경제혁신 3개년계획 경제의 틀을 바꾸면 미래가 달라집니다.

경제혁신

보도자료	보도일시	2016. 9. 7.(수) 12:00	통계청
	배포일시	2016. 9. 7.(수) 09:00	
	담당부서	조사관리국 등록센서스과	
	담 당 자	· 과 장 : 하 봉 채 (042-481-3752) · 서기관 : 윤 미 선 (042-481-3760) · 사무관 : 임 영 일 (042-481-3756) · 사무관 : 최 복 숙 (042-481-3753)	

2015 인구주택총조사

전수부문 : 등록센서스 방식 집계결과

OPEN 공공누리 출처표시 상업용금지 공공저작물 자유이용허락

통계청이 작성한 "2015년 인구주택총조사 전수집계결과"는 '공공누리' 출처표시-상업적 이용금지 조건에 따라 이용 할 수 있습니다.

일 러 두 기

□ 작성방법 변경에 따른 유의사항

○ 본 자료는 2015년 11월 1일 0시 현재를 기준으로 13개 기관과 400여 대학의 주민등록부, 외국인등록부, 건축물대장, 주택공시가격자료, 학적부 등 24종의 행정자료를 활용하여 연계 및 보완한 후 집계한 등록센서스 방식의 결과임

○ **등록센서스 방식의 총조사**는 전통적 방식의 총조사, 행정자료(주민등록부, 외국인등록부 등)와는 차이가 있음

- **등록센서스 방식** : 행정자료를 활용하여 현장조사 없이 통계를 생산하는 방식
- **전통적 방식** : 조사원이 가구를 방문하여 조사하는 방식
- **행정자료 :** 주민등록부, 건축물대장 등 행정기관에서 관리하고 있는 자료
  * 주민등록부에는 유학생 및 해외취업자 등 해외 체류자가 포함되어 있음

○ 인구주택총조사 작성 절차

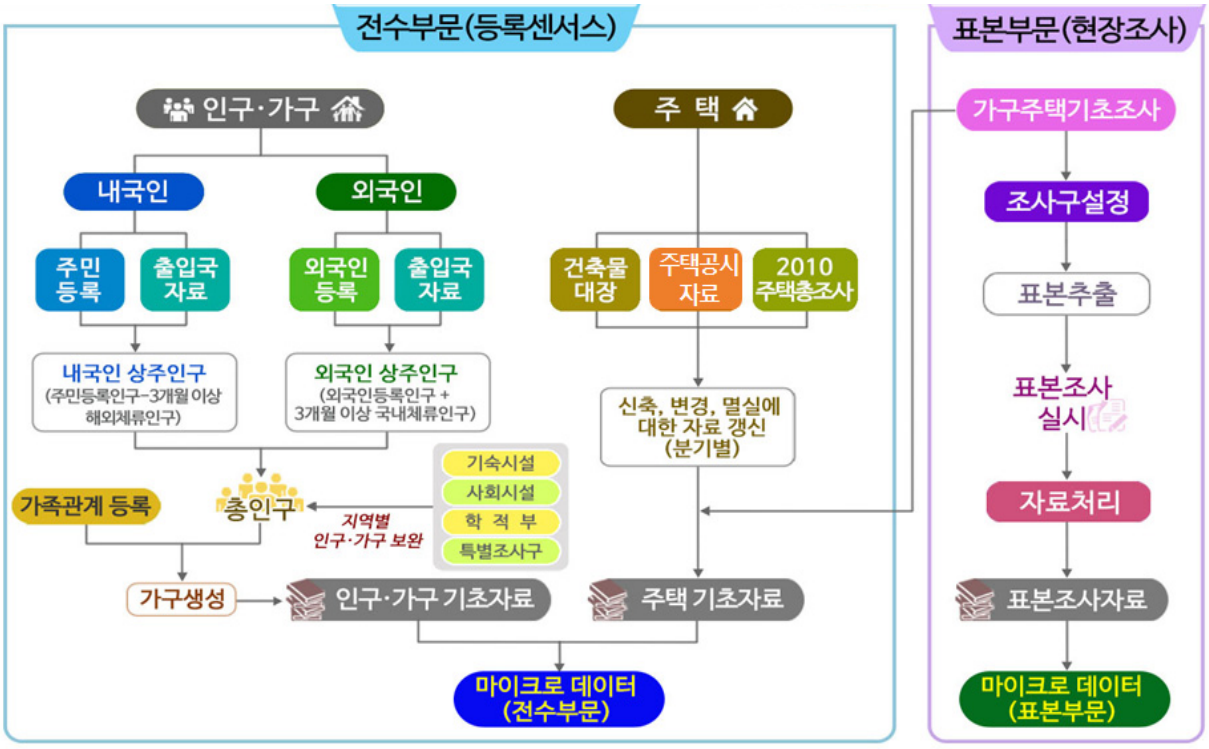

※ 주민등록부에서 국내 거주하지 않는 인구는 제외함
※ 무허가주택, 멸실주택 등은 2014년 가구주택기초조사 결과로 보완 하였음
※ 행정자료에서 파악하기 곤란한 항목은 20%표본을 현장조사 하였음

□ 자료 이용시 유의사항

○ 2010년^{R}과 2015년^{R} 자료는 행정자료를 활용한 등록센서스 방식의 집계결과이며 2005년^{T} 이전자료는 전통적 현장조사방식의 집계자료임

- 시계열자료가 있는 2010년은 전통적 방식과 등록센서스 방식을 모두 표기하였으며 전통적 방식은 2010년^{T}, 등록센서스 방식은 2010년^{R}로 표시하였음

* 전통적 방식 : 2010년$^{T(Traditional)}$, 등록센서스 방식 : 2010년$^{R(Register-based)}$

* 2010년^{R} 자료는 2015년^{R}과의 비교를 위해 제공함

○ 2010년^{R}과 2015년^{R} 집계결과의 연령은 등록기준의 만 나이임

○ 성씨본관

- 등록상의 성씨와 본관을 기준으로 작성한 것임
- 성씨표기는 두음법칙의 예외를 인정하여 동일 한자성이라도 구분하여 작성함

* 柳(유, 류), 羅(나, 라), 李(이, 리), 呂(여, 려), 林(임, 림) 등

○ 다문화 가구는 결혼이민자 또는 귀화자가 포함된 가구임

- 결혼이민자는 대한민국 국민과 혼인관계에 있는 국내거주 외국인
- 귀화자는 혼인, 인지 등에 의하여 대한민국 국적을 취득한 자

○ 통계표 중 「-」표시는 해당 숫자 없음, 「0」은 단위 미만을 나타냄

○ 수록된 자료는 반올림되어 표내의 합계와 일치하지 않을 수 있음

□ 통계자료 제공 안내

○ 보도자료 : 통계청 홈페이지(http://kostat.go.kr)에 게시

- 전수 집계결과 : 2016. 9월
- 표본 집계결과 : 2016. 12월 ~ 2017. 6월

* 인구이동/통근통학, 주거실태, 활동제약 등 부문별 순차적 공표

○ 통계표 : 국가통계포털(KOSIS, http://kosis.kr)에 순차적으로 수록

○ 보고서・CD : 2016년 12월부터 순차적으로 제작・배부

목 차

□ 2015년 인구주택총조사 전수집계결과(요약) ····· 1

□ 2015년 인구주택총조사 전수집계결과

Ⅰ. 인구부문 집계 결과 ····· 10

1. 총인구 규모 및 분포 ····· 10
2. 내국인 인구구조 ····· 18
3. 외국인 인구구조 ····· 39

Ⅱ. 가구부문 집계 결과 ····· 44

1. 가구의 규모 및 분포 ····· 44
2. 일반가구의 특성 ····· 51
3. 다문화가구의 특성 ····· 69

Ⅲ. 주택부문 집계 결과 ····· 72

1. 주택의 규모 및 분포 ····· 72
2. 주택의 특성 ····· 80
3. 빈집의 특성 ····· 85

□ 통계표 ····· 87

□ 2015년 인구주택총조사 개요

Ⅰ. 2015년 인구주택총조사 개요 ····· 110

Ⅱ. 2015년 등록센서스 개요 ····· 112

Ⅲ. 주요 용어 해설 ····· 115

2015년 인구주택총조사 전수집계결과 (요약)

[인구]

2015년 11월 1일 기준 총 인구는 5,107만명, 인구밀도는 ㎢ 당 509명

○ **2015년 11월 1일 기준 우리나라에 거주하는 총 인구(외국인 포함)**는 5,107만명으로 2010년 4,971만명에 비해 136만명(2.7%) 증가, 연평균 0.5% 증가

- 성별로는 남자 2,561만명, 여자 2,546만명으로 2010년에 비해 남자는 2.7%, 여자는 2.8% 증가
- 내국인은 4,971만명, 외국인은 136만명(2.7%)임

○ **인구밀도는 509명/㎢**으로 2010년의 497명/㎢보다 **12명 많아짐**

- 특·광역시는 3,936명/㎢이고 도지역은 296명/㎢
- 시도별로는, 서울(16,364명/㎢)이 가장 인구밀도가 높고, 강원(90명/㎢)이 가장 낮음

* 인구 1천만명 이상 국가 중 방글라데시(1,237명/km²), 대만(649명/km²)에 이어 3번째 인구 조밀국가임[2015년기준]

[총 인구 및 증감률]

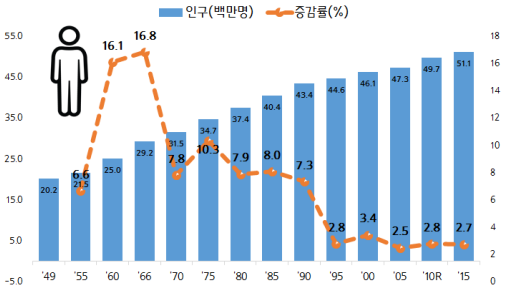

[인구밀도 : 명/㎢]

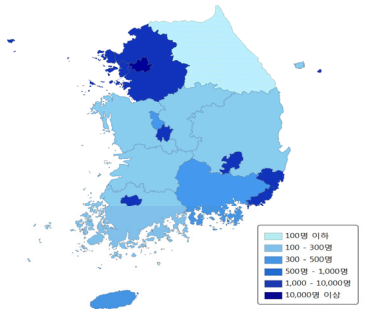

수도권 인구는 2,527만명으로 전체 인구의 49.5% 차지

○ **수도권(서울, 인천, 경기) 인구는 2,527만명**으로 전체인구의 49.5%를 차지하며, 2010년 49.2%에 비해 0.3%p 증가

- 수도권 비율 : (2000[T]) 46.3% → (2005[T]) 48.2% → (2010[R]) 49.2% → (2015[R]) 49.5%

○ 시도별로 보면 **경기도가 전체인구의 24.4% (1,248만명)로 가장 많으며,** 서울(19.4%), 부산(6.8%), 경남(6.5%) 순임

- 증가(율) : 제주(9.9%), 경기(7.1%), 인천(6.1%)
- 감소(율) : 서울(-1.6%), 부산(-1.1%), 대구(-1.0%)

○ **시군구별로는** 경기 수원시 119만명, 경남 창원시 106만명, 경기 고양시 99만명 순

- 경기 김포시가 가장 크게 증가(24만명→35만명)

[수도권 인구 및 비율]

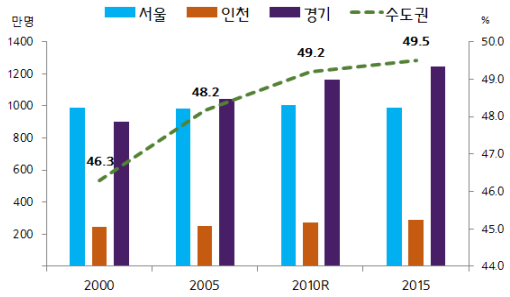

[2015/2010년 시군구별 인구 증감률]

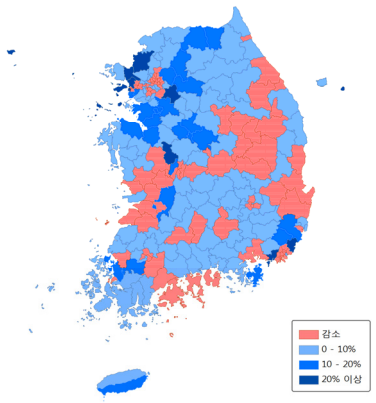

1985년에 비해 유소년인구는 518만명 감소, 고령인구는 482만명 증가 [저출산·고령화 지속]

○ **연령별 인구구조(내국인)는** 40대, 50대 인구가 가장 많으며, 유소년인구가 감소하고 고령인구가 증가함에 따라 「항아리형」인구피라미드를 나타냄

○ **유소년인구(0-14세)**는 13.9%(691만명)로, 2010년 16.2%(788만명)에 비해 2.3%p(97만명) 감소

- 1985년 1,209만명에 비해 518만명 감소

○ **생산연령인구(15-64세)**는 72.9%(3,623만명)로, 2010년 72.8%(3,551만명)에 비해 0.1%p(72만명) 증가

○ **고령인구(65세이상)**는 13.2%(657만명)로, 2010년 11.0%(536만명)에 비해 2.2%p(121만명)증가

- 1985년 175만명에 비해 482만명 증가

* 주요국가 고령인구비율(2015) : 일본(26.3%), 이탈리아(22.4%), 독일(21.2%), 프랑스(19.1%), 영국(17.8%), 미국(14.8%)

○ **노령화지수(0-14세인구에 대한 65세이상인구 비율)**는 2010년 68.0보다 95.1로 증가

[인구 피라미드]

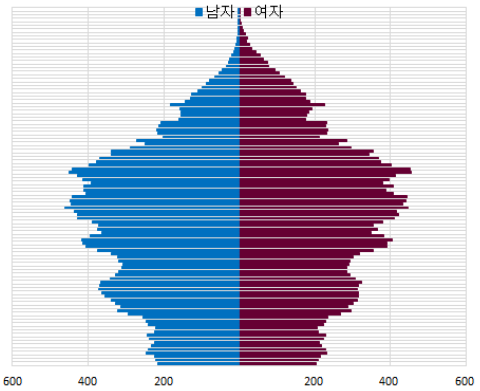

[연령 인구구조 및 노령화지수]

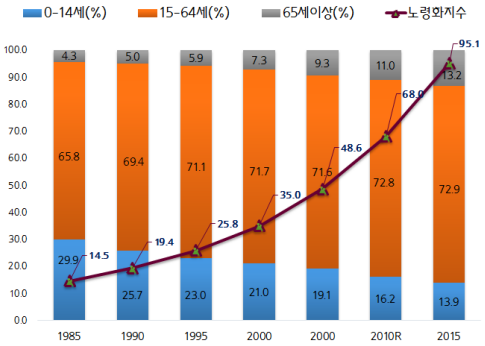

중위연령 41.2세로 40대 진입, 전남(21.1%)은 초고령사회 진입

○ **중위연령은 41.2세**로 2010년 38.2세보다 3.0세 증가

- 동부는 40.2세, 읍부는 41.4세, 면부는 52.5세로 면부의 중위연령은 50대 진입함

* 주요국가 중위연령(2015) : 일본(46.5세), 독일(46.5세), 이탈리아(44.8세), 영국(43.4세), 프랑스(41.1년), 미국(37.8세), 중국(36.8세), 인도(27.3세)

○ 모든 시도의 고령인구 비율이 7%가 넘어 고령화 사회에 진입하였고, **전남(21.1%)은 초고령 사회로** 진입함

- **65세 이상 고령인구 비율이 높은 시군구**는 전남 고흥군(38.5%), 경북 의성군(38.2%), 경북 군위군(37.5%)순임

- 65세 이상 인구비율이 **7%미만인 시군구는** 울산 북구(6.4%), 대전 유성구(6.9%)임

[중위연령]

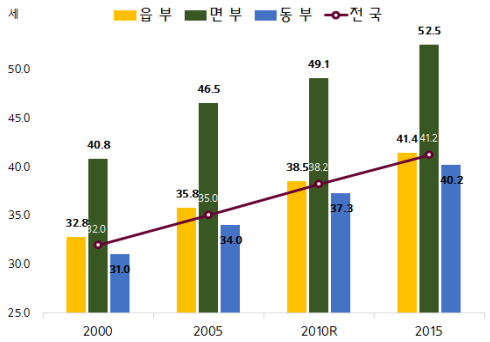

[시도별 고령인구 및 비율]

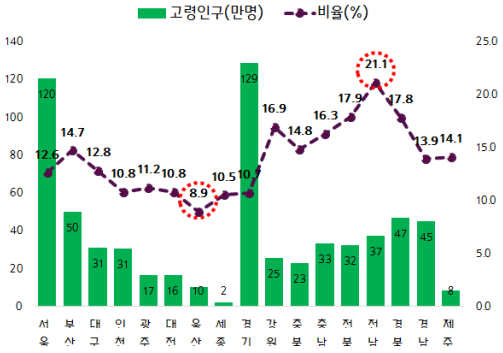

성씨 순위는 김(金), 이(李), 박(朴), 최(崔), 정(鄭) 순이며, 10대성씨 순위는 2000년과 동일함

○ **우리나라 전체 성씨는 총 5,582개**이고, 1,000명 이상인 성씨는 153개이며 해당인구는 내국인 4,971만명 중 4,958만명(99.8%)임

- 전체 성씨 중 한자가 있는 성은 1,507개, 한자가 없는 성은 4,075개임

○ **상위 10대 성씨**가 차지하는 비율은 2000년 64.1%에서 2015년 63.9%로 0.2%p 감소함

- 20대성씨의 인구비율은 77.8%이며, 50대 성씨는 94.2%임

○ **우리나라 성씨본관은 36,744개**이고, 1,000명 이상인 성씨본관은 858개이며 해당인구는 4,861만명(97.8%)임

- 본관만의 개수는 7,543개임

○ **상위 10대 성씨본관이** 차지하는 비율은 35.7%이고, 20대 성씨본관의 비율은 46.4%임

- 김해 金씨 446만명(9.0%), 밀양 朴씨 310만명(6.2%), 전주 李씨 263만명(5.3%) 순임

[10대 성씨 비율]

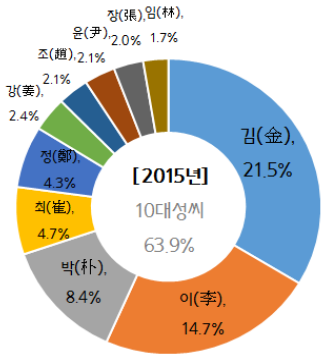

[10대 성씨본관]

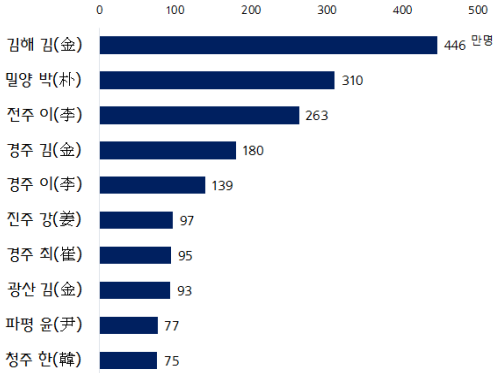

외국인 136만명(총인구의 2.7%)이고, 중국계 국적 외국인 51.6% 차지

○ **외국인은 136만명**으로 **총 인구의 2.7%**를 차지하고, 2010년 96만명에 비해 41.6% 증가

○ **수도권에 거주하는 외국인은 62.9%(86만명)**로 2010년 64.3%(62만명)에 비해 **1.4%p 감소**

- 시도별로 보면, 경기 45만명(33.2%), 서울 34만명(24.7%), 경남 9만명(6.6%) 순으로 많음

[시도별 외국인 비율(%)]

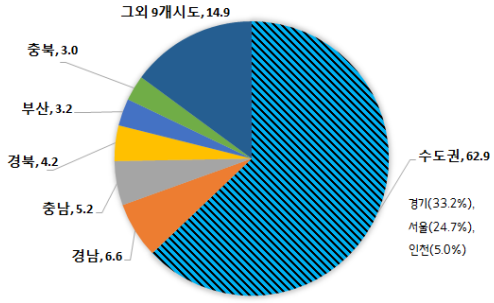

○ **국적별로 보면 중국계(한국계 중국인, 중국, 대만 포함)** 외국인이 **51.6%(70만명)**를 차지

- 중국계 외국인은 중국(한국계) 50만명(36.7%), 중국 19만명(13.8%), 대만 2만명(1.1%)임

- 2010년에 비해 **증감률**이 큰 국적은 **미얀마(322.8%, 0.4만명→1.8만명), 캄보디아(272.2%, 1.1만명→4.1만명), 네팔(203.8%, 0.9만명→2.9만명)**순임

[국적별 외국인 비율(%)]

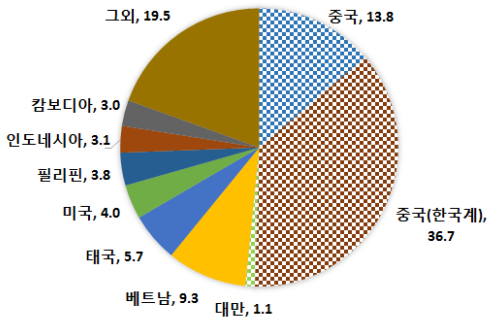

[가구]

2015년 11월 1일 기준 우리나라의 총 가구는 1,956만 가구, 수도권에 48.7% 분포

○ **2015. 11. 1. 기준 우리나라의 총 가구는 1,956만 가구**로, 2010년 1,796만 가구에 비해 160만 가구(8.9%) 증가

- 일반가구는 1,911만 가구로 2010년 1,766만 가구보다 146만 가구(8.2%) 증가함

  * 일반가구 : 가족으로 이루어진 가구 또는 5인이하 가구

- 외국인가구는 43만 가구로 2010년 29만 가구에 비해 14만 가구(48.6%) 증가함

  * 외국인가구 : 외국인으로만 구성된 가구

○ **전체 가구 중 952만 가구(48.7%)가 수도권에 거주**하며 2010년 875만 가구(48.7%)에 비해 77만 가구(8.8%) 증가

- 지난 5년간 시도별 가구 증감률은 제주(17.8%), 울산(13.4%), 경기(12.2%) 순으로 높음

[연도별 총조사 가구 및 증감률]

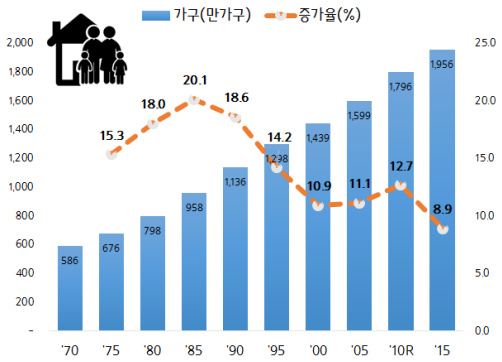

[시도별 가구 및 증감률]

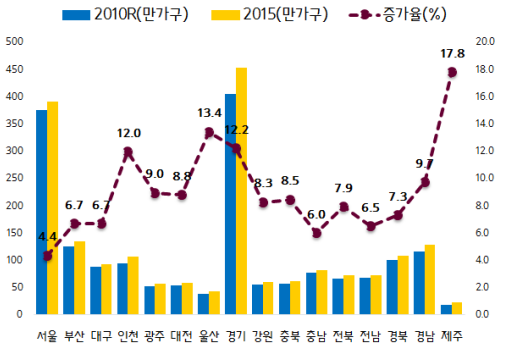

평균 가구원수는 2.53명, 주된 가구 유형은 1인가구

○ **평균 가구원수(일반가구)**는 **2.53명**으로 2010년 2.68명보다 0.15명 감소

- 시도별로 보면, 경기(2.68명), 인천(2.65명), 제주(2.61명), 울산(2.61명) 순으로 평균 가구원수가 많고, 강원(2.36명), 전남(2.36명), 경북(2.36명)이 적음

  * 주요국가 평균가구원수(2015) : 중국 2.97명, 미국 2.54명, 일본 2.42명, 영국 2.30명, 독일 2.00명

○ 1990년부터 2005년까지 가장 주된 가구유형은 4인가구였으며, 2010년은 2인가구(24.6%)가, **2015년에는 1인가구(27.2%)가 가장 주된 가구유형으로 등장**

- 1인가구 520만 가구(27.2%), 2인가구 499만 가구(26.1%), 3인가구 410만 가구(21.5%), 4인가구 359만 가구(18.8%), 5인이상가구 122만 가구(6.4%)임

[시도별 평균가구원수]

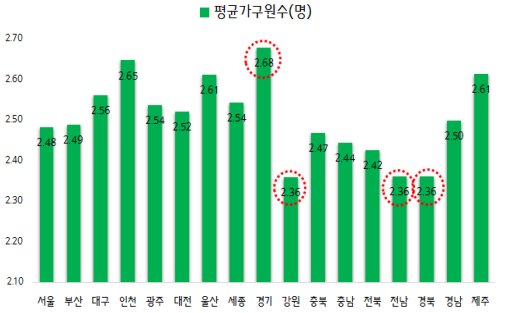

[가구원수 규모]

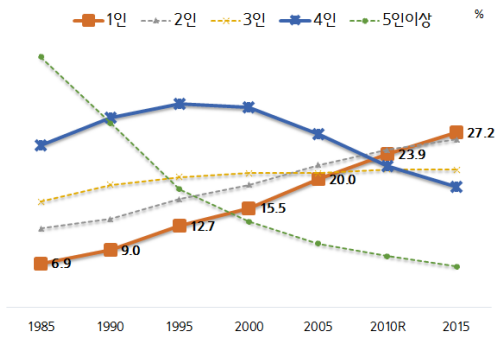

1인가구 비율은 27.2%로 2010년(23.9%)보다 3.3%p 증가

○ **1인가구 비율은 27.2%(520만 가구)**로 2010년 23.9%(422만 가구)에서 3.3%p(99만 가구)증가

- 1990년의 1인가구 비율은 9.0%(102만 가구)였으며, 25년 동안 18.2%p(418만 가구) 증가

- 시도별 1인가구 비율을 보면 **강원이 31.2%로 가장 높고**, 인천이 23.3%로 가장 낮음

* 주요국가 1인가구 비율(2015) : 미국 28.0%, 영국 28.5%, 일본 32.7%, 노르웨이 37.9%'14년기준

[1인가구 비율 변화]

1990년 2015년

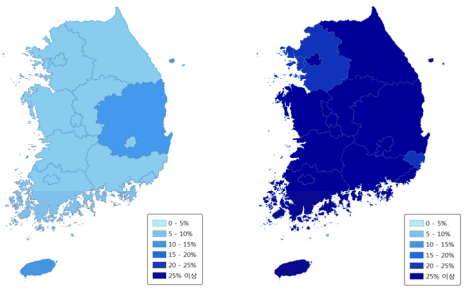

[시도별 1인가구 비율]

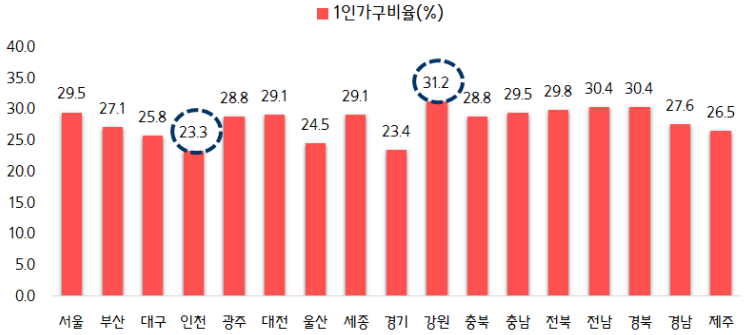

[연도별 1인가구 비율]

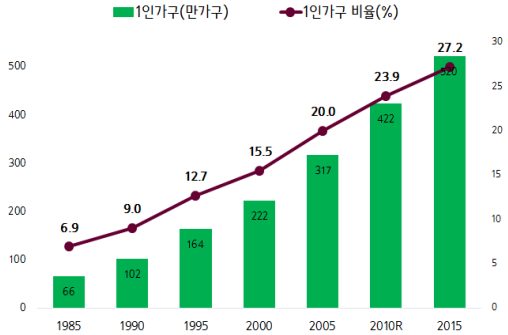

다문화가구는 30만 가구이며, 가구원은 89만명임

○ 일반가구(1,911만 가구) 중 **다문화 가구는 30만 가구로 1.6%**이며, 가구원은 89만명으로 총 인구(5,107만명)의 1.7%임

○ **가구구성별로 보면, 내국인(출생)+결혼이민자 가구가 11만 가구(35.8%)로 가장 많고,** 그 다음 순으로 내국인(출생)+귀화자가구가 8만 가구(26.0%)로 많음

○ 다문화 가구원 89만명 중 내국인(출생)은 56만명, **결혼이민자*는 14만명, 귀화자는 15만명,** 그 외 기타 외국인은 3만명임

* 대한민국 국민과 혼인관계에 있는 국내거주 외국인

○ **국적별로 보면,** 결혼이민자는 베트남(4만명, 26.9%)이 가장 많고, 귀화자의 이전국적은 중국(한국계)(7.4만명, 49.8%)이 가장 많음

[다문화가구구성별 가구(%)]

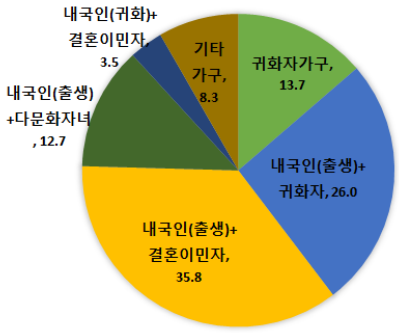

[국적별 다문화 대상자]

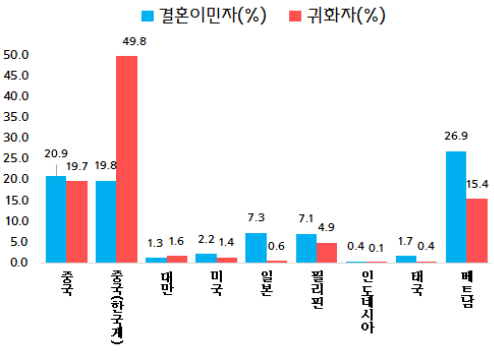

가구주의 중위연령은 50.8세이며, 여성 가구주 비율은 29.6%로 증가추세

○ **2015년 가구주의 중위연령**은 **50.8세**로, 2010년 48.3세보다 2.5세가 높아져 **고령화**되고 있음

- 1990년 가구주의 중위연령(42.2세)에 비해 25년 동안 8.6세가 높아짐

[연도별 가구주 중위연령]

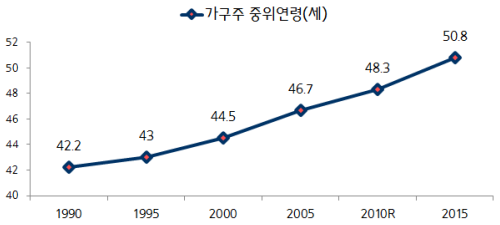

○ **여성 가구주는 565만명(29.6%)**으로, 1990년 179만명(15.7%)에 비해 386만명(13.9%p) 증가

- 2010년 469만명(26.6%)에 비해 5년동안 96만명(3.0%p) 증가

[연도별 여성가구주 비율]

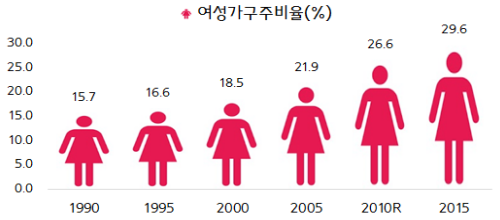

○ **여성가구주 비율이 높은 연령대는 20세미만(51.8%), 20대(44.3%), 70세이상(42.6%)이 높고,** 40대(24.9%)에서 가장 낮음

[연령별 여성가구주 비율]

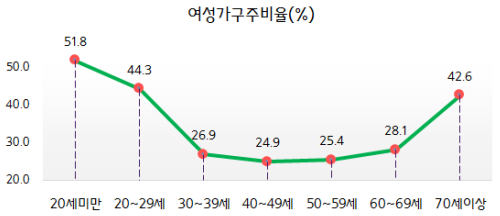

일반가구 중 주택유형별 거주 가구 비율은 아파트 48.1%, 단독주택 35.3%로 나타남

○ **일반가구(1,911만 가구) 중 아파트에서 거주하는 가구는 920만 가구(48.1%)**로 2010년 815만 가구(46.2%)에 비해 105만 가구(1.9%p) 증가

- **단독주택에 거주하는 가구는 674만 가구(35.3%)**로 2010년 681만 가구(38.6%)에 비해 7만 가구(3.3%p) 감소

[연도별 주택유형별 거주가구 변화]

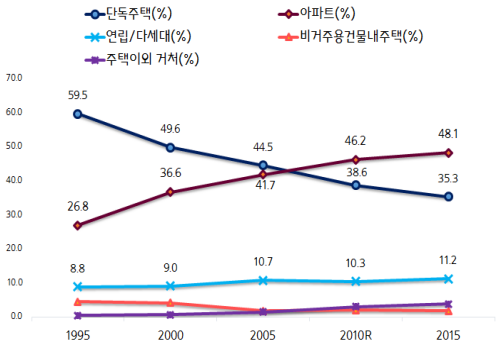

○ 시도 중 공동주택(아파트, 연립, 다세대주택) 거주가구 비율이 높은 지역은 **인천(75.1%), 경기(68.6%), 광주(65.1%)이고,** 전남(38.9%)이 가장 낮음

- **아파트 거주가구 비율이 높은 지역**은 광주(62.7%), 세종(62.4%)이고, 제주(25.4%)가 가장 낮음

- **연립/다세대주택 거주가구 비율이 높은 지역**은 인천(21.9%), 서울(19.3%), 제주(16.2%)이고, 세종(2.2%)는 가장 낮음

[시도별 공동주택 거주가구 분포]

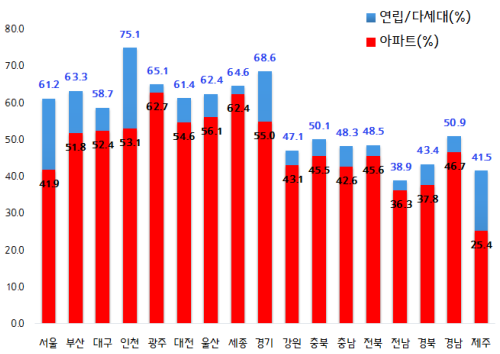

[주택]

2015년 11월 1일 기준 우리나라 주택는 1,637만 호, 인구 1천명당 주택수는 320.5호

○ **2015년 11월 1일 기준 우리나라의 주택(빈집 포함)은 1,637만 호**로 2010년 1,475만 호보다 162만 호(11.0%) 증가

- **가구가 거주하는 주택은 1,530만 호**이고, 빈집은 107만 호(6.5%)임

- **인구 1천명당 주택수는 320.5호로** 2010년(296.7호)에 비해 23.8호 증가함

* 주요국가 인구 1천명당 주택수 : 미국 419.4호'15년기준, 영국 434.6호'14년기준, 일본 476.3호'13년기준

○ **모든 시도에서 주택이 증가**하였으며, 가장 크게 증가한 지역은 **경기로 47만 호 증가**

- 증감률로는 제주 20.8%(3만 호), 경기 14.6%(47만 호) 인천 14.2%(12만 호) 순으로 증가

[연도별 주택 및 증감률]

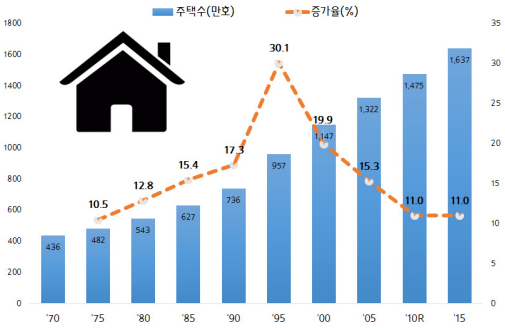

[시도별 주택 및 증감률]

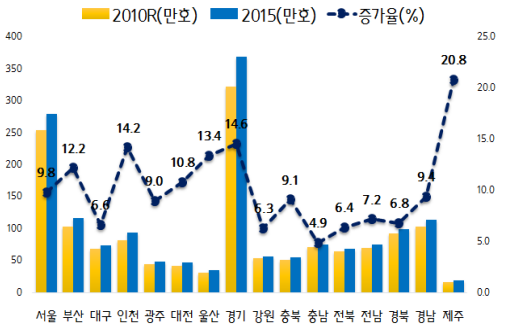

전체 주택에서 아파트가 차지하는 비중은 59.9%, 공동주택 비중은 74.5%

○ **주택(빈집포함) 중 아파트는 981만 호(59.9%)**로 2010년 854만 호(57.9%)에 비해 126만 호(2.0%p) 증가

- 단독주택의 구성비는 24.3%(397만 호)로 2010년 27.4%(404만 호)에 비해 3.1%p(7만 호) 감소

* 주택유형 :

단독주택	아파트	연립/다세대	기 타
397만 호	981만 호	238만 호	20만 호

[연도별 주택유형 변화]

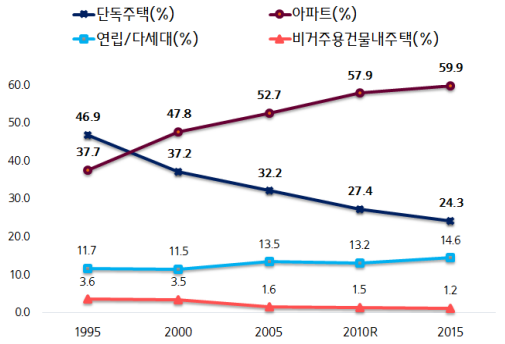

○ 시도 중 공동주택(아파트, 연립, 다세대주택) 비율이 높은 지역은 **인천(88.2%), 서울(86.2%), 경기(85.6%)이고,** 전남(44.2%)이 가장 낮음

- **아파트 비율이 높은 지역**은 광주(77.4%), 세종(76.8%)이고, 제주(32.0%)가 가장 낮음

- **연립/다세대 주택 비율이 높은 지역**은 서울(27.6%), 인천(27.0%), 제주(22.7%)이고, 세종(3.1%)과 전남(3.2%)이 가장 낮음

[시도별 공동주택 분포]

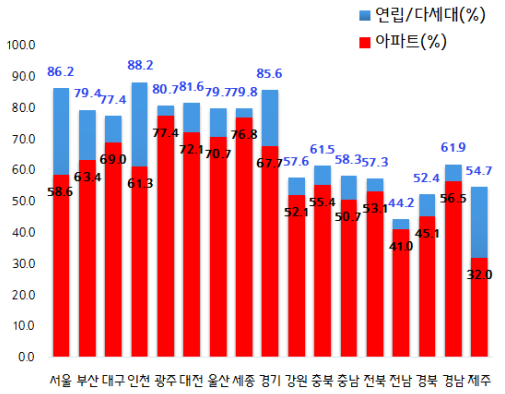

총 주택중 30년이상된 주택은 267만 호(16.3%), 20년이상된 주택은 716만 호(43.8%)

○ **총 주택(빈집포함) 중에서 30년이상된 주택은 267만 호(16.3%)**이며, 20년이상된 주택은 716만 호(43.8%)임

- 일반단독주택 271만 호 중 30년이상은 156만 호(57.6%)이고, 20년이상은 198만 호(72.8%)임
- 아파트 981만 호 중 30년이상은 50만 호(5.1%)이고, 20년이상은 327만 호(33.3%)임

[주택유형별 20년이상 · 30년이상 주택 비율]

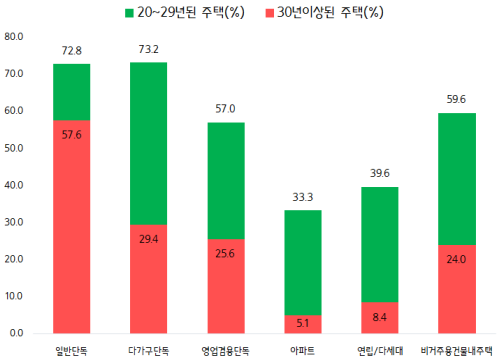

○ 시도별로 보면, **30년이상된 주택은 전남(33.9%), 경북(27.3)순으로 많고, 경기(7.3%)가 가장 낮음**

- 20년이상된 주택은 전남(58.8%), 경북(53.0%)순으로 많고, 세종(18.0%)이 가장 낮음
- 30년이상된 주택(267만 호) 중 빈집은 31만 호로 11.8%임

[시도별 20년이상 · 30년이상 주택 비율]

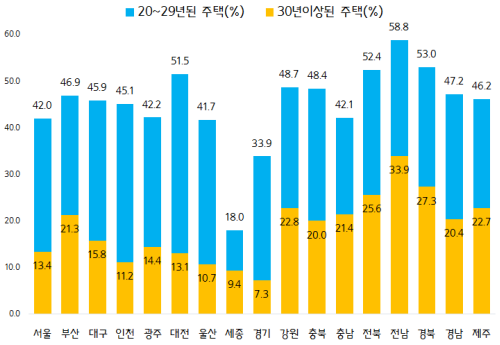

빈집비율은 세종(20.3%)이 높고, 빈집 중 30년이상된 주택비율은 전남(49.0%)이 높음

○ **빈집은 107만 호**로 전체 주택의 6.5%이며, 2010년 82만 호(5.6%)에 비해 25만 호(1.0%p) 증가

- **단독주택 빈집비율은 6.6%(26만 호)**로 2010년 7.9%(32만 호)에 비해 1.4%p(6만 호) 감소
- **아파트 빈집비율은 5.8%(57만 호)**로 2010년 4.3%(37만 호)에 비해 1.5%p(20만 호) 증가

[주택유형별 빈집비율]

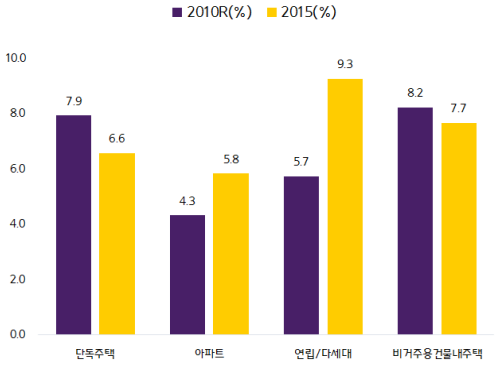

○ **시도별 빈집비율을** 보면, **세종(20.3%, 1.6만 호)**이 가장 높고, **서울(2.8%, 7.9만 호)**이 가장 낮음

○ 빈집(107만 호) 중 30년이상된 주택의 비율은 **29.3%(31만 호)**임

- 시도별로 보면, **전남(49.0%, 5.1만 호)**이 가장 높고, 세종(3.9%, 6백 호)이 가장 낮음

[시도별 빈집비율 및 빈집 중 30년이상된 주택비율]

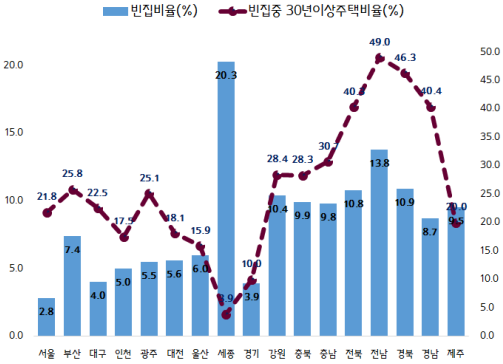

< 인구주택총조사 주요 자료 >

(단위 : 천명, %, %p)

구 분		2005년T	2010년T	증감	증감률	2010년R	2015년R	증감	증감률
		A	B	B-A	B/A	C	D	D-C	D/C
인구	계	47,279 -	48,580 -	1,301 -	2.8 -	49,711 -	51,069 -	1,359 -	2.7 -
	남 자	23,624 (50.0)	24,167 (49.7)	543 (-0.3)	2.3 -	24,947 (50.2)	25,609 (50.1)	661 (0.0)	2.7 -
	여 자	23,655 (50.0)	24,413 (50.3)	758 (0.3)	3.2 -	24,763 (49.8)	25,461 (49.9)	697 (0.0)	2.8 -
	내국인	47,041 (99.5)	47,991 (98.8)	949 (-0.7)	2.0 -	48,748 (98.1)	49,706 (97.3)	958 (-0.7)	2.0 -
	외국인	238 (0.5)	590 (1.2)	352 (0.7)	148.2 -	963 (1.9)	1,364 (2.7)	401 (0.7)	41.6 -
	내국인 계	47,041 (100.0)	47,991 (100.0)	949 -	2.0 -	48,748 (100.0)	49,706 (100.0)	958 -	2.0 -
	0 - 14세	8,986 (19.1)	7,787 (16.2)	-1,199 (-2.9)	-13.3 -	7,880 (16.2)	6,907 (13.9)	-974 (-2.3)	-12.4 -
	15 - 64세	33,690 (71.6)	34,779 (72.5)	1,089 (0.9)	3.2 -	35,507 (72.8)	36,230 (72.9)	723 (0.0)	2.0 -
	65세 이상	4,365 (9.3)	5,425 (11.3)	1,059 (2.0)	24.3 -	5,360 (11.0)	6,569 (13.2)	1,209 (2.2)	22.5 -
가구	계	15,988	17,574	1,586	9.9	17,964	19,561	1,597	8.9
	일반가구	15,887 (99.4)	17,339 (98.7)	1,452 (-0.7)	9.1 -	17,656 (98.3)	19,111 (97.7)	1,455 (-0.6)	8.2 -
	집단가구	17 (0.1)	21 (0.1)	4 (0.0)	25.2 -	17 (0.1)	16 (0.1)	-0 (0.0)	-1.6 -
	외국인가구	85 (0.5)	214 (1.2)	129 (0.7)	152.9 -	291 (1.6)	433 (2.2)	142 (0.6)	48.6 -
주택	계	13,223	14,677	1,455	11.0	14,748	16,367	1,619	11.0
	단독주택	4,264 (32.2)	4,089 (27.9)	-174 (-4.4)	-4.1 -	4,043 (27.4)	3,974 (24.3)	-69 (-3.1)	-1.7 -
	아파트	6,963 (52.7)	8,576 (58.4)	1,613 (5.8)	23.2 -	8,544 (57.9)	9,806 (59.9)	1,262 (2.0)	14.8 -
	연립/다세대	1,788 (13.5)	1,851 (12.6)	63 (-0.9)	3.5 -	1,945 (13.2)	2,383 (14.6)	438 (1.4)	22.5 -
	비거주용	209 (1.6)	161 (1.1)	-47 (-0.5)	-22.7 -	215 (1.5)	204 (1.2)	-12 (-0.2)	-5.5 -
< 주요 지표 >									
· 인구밀도(명/㎢)		474	486	12	-	497	509	12	-
· 성비		99.5	98.7	-0.8	-	100.2	99.7	-0.5	-
· 노령화지수		48.6	69.7	21.1	-	68	95.1	27.1	-
· 평균 가구원수		2.88	2.69	-0.2	-	2.68	2.53	-0.2	-
· 여성가구주 비율		21.9	25.9	4.0	-	26.6	29.6	3	-

* 성비와 노령화지수는 내국인 인구 기준임

Ⅰ. 「인구」 부문 집계 결과

1. 총인구 규모 및 분포

가. 인구 규모

2015. 11. 1. 기준 총 인구는 51,069천명

○ **2015. 11. 1. 기준 총 인구**는 51,069,375명으로 2010년 49,710,672명에 비해 1,358,703명(2.7%) 증가

○ 내국인은 49,706천명, 외국인은 1,364천명으로 2010년에 비해 내국인은 2.0%, 외국인은 41.6% 증가하였음

○ 성별로 보면 남자 25,609천명, 여자 25,461천명으로 2010년에 비해 남자는 2.7%, 여자는 2.8% 증가하였음

< 표 1 > 총조사 인구 규모(2010R, 2015R)

(단위 : 명, %)

구 분	2010년R(A)		2015년R(B)		증감(B-A)	
		구성비		구성비		증감률
계	49,710,672	100.0	51,069,375	100.0	1,358,703	2.7
남 자	24,947,266	50.2	25,608,502	50.1	661,236	2.7
여 자	24,763,406	49.8	25,460,873	49.9	697,467	2.8
내국인	48,747,799	98.1	49,705,663	97.3	957,864	2.0
외국인	962,873	1.9	1,363,712	2.7	400,839	41.6

○ 2015년 총조사 인구(51,069천명)는 55년 전인 1960년(24,989천명)보다 2.04배 증가하였음

- 지난 5년간 연평균 인구증가율은 0.5%이며, 1995년 이후 0.5%내외 수준의 연평균 증가율을 보이고 있음

< 표 2 > 대한민국 정부수립 후 연도별 총조사 인구

(단위 : 천명, 명/㎢, %)

조사연도	인구	증감	증감률	연평균 증감률	인구밀도
1949년[T]	20,189	-	-	-	214
1955년[T]	21,526	1,338	6.6	1.1	222
1960년[T]	24,989	3,463	16.1	3.0	254
1966년[T]	29,193	4,204	16.8	2.6	296
1970년[T]	31,466	2,273	7.8	1.9	320
1975년[T]	34,707	3,241	10.3	2.0	351
1980년[T]	37,436	2,730	7.9	1.5	379
1985년[T]	40,448	3,012	8.0	1.6	409
1990년[T]	43,411	2,962	7.3	1.4	438
1995년[T]	44,609	1,198	2.8	0.5	449
2000년[T]	46,136	1,527	3.4	0.7	464
2005년[T]	47,279	1,143	2.5	0.5	474
2010년[T]	48,580	1,301	2.8	0.5	486
2010년[R]	**49,711**	**-**	**-**	**-**	**497**
2015년[R]	**51,069**	**1,359**	**2.7**	**0.5**	**509**

* 2010년[R]과 2015년[R]은 등록센서스 방식으로 산정한 인구임

< 그림 1 > 연도별 총조사 인구 및 증감률(1949[T]~2015[R])

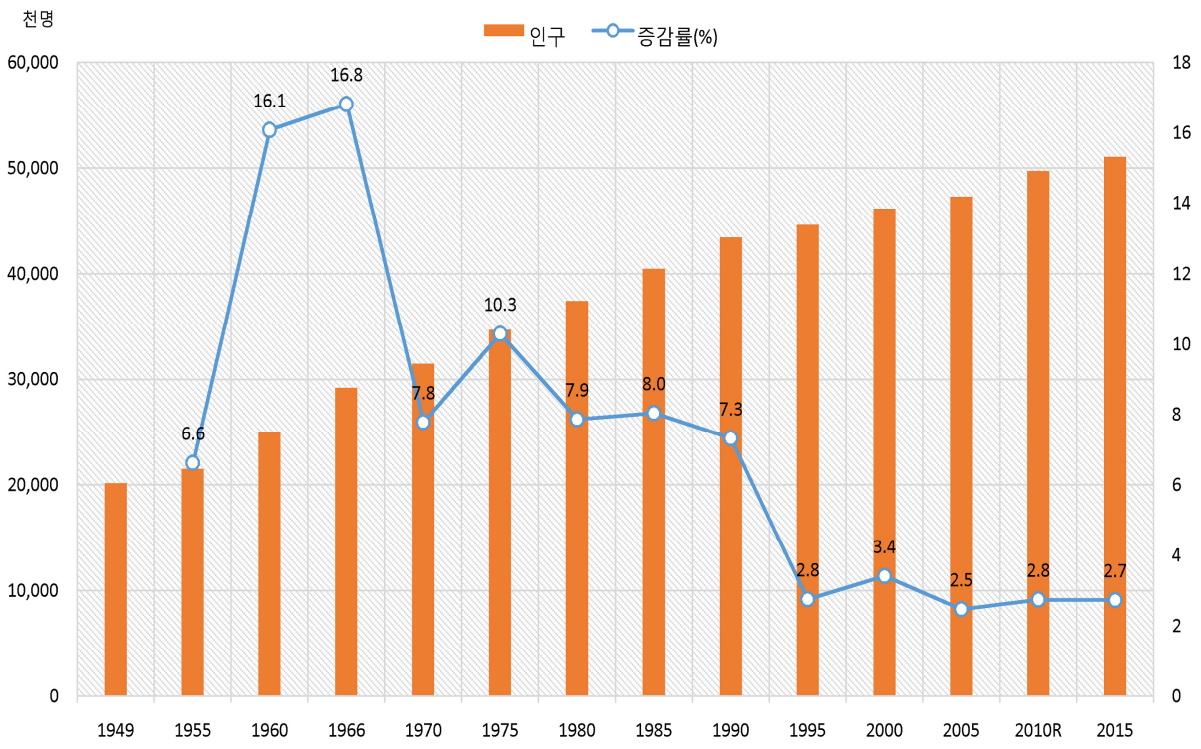

나. 지역별 인구분포

< 시 · 도별 인구 >

수도권 인구는 25,274천명으로 전체 인구의 49.5%를 차지

○ 시 · 도별 인구는 경기가 12,479천명(24.4%)으로 가장 많으며, 서울 9,904천명(19.4%), 부산 3,449천명(6.8%), 경남 3,335천명(6.5%) 순임

○ 수도권(서울, 인천, 경기) 인구는 25,274천명으로 2010년보다 835천명(3.4%) 증가하였으며, 전체인구의 49.5%를 차지

- 서울시의 유출 인구보다 인천 · 경기지역의 더 많은 유입 인구 증가로 수도권 집중화 현상이 계속 진행

* 수도권 인구(천명) : ('00^{T}) 21,354 → ('05^{T}) 22,767 → ('10^{R}) 24,439→ ('15^{R}) 25,274
<46.3%> <48.2%> <49.2%> <49.5%>

< 그림 2 > 수도권 인구 및 구성비(2000^{T}~2015^{R})

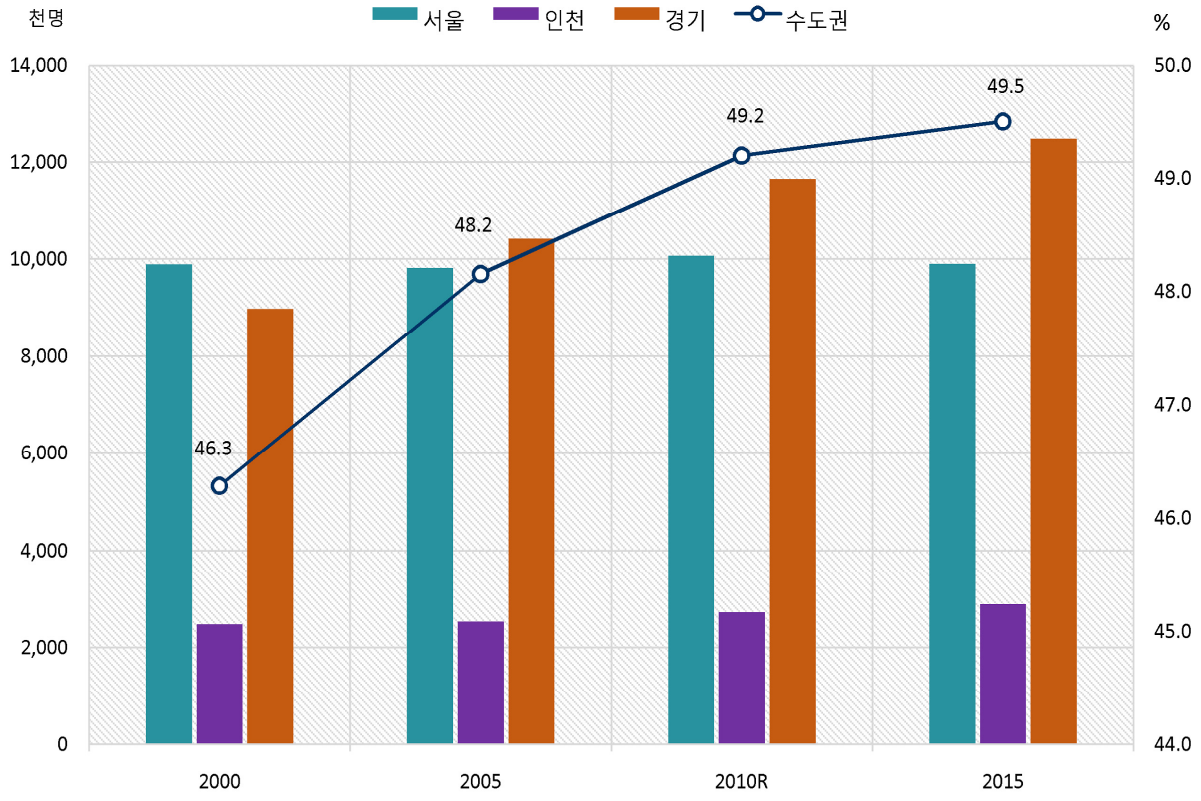

○ 지난 5년간 인구의 증감률이 큰 시도는 제주(9.9%), 경기(7.1%), 인천(6.1%) 순이며, 감소한 시도는 서울(-1.6%), 부산(-1.1%), 대구(-1.0%) 순임

증 가 율	감 소 율
제주(9.9%), 경기(7.1%), 인천(6.1%), 울산(5.9%), 경남(3.3%), 충북(3.0%), 경북(1.1%), 강원(1.1%), 충남(1.0%), 전북(0.8%), 전남(0.8%), 대전(0.8%), 광주(0.3%)	서울(-1.6%), 부산(-1.1%), 대구(-1.0%)

※ 세종시 제외

< 그림 3 > 2015년R/2010년R 시도별 인구 증감률

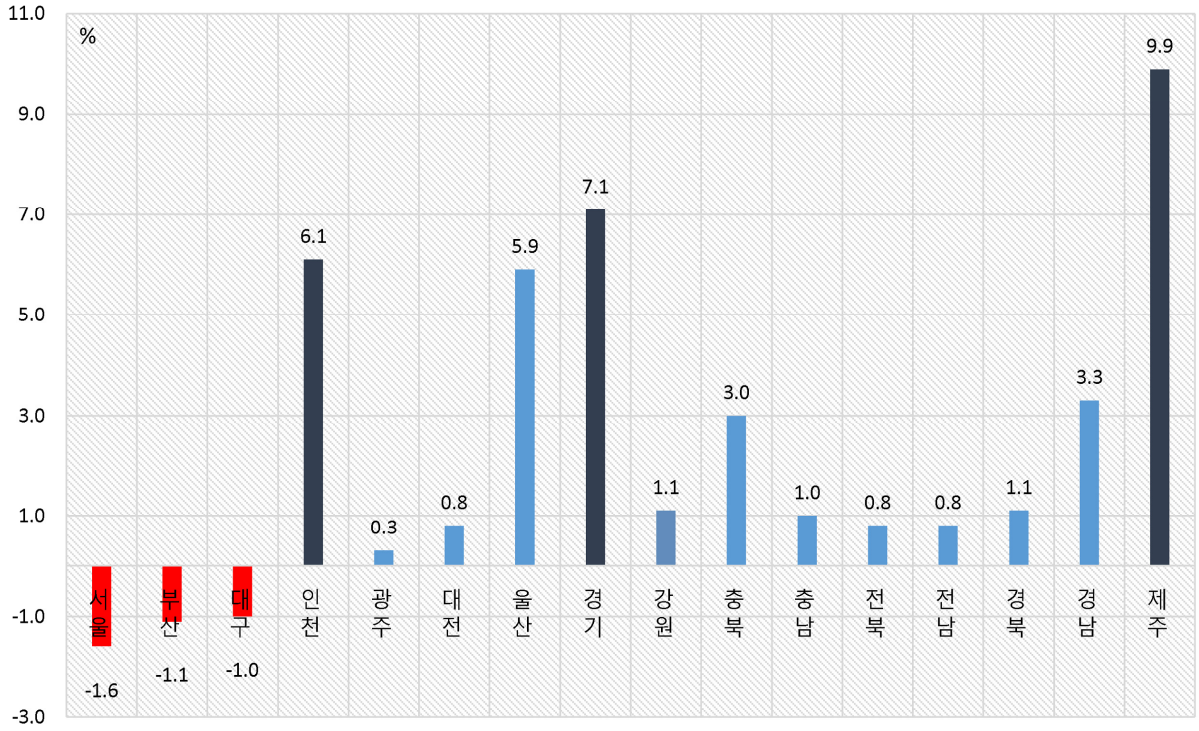

○ 2015. 11. 1. 기준 우리나라의 인구밀도는 509명(㎢당)으로 2010년의 497명보다 12명 많음

- 세종을 제외한 특·광역시와 경기도의 인구밀도는 전국 평균보다 높음

< 표 3 > 지역별 인구규모 및 밀도(2010R, 2015R)

(단위 : 천명, %, 명/㎢)

시 도	2010년R			2015년R			증감(B-A)	
	인 구 (A)	구성비	인구밀도	인 구 (B)	구성비	인구밀도	인 구	증감률
전 국	**49,711**	**100.0**	**497**	**51,069**	**100.0**	**509**	**1,359**	**2.7**
읍 부	4,330	8.7	-	4,617	9.0	-	287	6.6
면 부	4,766	9.6	-	4,775	9.3	-	8	0.2
동 부	40,614	81.7	-	41,678	81.6	-	1,064	2.6
수 도 권	**24,439**	**49.2**	**2,071**	**25,274**	**49.5**	**2,136**	**835**	**3.4**
특광역시	**22,893**	**46.1**	**4,250**	**23,122**	**45.3**	**3,936**	**229**	**1.0**
서 울	10,065	20.2	16,629	9,904	19.4	16,364	-160	-1.6
부 산	3,488	7.0	4,546	3,449	6.8	4,480	-39	-1.1
대 구	2,490	5.0	2,816	2,466	4.8	2,791	-24	-1.0
인 천	2,723	5.5	2,646	2,890	5.7	2,755	167	6.1
광 주	1,498	3.0	2,989	1,503	2.9	2,999	5	0.3
대 전	1,527	3.1	2,828	1,538	3.0	2,852	12	0.8
울 산	1,102	2.2	1,040	1,167	2.3	1,100	65	5.9
세 종	-	-	-	204	0.4	439	204	-
도 지 역	**26,818**	**53.9**	**283**	**27,948**	**54.7**	**296**	**1,130**	**4.2**
경 기	11,651	23.4	1,146	12,479	24.4	1,226	828	7.1
강 원	1,501	3.0	90	1,518	3.0	90	17	1.1
충 북	1,543	3.1	208	1,589	3.1	215	46	3.0
충 남	2,086	4.2	242	2,108	4.1	257	21	1.0
전 북	1,820	3.7	226	1,834	3.6	227	15	0.8
전 남	1,785	3.6	146	1,799	3.5	146	14	0.8
경 북	2,652	5.3	139	2,680	5.2	141	28	1.1
경 남	3,228	6.5	307	3,335	6.5	316	106	3.3
제 주	551	1.1	298	606	1.2	328	55	9.9

< 시 · 군 · 구별 인구 >

인구는 수원시(1,194천명), 인구증가는 김포시(116천명, 48.8%)가 가장 많음

○ 시 · 군 · 구별 인구는 전체 시군구(229개)의 59.0%인 135개 시군구가 10만명 이상이며, 경기 수원시와 경남 창원시가 100만명을 초과

- 전체 시(78개) 중 인구가 가장 많은 시는 경기 수원시(1,194천명)이며, 가장 적은 시는 충남 계룡시(39천명)임

- 82개의 군 중에서는 울산 울주군(223천명)의 인구가 가장 많으며, 가장 적은 군 지역은 경북 울릉군(9천명)임

- 특 · 광역시의 69개 자치구 중에 서울 송파구(635천명)의 인구가 가장 많으며, 가장 적은 구는 부산 중구(45천명)임

< 표 4 > 인구규모 상위 및 하위 시군구 현황(2015R)

(단위 : 천명)

구분	시		군		구	
상위	경기 수원시	1,194	울산 울주군	223	서울 송파구	635
	경남 창원시	1,059	대구 달성군	190	대구 달서구	607
	경기 고양시	990	부산 기장군	148	서울 강서구	571
하위	충남 계룡시	39	경북 울릉군	9	부산 중구	45
	강원 태백시	47	경북 영양군	17	인천 동구	71
	경기 과천시	65	인천 옹진군	19	대구 중구	78

< 표 5 > 인구규모별 시군구 수(2010R, 2015R)

(단위 : 개)

인구규모	2010년R				2015년R			
	계	시	군	구	계	시	군	구
계	230	75	86	69	229	78	82	69
5만 미만	53	1	51	1	54	2	51	1
5 ~ 10만	45	11	29	5	40	11	25	4
10 ~ 20만	37	22	6	9	37	21	5	11
20 ~ 30만	30	16	-	14	31	16	1	14
30 ~ 40만	21	5	-	16	21	7	-	14
40 ~ 50만	21	5	-	16	23	6	-	17
50만 이상	23	15	-	8	23	15	-	8

○ 시·군·구의 인구변동 현황을 보면 227개 시군구(세종시와 청주시 제외) 중 135개 지역은 증가한 반면, 92개 지역은 감소하였음

- 2010년 이후 인구가 가장 많이 증가한 시군구는 경기 김포시로 116천명(48.8%)이며, 경기 수원시 107천명(9.8%), 경기 화성시 97천명(19.1%) 순임

  * 증감률 기준 : 부산 강서구(59.4%), 부산 기장군(52.9%), 경기 김포시(48.8%) 순

- 인구증가 상위 15개 시군구에 경기의 9개 시군구가 포함되어 경기의 인구 증가를 반영함

- 인구가 가장 많이 감소한 곳은 서울 노원구로 34천명이 감소하였으며, 서울 강동구 29천명, 광주 북구 28천명 등의 순임

< 표 6 > 인구증감 상위 및 하위 시군구 현황(2010R, 2015R)

(단위 : 천명, %)

순 위	시 군 구	2010년R (A)	2015년R (B)	증감(B-A)	
					증감률
1	경기 김포시	237	353	116	48.8
2	경기 수원시	1,087	1,194	107	9.8
3	경기 화성시	511	609	97	19.1
4	경기 용인시	874	971	97	11.1
5	인천 서구	406	500	94	23.1
6	경기 남양주시	544	629	85	15.6
7	경기 파주시	341	415	74	21.7
8	경기 고양시	919	990	71	7.7
9	경기 광주시	242	310	68	28.3
10	인천 남동구	473	527	54	11.5
11	대전 유성구	298	350	52	17.3
12	부산 기장군	97	148	51	52.9
13	경기 평택시	408	458	50	12.3
14	충남 천안시	583	629	46	7.9
15	경남 양산시	258	298	40	15.5
225	광주 북구	488	460	-28	-5.7
226	서울 강동구	474	444	-29	-6.2
227	서울 노원구	597	563	-34	-5.7

< 읍 · 면 · 동별 인구 >

동지역의 인구비중은 81.6%로 2010년의 81.7%보다 0.1%p 낮아짐

○ 읍 · 면 · 동별 인구를 보면 동지역 인구는 41,678천명(81.6%), 읍 · 면 지역 인구는 9,392천명(18.4%)임

○ 동지역의 인구비중은 81.6%로 2010년의 81.7%보다 낮아짐

< 표 7 > 읍·면/동부 인구(2010R, 2015R)

(단위 : 천명, %)

구 분	2010년R(A)		2015년R(B)		증감(B-A)	
		구성비		구성비		증감률
전 국	49,711	100.0	51,069	100.0	1,359	2.7
읍·면부	9,097	18.3	9,392	18.4	295	3.2
동 부	40,614	81.7	41,678	81.6	1,064	2.6

○ 전국 읍 · 면 · 동 중 인구규모가 가장 큰 지역은 경기 남양주시 화도읍(97천명), 남양주시 진접읍(94천명), 경남 김해시 북부동(85천명), 경기 광주시 오포읍(84천명) 순임

< 표 8 > 인구규모가 큰 읍·면·동(2010R, 2015R)

(단위 : 천명, %)

구 분	2010년R(A)	2015년R(B)	증감(B-A)	
				증감률
경기 남양주시 화도읍	85	97	12	13.7
경기 남양주시 진접읍	85	94	9	10.7
경남 김해시 북부동	78	85	7	8.8
경기 광주시 오포읍	56	84	29	51.1
경남 김해시 내외동	87	83	-4	-5.2
광주 광산구 수완동	46	77	31	66.6

2. 내국인 인구구조

가. 성별 인구

성비(여자 100명당 남자의 수)는 99.7로 2010년에 비해 0.5 감소

○ 2015년 총조사 인구(내국인)의 성별분포를 보면, 남자는 24,820천명, 여자는 24,886천명으로 여자가 남자보다 66천명 많음

- 2015년 성비(여자 100명당 남자의 수)는 99.7로 2010년 100.2보다 다소 떨어짐

○ 동지역의 성비는 99.2로 읍면지역의 102.1보다 낮음

< 표9 > 연도별 성별 내국인 인구 추이(1980^{T}~2015^{R})

(단위 : 천명)

성 별	1980년^{T}	1985년^{T}	1990년^{T}	1995년^{T}	2000년^{T}	2005년^{T}	2010년^{T}	2010년^{R}	2015년^{R}
계	37,407	40,420	43,390	44,554	45,985	47,041	47,991	48,748	49,706
남 자	18,749	20,228	21,771	22,357	23,068	23,466	23,841	24,398	24,820
여 자	18,658	20,192	21,619	22,196	22,917	23,576	24,150	24,350	24,886
성비	100.5	100.2	100.7	100.7	100.7	99.5	98.7	100.2	99.7

* 2010년^{R}과 2015년^{R}은 등록센서스 방식으로 산정한 인구임

< 표10 > 연도별 성비 추이(1980^{T}~2015^{R})

(단위 : 여자 100명당)

구 분	1980년^{T}	1985년^{T}	1990년^{T}	1995년^{T}	2000년^{T}	2005년^{T}	2010년^{T}	2010년^{R}	2015년^{R}
전 국	100.5	100.2	100.7	100.7	100.7	99.5	98.7	100.2	99.7
읍·면부	101.3	102.1	101.1	99.2	99.1	98.5	98.5	101.4	102.1
동 부	99.9	99.2	100.5	101.1	101.1	99.8	98.8	99.9	99.2

○ 연령계층별로는 20~24세의 성비가 114.7로 가장 높고, 55세 미만은 남초, 55세 이상은 여초현상을 보이며, 85세 이상의 경우 성비가 50 미만임

< 표11 > 연도별 연령별 성비 추이(1985^{T}~2015^{R})

(단위 : 여자 100명당)

연 령	1985년^{T}	1990년^{T}	1995년^{T}	2000년^{T}	2005년^{T}	2010년^{T}	2010년^{R}	2015년^{R}
계	100.2	100.7	100.7	100.7	99.5	98.7	100.2	99.7
0-4	108.0	111.2	113.4	110.2	108.1	106.1	106.5	105.4
5-9	107.1	107.3	110.7	113.6	109.2	108.0	108.5	106.5
10-14	106.7	106.0	106.4	111.4	112.2	109.0	109.7	108.4
15-19	106.6	103.9	105.9	107.7	110.3	113.3	113.4	109.6
20-24	106.1	109.1	108.3	111.4	109.7	113.7	112.5	114.7
25-29	99.2	99.5	100.9	100.9	102.5	103.8	106.0	109.4
30-34	104.2	103.8	103.0	102.1	101.2	102.0	104.2	105.6
35-39	105.4	106.1	103.6	102.3	100.9	101.0	103.9	103.8
40-44	102.8	107.4	105.9	103.2	102.0	100.6	102.7	103.3
45-49	99.7	102.3	104.9	102.8	101.2	100.8	103.5	101.7
50-54	91.4	97.9	99.4	101.7	99.9	98.8	100.9	102.1
55-59	79.3	88.3	93.3	95.1	97.9	96.8	98.1	99.1
60-64	77.7	74.7	82.0	87.8	90.5	93.9	95.7	95.6
65-69	73.7	71.6	67.5	75.9	81.8	85.1	86.4	92.1
70-74	61.3	64.5	62.6	61.1	69.6	75.3	75.6	81.3
75-79	49.6	51.3	54.4	54.3	54.5	61.0	59.6	68.4
80-84	35.6	39.1	40.7	44.9	46.3	45.4	44.3	51.4
85세 이상	25.0	24.9	27.4	29.8	33.7	34.8	34.9	33.8

< 그림 4 > 시군구별 성비(2015R)

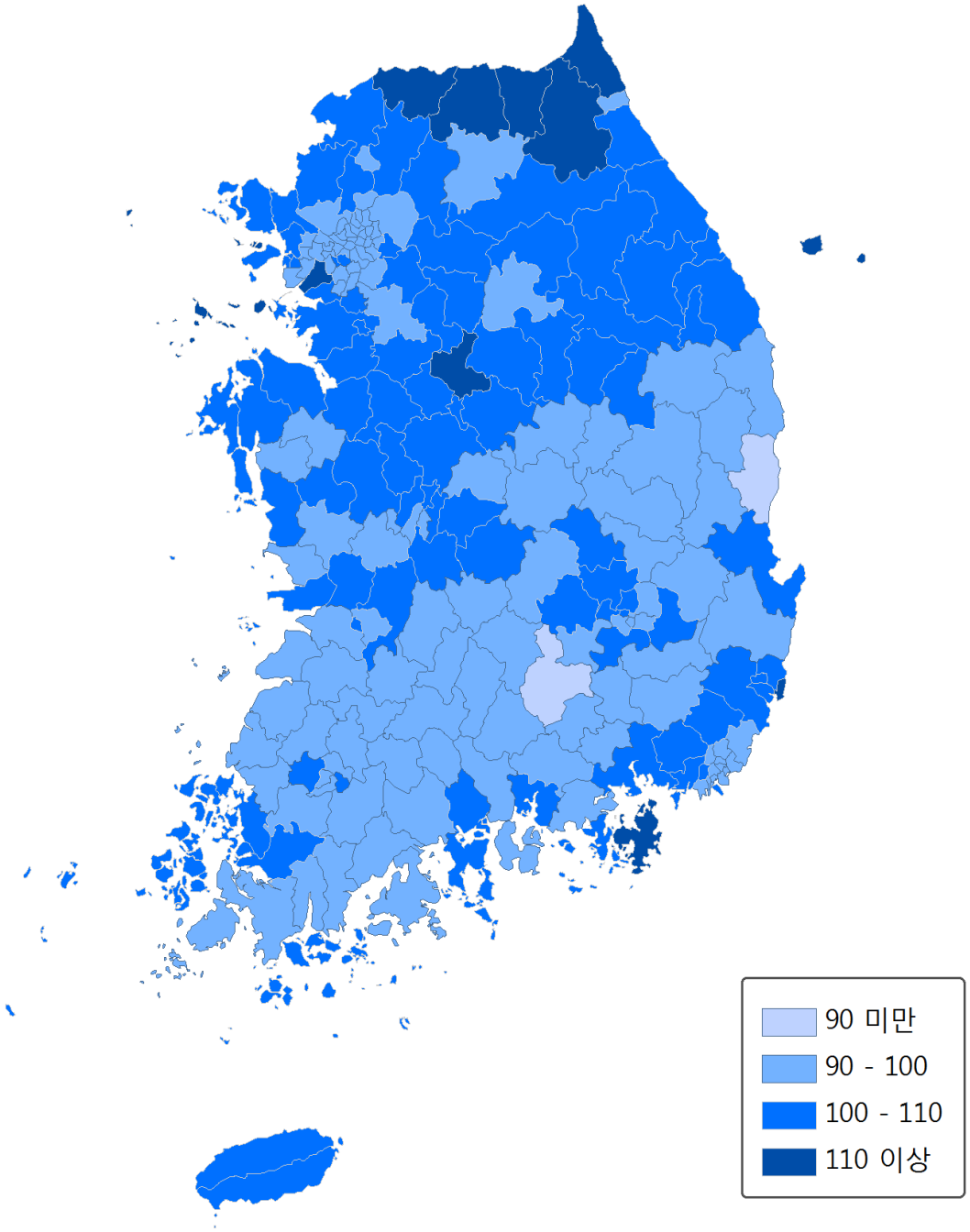

나. 연령별 인구

인구 구조는 30대 미만과 60대 이상이 적은 「항아리형」 인구피라미드

❍ 2015년 총조사 인구의 연령별 구조는 40, 50대의 인구가 16,492천명(33.2%)으로 연령별 구조의 중심을 이루면서, 30대 미만과 60대 이상이 적은『항아리형』인구피라미드를 나타냄

- 55년 전인 1960년의 연령별 구조는 전형적인 피라미드 형태

< 그림 5 > 인구 피라미드(1960T~2015R)

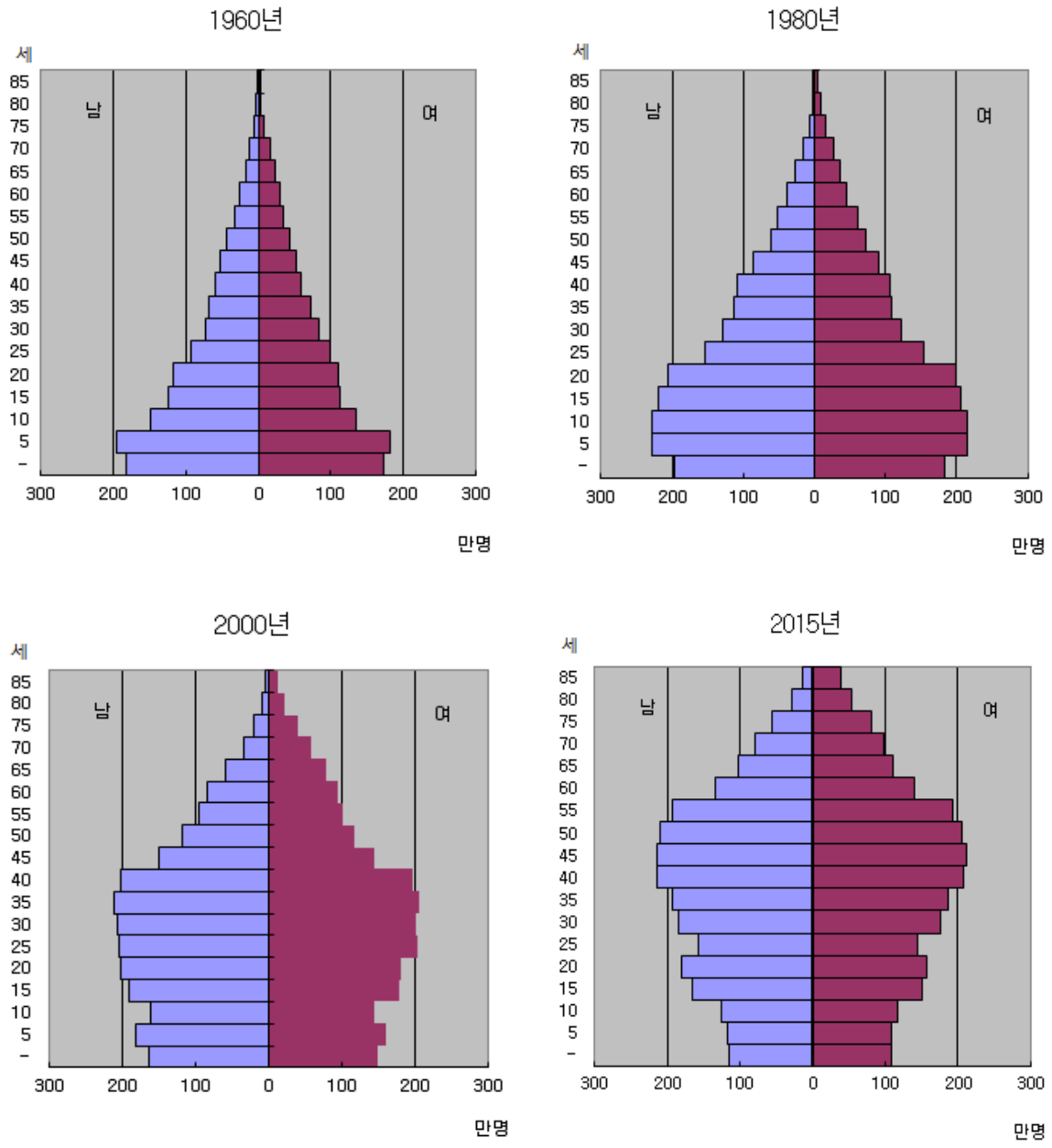

○ 연령별로는 45~49세 인구가 4,267천명(8.6%)으로 가장 많았으며 45세를 기점으로 고연령층은 증가한 반면, 저연령층은 감소

< 표 12 > 연령별 내국인 인구(2010R, 2015R)

(단위 : 천명, %)

연 령	2010년R(A)		2015년R(B)		증감(B-A)	
		구성비		구성비		증감률
계	48,748	100.0	49,706	100.0	958	2.0
0-4	2,268	4.7	2,235	4.5	-32	-1.4
5-9	2,429	5.0	2,253	4.5	-176	-7.2
10-14	3,184	6.5	2,418	4.9	-766	-24.0
15-19	3,428	7.0	3,171	6.4	-258	-7.5
20-24	3,002	6.2	3,386	6.8	384	12.8
25-29	3,600	7.4	3,028	6.1	-572	-15.9
30-34	3,798	7.8	3,611	7.3	-187	-4.9
35-39	4,238	8.7	3,784	7.6	-455	-10.7
40-44	4,293	8.8	4,216	8.5	-77	-1.8
45-49	4,188	8.6	4,267	8.6	79	1.9
50-54	3,929	8.1	4,146	8.3	217	5.5
55-59	2,830	5.8	3,863	7.8	1,033	36.5
60-64	2,201	4.5	2,759	5.6	558	25.4
65-69	1,886	3.9	2,118	4.3	231	12.3
70-74	1,539	3.2	1,761	3.5	222	14.4
75-79	1,019	2.1	1,356	2.7	337	33.1
80-84	562	1.2	811	1.6	249	44.2
85세 이상	354	0.7	523	1.1	170	48.0
0-14세	7,880	16.2	6,907	13.9	-974	-12.4
15-64세	35,507	72.8	36,230	72.9	723	2.0
65세 이상	5,360	11.0	6,569	13.2	1,209	22.5

< 그림 6 > 인구 피라미드(2010R, 2015R)

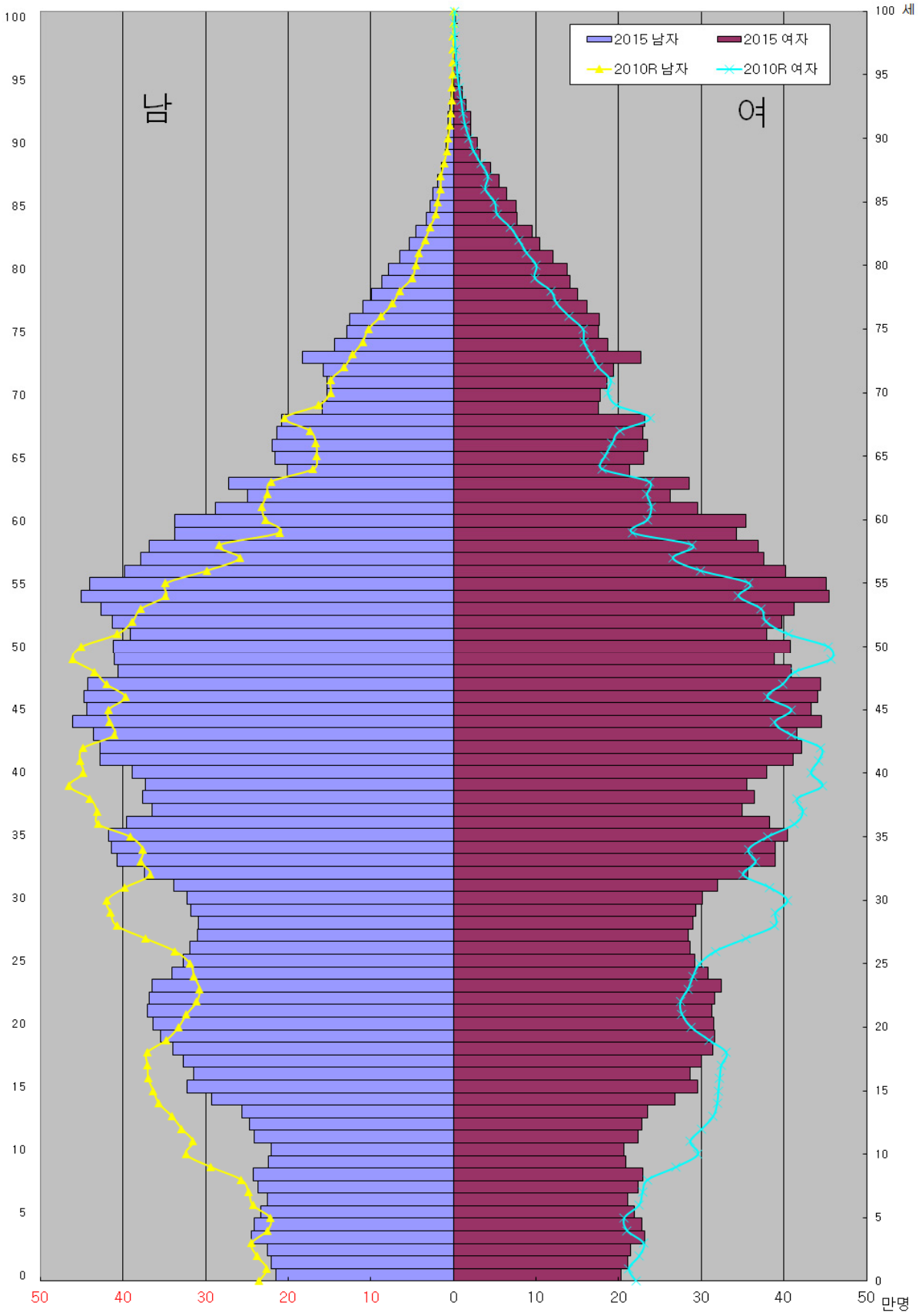

< 유소년, 생산연령, 고령인구 >

유소년인구(0-14세)는 전체 인구의 13.9%

○ 2015년 총조사 인구 중 유소년인구는 6,907천명(13.9%), 생산연령 인구는 36,230천명(72.9%), 65세 이상의 고령인구는 6,569천명(13.2%)으로 나타남

○ **유소년부양비는 지속적으로 감소하는 반면, 노년부양비는 증가**

○ 노령화지수는 95.1로 2010년(68.0)보다 27.1증가

< 표 13 > 연도별 유소년, 생산연령 및 고령인구 추이(1985T~2015R)

(단위 : 천명, 100명당, %)

구 분	1985년T	1990년T	1995년T	2000년T	2005년T	2010년T	2010년R	2015년R
계	40,420	43,390	44,554	45,985	47,041	47,991	48,748	49,706
유소년인구(0~14세)	29.9	25.7	23.0	21.0	19.1	16.2	16.2	13.9
생산연령인구(15~64세)	65.8	69.4	71.1	71.7	71.6	72.5	72.8	72.9
고령인구(65세 이상)	4.3	5.0	5.9	7.3	9.3	11.3	11.0	13.2
유소년부양비	45.5	37.0	32.3	29.2	26.7	22.4	22.2	19.1
노년부양비	6.6	7.2	8.3	10.2	13.0	15.6	15.1	18.1
노령화지수	14.5	19.4	25.8	35.0	48.6	69.7	68.0	95.1

※ 주요용어 설명 참고

< 그림 7 > 연령 계급별 분포 및 노령화지수(1985T~2015R)

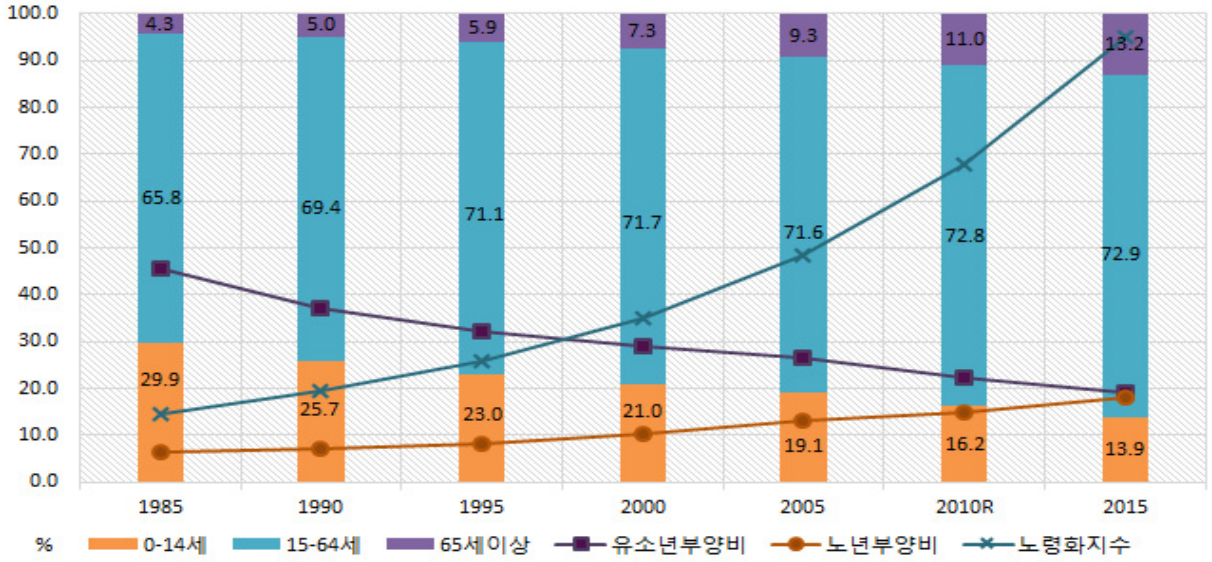

< 지역별 인구의 연령 구조 >

❍ 동지역의 유소년인구는 5,777천명(14.2%)으로 2010년의 6,577천명(16.5%)보다 800천명 감소하였으나, 생산연령인구 및 고령인구는 증가

< 표 14 > 시도별 인구구조(2015R)

(단위 : %)

시 도	2015년R			유소년 부양비	노년 부양비	노령화 지수
	0~14세	15~64세	65세 이상			
전 국	**13.9**	**72.9**	**13.2**	**19.1**	**18.1**	**95.1**
읍 부	15.7	69.5	14.8	22.6	21.2	93.9
면 부	9.4	62.7	28.0	15.0	44.6	297.8
동 부	14.2	74.4	11.4	19.1	15.3	80.3
특광역시	**13.1**	**74.7**	**12.3**	**17.5**	**16.4**	**94.0**
서 울	12.1	75.4	12.6	16.0	16.7	104.3
부 산	11.8	73.5	14.7	16.1	20.0	124.3
대 구	13.4	73.9	12.8	18.1	17.3	95.5
인 천	14.3	74.9	10.8	19.1	14.5	75.6
광 주	15.3	73.5	11.2	20.7	15.2	73.3
대 전	14.7	74.6	10.8	19.7	14.5	73.5
울 산	15.2	75.9	8.9	20.0	11.7	58.2
세 종	19.8	69.6	10.5	28.5	15.1	53.0
도 지 역	**14.6**	**71.4**	**14.0**	**20.4**	**19.6**	**95.9**
경 기	15.5	73.8	10.7	21.0	14.5	69.0
강 원	12.9	70.2	16.9	18.4	24.1	131.4
충 북	14.0	71.2	14.8	19.6	20.8	106.0
충 남	14.5	69.3	16.3	20.9	23.5	112.4
전 북	13.6	68.4	17.9	19.9	26.2	131.6
전 남	13.4	65.5	21.1	20.5	32.2	157.0
경 북	12.8	69.3	17.8	18.5	25.7	139.3
경 남	14.7	71.3	13.9	20.6	19.5	94.7
제 주	16.3	69.6	14.1	23.4	20.2	86.2

< 중위연령 >

중위연령은 41.2세로 2010년 38.2세보다 3.0세 높음

○ **중위연령은 41.2세**로 2005년 35.0세에 비해 6.2세, 2010년 38.2세에 비해 3.0세가 높아져 **고령화 현상이 지속적으로 진행됨**

○ 남녀별 중위연령은 남자 40.0세, 여자 42.4세로 여자가 남자에 비해 2.4세 높게 나타남

○ 지역별로는 동지역 40.2세, 읍지역 41.4세, 면지역 52.5세로 읍·면지역이 동지역보다 높게 나타나고, 면지역 여자의 중위연령이 55.5세로 고령화 현상을 반영하고 있음

< 표 15 > 연도별 중위연령 추이(2000T~2015R)

(단위 : 세)

구 분	2000년T			2005년T			2010년R			2015년R		
		남자	여자		남자	여자		남자	여자		남자	여자
전 국	32.0	31.0	33.1	35.0	34.0	36.0	38.2	37.2	39.3	41.2	40.0	42.4
읍 부	32.8	31.8	33.8	35.8	34.8	36.8	38.5	37.5	39.5	41.4	40.3	42.6
면 부	40.8	37.5	44.7	46.5	42.9	50.3	49.1	45.7	52.2	52.5	49.2	55.5
동 부	31.0	30.3	31.8	34.0	33.2	34.8	37.3	36.4	38.2	40.2	39.0	41.2

< 그림 8 > 연도별 중위연령 추이(2000T~2015R)

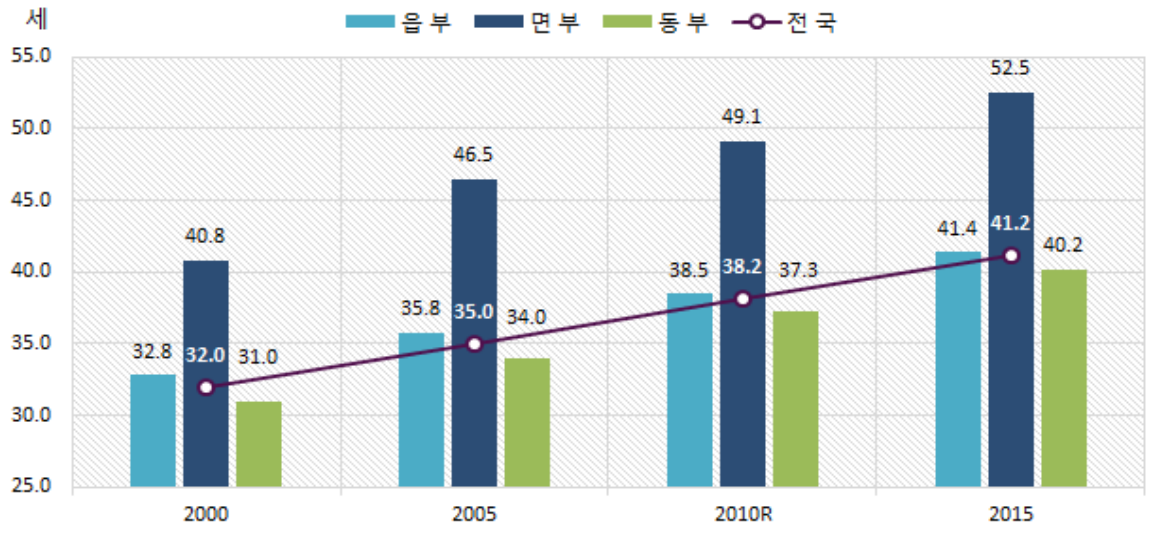

○ 시도별로 보면, 전남(46.0세), 경북(44.5세), 강원(44.2세) 순으로 중위연령이 높고, 세종(36.6세), 광주(38.9세) 순으로 낮음

○ 강원과 경북이 3.5세, 대구는 3.3세, 부산·광주·전북·경남이 3.2세 증가함

< 표 16 > 시도별 중위연령(2010R, 2015R)

(단위 : 세)

구 분	2010년R(A)	2015년R(B)	증감(B-A)
전 국	38.2	41.2	3.0
서 울	37.7	40.6	2.9
부 산	40.3	43.5	3.2
대 구	38.6	41.9	3.3
인 천	37.5	40.3	2.8
광 주	35.7	38.9	3.2
대 전	36.1	39.0	2.9
울 산	37.2	39.7	2.5
세 종	-	36.6	-
경 기	36.8	39.6	2.8
강 원	40.7	44.2	3.5
충 북	38.9	42.0	3.1
충 남	38.9	41.6	2.7
전 북	40.3	43.5	3.2
전 남	43.0	46.0	3.0
경 북	41.0	44.5	3.5
경 남	38.9	42.1	3.2
제 주	38.3	41.3	3.0

< 고령인구 규모 및 추이 >

65세 이상 인구는 6,569천명, 총인구의 13.2%

❍ 65세 이상 고령인구는 6,569천명 (13.2%) 으로 2010년 5,360천명(11.0%) 보다 1,209천명(22.5%) 증가

- 성별로는 여자가 3,806천명(58.2%), 남자가 2,763천명(41.8%)임

< 표 17 > 연도별 고령인구 추이(2000T~2015R)

(단위 : 천명, %)

구 분	2000년T(A)		2005년T(B)		2010년R(C)		2015년R(D)		증감(D-C)	
		구성비		구성비		구성비		구성비		증감률
인 구	45,985	-	47,041	-	48,748	-	49,706	-	958	2.0
65세이상	3,372	100.0	4,365	100.0	5,360	100.0	6,569	100.0	1,209	22.5
	(7.3)	-	(9.3)	-	(11.0)	-	(13.2)	-	(2.2)	-
남자	1,287	38.2	1,736	39.8	2,181	40.5	2,763	41.8	582	26.7
여자	2,084	61.8	2,629	60.2	3,179	59.5	3,806	58.2	626	19.7

< 그림 9 > 고령인구 및 남녀 비율(2015R)

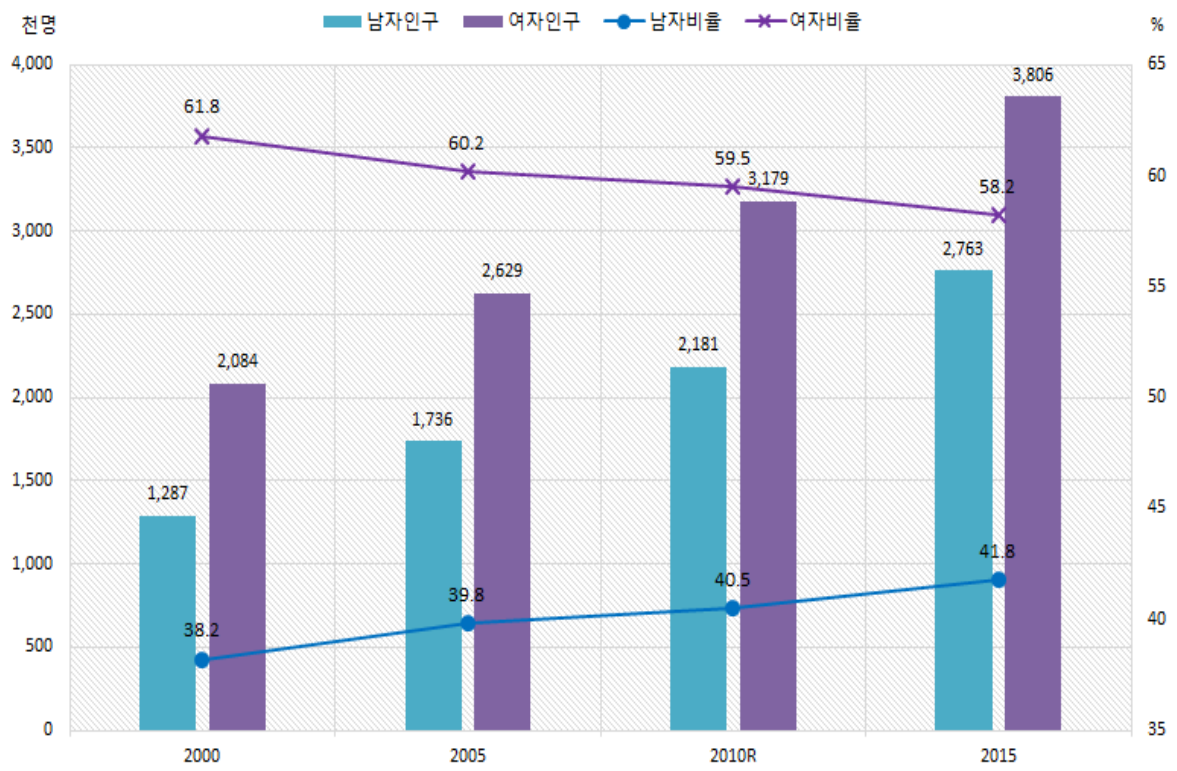

< 지역별 고령인구 >

전남의 65세이상 고령인구 비율은 21.1%로 초고령사회 진입

○ 동지역 고령인구 비율은 11.4%로 고령화사회, 읍지역은 14.8%로 고령사회, 면지역은 28.0%로 초고령사회임

○ **시도별로는 전남의 고령인구 비율이 21.1%**로 가장 높고, 전북 17.9%, 경북 17.8%, 강원 16.9%, 충남 16.3% 순임

- 고령인구 비율이 가장 낮은 시도는 울산 8.9%이며, 세종 10.5%, 경기 10.7%, 대전 10.8%, 인천 10.8% 순임

- **전남은 고령사회에서 초고령사회('10년 19.0% ⇒ '15년 21.1%)**로, 부산과 충북, 제주는 고령화사회에서 고령사회(부산 '10년 11.4% ⇒ '15년 14.7%, 충북 '10년 13.3% ⇒ '15년 14.8%, 제주 '10년 12.4% ⇒ '15년 14.1%)로 진입하였음

* 65세 이상 인구 비율 : 7% 이상 고령화사회, 14% 이상 고령사회, 20%이상 초고령사회

< 그림 10 > 2015년 시도별 고령인구 및 비율(2015[R])

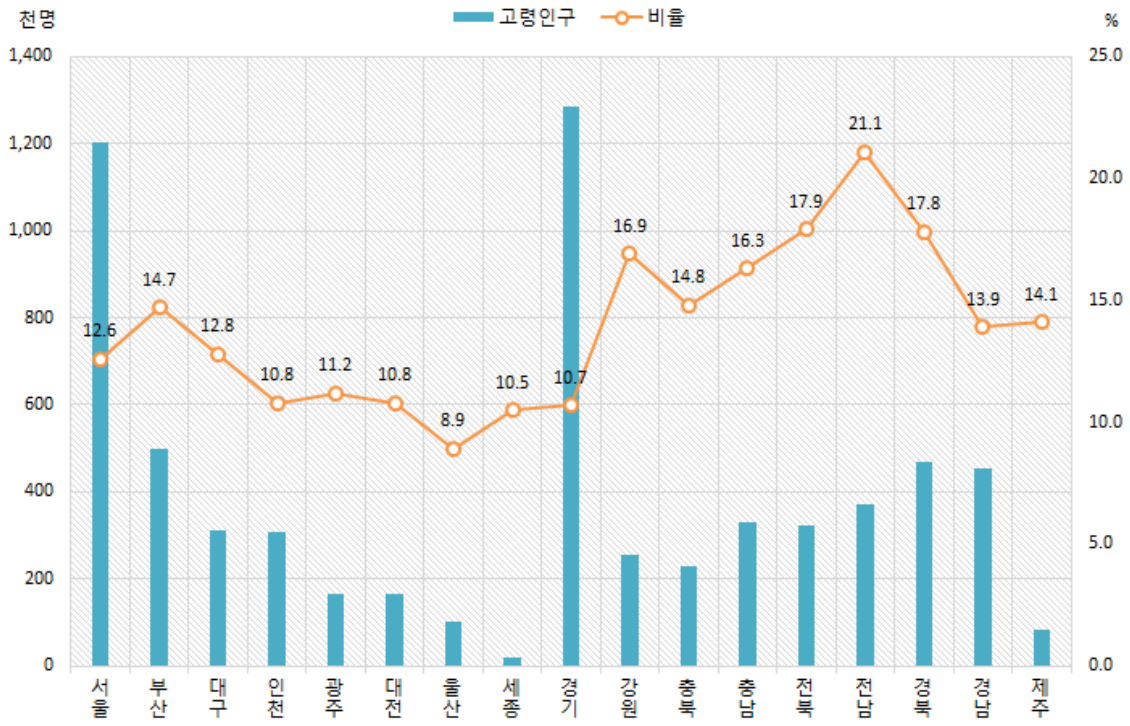

< 표 18 > 지역별 고령인구(2010R, 2015R)

(단위 : 천명, %)

시 도	2010년R			2015년R			증감(B-A)	
		65세 이상 인구(A)	비율		65세 이상 인구(B)	비율		증감률
전 국	**48,748**	**5,360**	**11.0**	**49,706**	**6,569**	**13.2**	**1,209**	**22.5**
읍 부	4,238	550	13.0	4,468	660	14.8	109	19.8
면 부	4,602	1,177	25.6	4,547	1,271	28.0	94	7.9
동 부	39,908	3,633	9.1	40,691	4,639	11.4	1,006	27.7
서 울	9,799	953	9.7	9,567	1,203	12.6	250	26.2
부 산	3,454	393	11.4	3,405	500	14.7	106	27.1
대 구	2,466	249	10.1	2,437	311	12.8	62	24.9
인 천	2,672	234	8.7	2,823	306	10.8	72	30.7
광 주	1,484	131	8.8	1,481	166	11.2	35	26.4
대 전	1,510	129	8.6	1,519	164	10.8	34	26.5
울 산	1,086	75	6.9	1,137	101	8.9	25	33.4
세 종	-	-	-	200	21	10.5	-	-
경 기	11,349	1,000	8.8	12,026	1,286	10.7	286	28.6
강 원	1,486	221	14.9	1,500	254	16.9	33	15.1
충 북	1,516	201	13.3	1,549	229	14.8	29	14.2
충 남	2,040	301	14.7	2,037	331	16.3	30	10.0
전 북	1,797	278	15.5	1,804	324	17.9	45	16.3
전 남	1,761	335	19.0	1,764	372	21.1	37	11.0
경 북	2,612	411	15.8	2,623	468	17.8	56	13.7
경 남	3,171	381	12.0	3,244	452	13.9	72	18.8
제 주	544	68	12.4	590	83	14.1	15	22.9

○ 229개 시군구 중 초고령사회는 86개(37.6%), 고령사회는 52개(22.7%), 고령화사회는 89개(38.9%)임

- 고령인구 비율이 가장 높은 시군구는 전남 고흥군(38.5%), 경북 의성군(38.2%), 경북 군위군(37.5%) 순임

- 고령화사회로 진입하지 않은 시군구 2개(0.9%)는 울산 북구(6.4%), 대전 유성구(6.9%)임

< 표 19 > 고령화 수준별 시군구 분포(2005^{T}~2015^{R})

(단위 : 개, %)

구 분	2005년^{T}		2010년^{R}(A)		2015년^{R}(B)		증감(B-A)	
		구성비		구성비		구성비		증감률
계	234	100.0	230	100.0	229	100.0	-	-
7% 미만	47	20.1	11	4.8	2	0.9	-9	-81.8
고령화사회	87	37.2	108	47.0	89	38.9	-19	-17.6
고 령사회	37	15.8	39	17.0	52	22.7	13	33.3
초고령사회	63	26.9	72	31.3	86	37.6	14	19.4

< 표 20 > 2015년 65세 이상 인구 비율 상위 및 하위 시군구 현황(2015^{R})

(단위 : 천명, %)

순위	시군구	인 구		
			65세 이상 인구	비 율
1	전남 고흥군	62	24	38.5
2	경북 의성군	50	19	38.2
3	경북 군위군	21	8	37.5
4	경남 합천군	44	16	36.4
5	전남 보성군	40	14	35.4
6	전남 신안군	35	12	35.1
7	경남 남해군	43	15	34.9
8	전북 임실군	26	9	34.8
9	경남 의령군	26	9	34.7
10	전남 함평군	31	11	34.4
227	경북 구미시	414	30	7.3
228	대전 유성구	343	24	6.9
229	울산 북 구	186	12	6.4

< 그림 11 > 2015년 시군구별 65세 이상 고령인구 비율

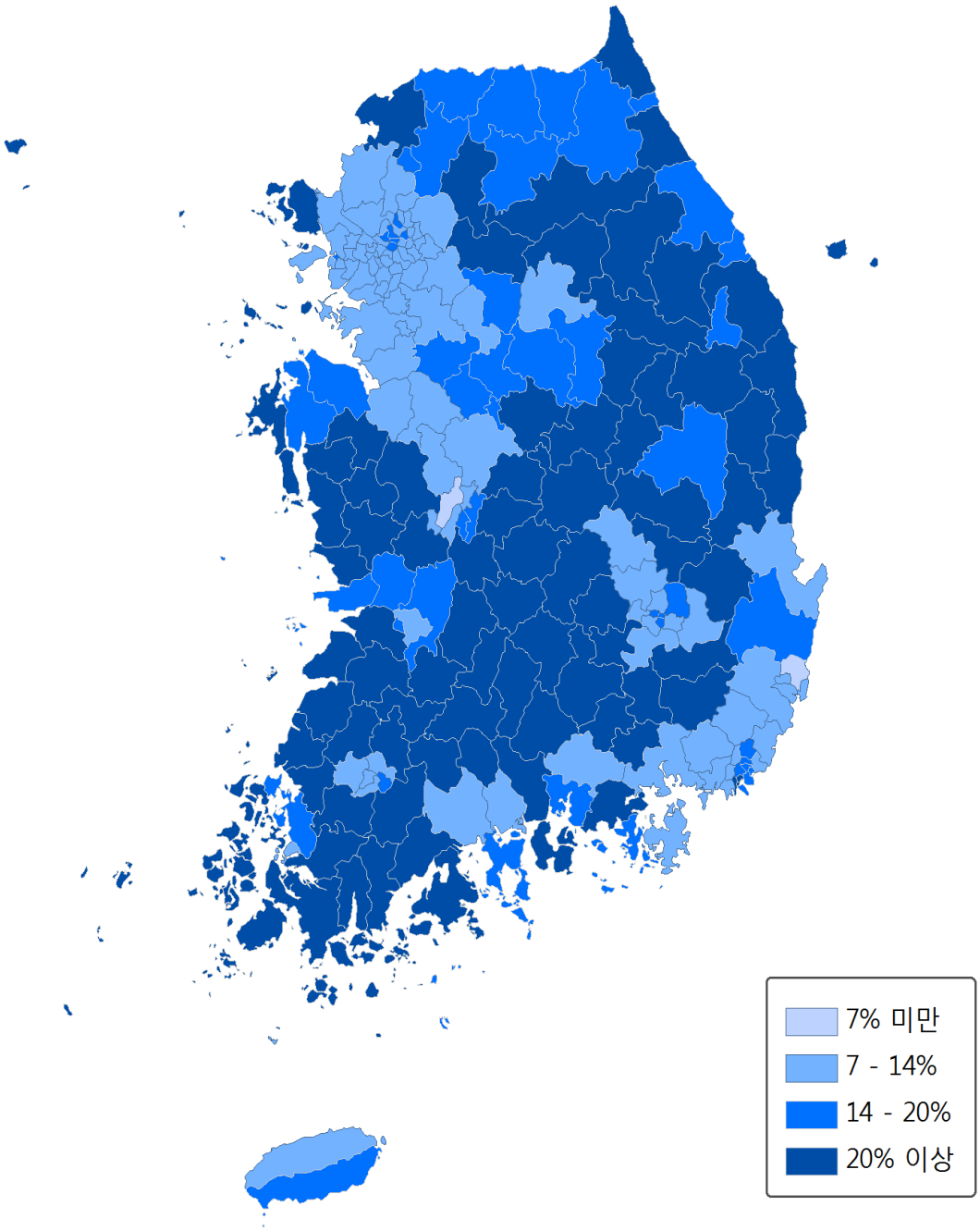

다. 성씨별 인구

우리나라 성씨 중 金씨 21.5%, 李씨 14.7%, 朴씨 8.4%순으로 많음

○ **우리나라 전체 성씨는 5,582개이며** 한자가 있는 성씨는 1,507개이고, 그 외 성씨는 4,075개로 나타남

○ 1,000명 이상인 성씨는 153개이며, 해당인구는 49,582천명(99.8%)임

- 30만명 이상인 성씨는 30개이며, 해당인구는 42,806천명(86.1%)임

○ 우리나라 인구 중 상위 10대 성씨가 차지하는 비율이 63.9%로 2000년(64.1%)에 비해 0.2%p 감소한 것으로 나타남

- 상위 20대 성씨의 인구비율은 77.8%이며, 50대 성씨는 94.2%임

○ 개별 성씨별로 보면 金씨가 10,690천명(21.5%)으로 가장 많고, 다음이 李씨 7,307천명(14.7%), 朴씨 4,192천명(8.4%) 등의 순으로 나타남

< 그림 12 > 성씨규모 및 비율(2000T,2015R)

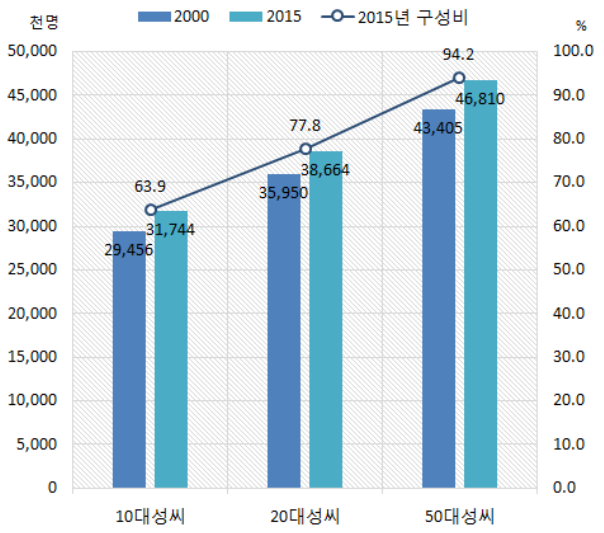

< 그림 13 > 10대 성씨의 비율(%)(2015R)

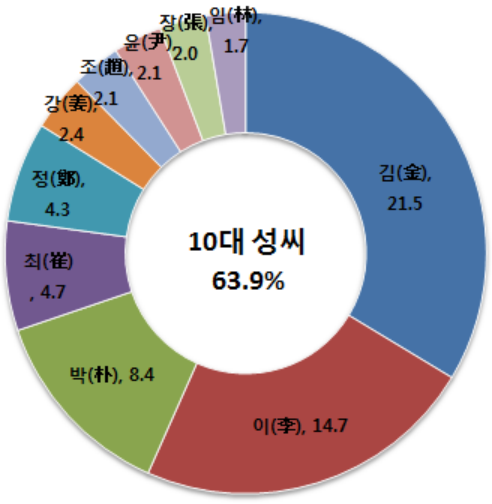

< 표 21 > 성씨별 인구(2000^{T}, 2015^{R})

(단위 : 천명, %, %p)

성씨	2000년^{T}		2015년^{R}		증 감			순위	
		구성비		구성비		%	%p	2000^{T}	2015^{R}
전국	45,985	100.0	49,706	100.0	3,720	8.1	-	-	-
10대성씨	29,456	64.1	31,744	63.9	2,289	7.8	-0.2	-	-
김(金)	9,926	21.6	10,690	21.5	764	7.7	-0.1	1	1
이(李)	6,795	14.8	7,307	14.7	512	7.5	-0.1	2	2
박(朴)	3,895	8.5	4,192	8.4	297	7.6	0.0	3	3
최(崔)	2,170	4.7	2,334	4.7	164	7.6	0.0	4	4
정(鄭)	2,010	4.4	2,152	4.3	142	7.1	0.0	5	5
강(姜)	1,044	2.3	1,177	2.4	132	12.7	0.1	6	6
조(趙)	985	2.1	1,056	2.1	71	7.2	0.0	7	7
윤(尹)	949	2.1	1,021	2.1	72	7.6	0.0	8	8
장(張)	919	2.0	993	2.0	73	8.0	0.0	9	9
임(林)	763	1.7	824	1.7	61	8.0	0.0	10	10
20대성씨	35,950	78.2	38,664	77.8	2,714	7.6	-0.4	-	-
한(韓)	704	1.5	773	1.6	69	9.8	0.0	12	11
오(吳)	707	1.5	763	1.5	56	8.0	0.0	11	12
서(徐)	694	1.5	752	1.5	58	8.3	0.0	14	13
신(申)	698	1.5	741	1.5	43	6.1	0.0	13	14
권(權)	652	1.4	706	1.4	53	8.2	0.0	15	15
황(黃)	644	1.4	697	1.4	53	8.2	0.0	16	16
안(安)	638	1.4	686	1.4	48	7.5	0.0	17	17
송(宋)	634	1.4	683	1.4	49	7.7	0.0	18	18
전(全)	493	1.1	559	1.1	66	13.3	0.1	21	19
홍(洪)	519	1.1	559	1.1	40	7.8	0.0	20	20
유(柳)	603	1.3	479	1.0	-124	-20.6	-0.3	19	21
50대성씨	43,405	94.4	46,810	94.2	3,405	7.8	-0.2	-	-

* 2015년 유(柳)는 성씨 인구순위 47번째 류(柳,164천명)가 제외된 인구임
* 20대 성씨 인구는 2000년의 경우 전(全)씨, 2015년에는 유(柳)씨를 각각 제외한 합계임

라. 성씨 본관별 인구

김해 金씨 9.0%, 밀양 朴씨 6.2%, 전주 李씨 5.3%순으로 많음

○ **우리나라 성씨본관은 36,744개**로 나타남

- 개별 본관 수는 7,543개임

○ 성씨본관은 36,744개 중 1,000명 이상은 858개이며, 해당인구는 48,608천명(97.8%)임

- 1만명 이상인 성씨본관은 385개(46,994천명, 94.5%)이며, 10만명 이상인 성씨본관은 93개(37,114천명, 74.7%)로 나타남

○ 상위 20대 성씨의 본관별 인구를 보면 「김해 金씨」가 4,457천명(9.0%)으로 가장 많으며, 다음이「밀양 朴씨(6.2%)」,「전주 李씨(5.3%)」등의 순으로 나타남

○ 20대 성씨 본관의 인구가 전체 인구의 46.4%임

< 그림 14 > 성씨 본관별 인구(2015[R])

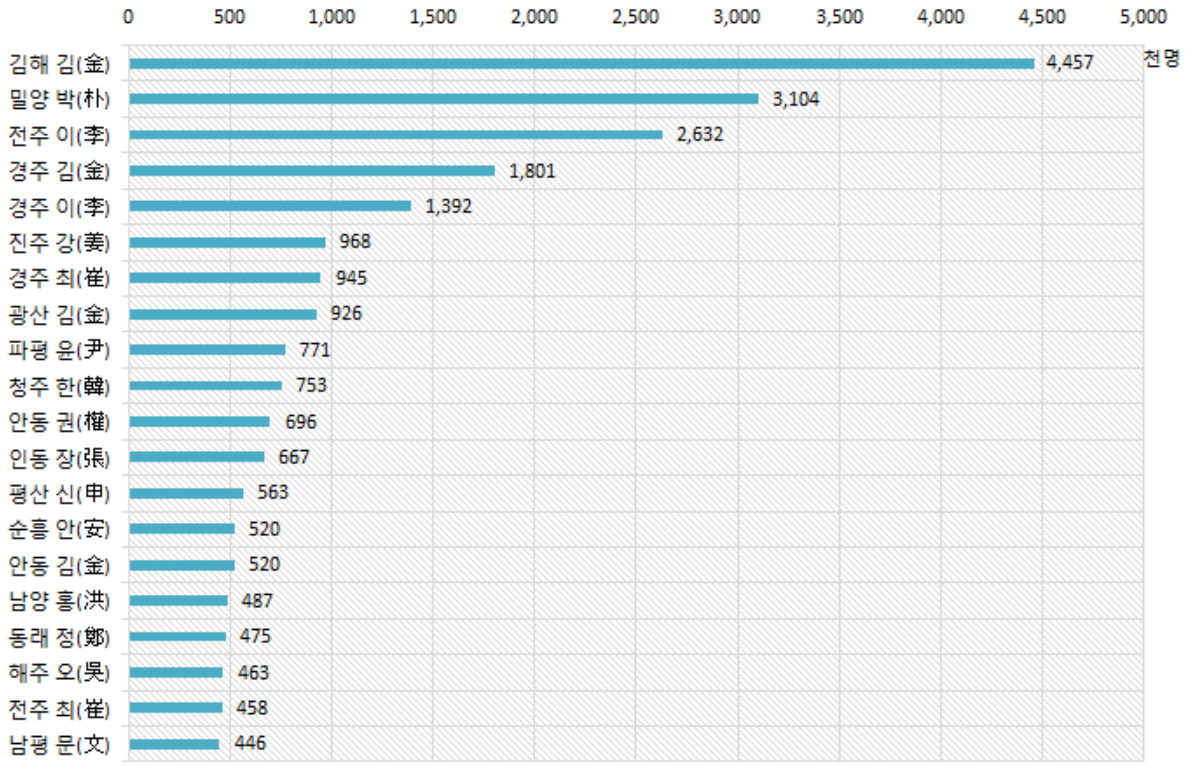

< 표 22 > 성씨 본관별 인구(2015R)

(단위 : 천명, %)

성씨 본관	2015년R	
		구성비
전국 계	49,706	100.0
20대성씨본관	23,043	46.4
100만명이상	13,385	26.9
50만명이상	20,715	41.7
김해 김(金)	4,457	9.0
밀양 박(朴)	3,104	6.2
전주 이(李)	2,632	5.3
경주 김(金)	1,801	3.6
경주 이(李)	1,392	2.8
진주 강(姜)	968	1.9
경주 최(崔)	945	1.9
광산 김(金)	926	1.9
파평 윤(尹)	771	1.6
청주 한(韓)	753	1.5
안동 권(權)	696	1.4
인동 장(張)	667	1.3
평산 신(申)	563	1.1
순흥 안(安)	520	1.0
안동 김(金)	520	1.0
남양 홍(洪)	487	1.0
동래 정(鄭)	475	1.0
해주 오(吳)	463	0.9
전주 최(崔)	458	0.9
남평 문(文)	446	0.9

마. 미혼모(부)의 규모 및 분포

미혼모는 24천명(자녀 29천명)이며, 미혼부는 11천명(자녀 13천명)임

○ **혼인상태가 법적으로 미혼**이고, 18세 이하 자녀를 양육하는 **미혼모는 24천명이고, 미혼부는 11천명임**

- 연령별로 보면, 35~39세 연령대의 미혼모가 19.4%(4,761명)로 가장 높고, 미혼부는 40~44세 연령대가 22.6%(2,398명)로 가장 높음

- 미혼모의 20~30대 비중이 미혼부에 비해 상대적으로 높음

< 표 23 > 미혼모, 미혼부 연령별 분포(2015[R])

(단위 : 명, %)

구 분	계	20세 미만	20~24세	25~29세	30~34세	35~39세	40~44세	45~49세	50세 이상
미혼모 (구성비)	24,487 (100.0)	350 (1.4)	1,929 (7.9)	3,013 (12.3)	4,078 (16.7)	4,761 (19.4)	4,454 (18.2)	3,233 (13.2)	2,669 (10.9)
미혼부 (구성비)	10,601 (100.0)	84 (0.8)	414 (3.9)	494 (4.7)	1,219 (11.5)	1,931 (18.2)	2,398 (22.6)	2,193 (20.7)	1,868 (17.6)

< 그림 15 > 연령별 미혼모 및 미혼부(2015[R])

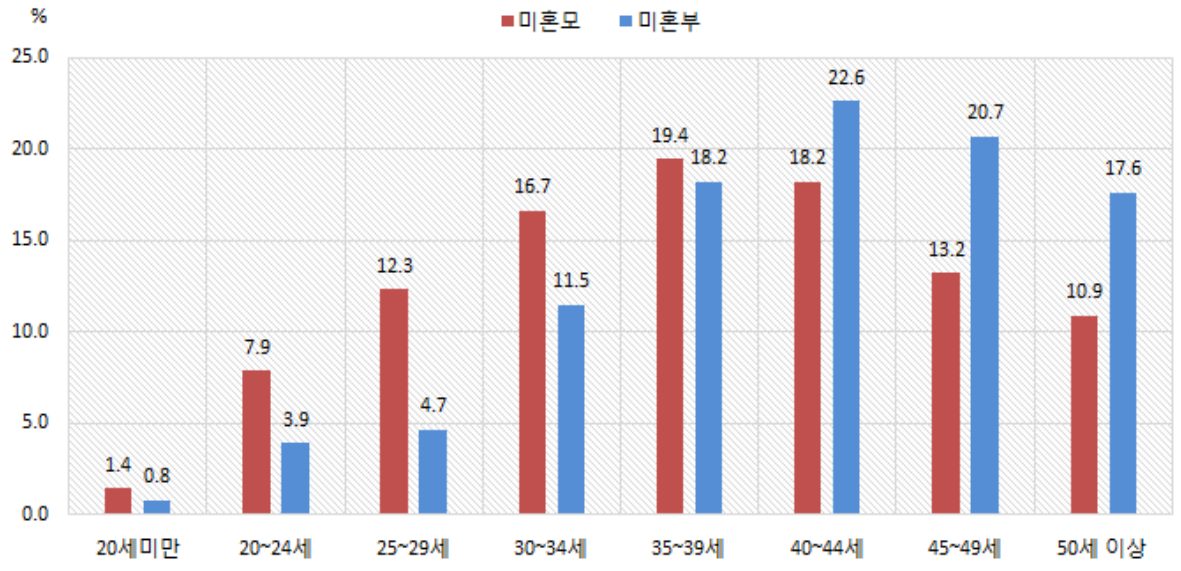

○ 미혼모의 자녀수는 29천명이고, 미혼부의 자녀수는 13천명임

< 표 24 > 미혼모, 미혼부 자녀의 연령별 분포(2015R)

(단위 : 명, %)

구 분	계	0~4세	5~9세	10~14세	15세이상
미혼모의 자녀 (구성비)	28,905 (100.0)	9,934 (34.4)	7,676 (26.6)	5,974 (20.7)	5,321 (18.4)
미혼부의 자녀 (구성비)	12,563 (100.0)	2,917 (23.2)	3,505 (27.9)	3,580 (28.5)	2,561 (20.4)

○ 미혼모가 거주하는 지역은 경기(22.0%), 서울(18.4%), 부산(7.2%)순으로 높으며, 미혼부가 거주하는 지역은 경기(22.8%), 서울(15.2%), 인천(6.8%) 순으로 높음

< 표 25 > 시·도별 미혼모, 미혼부 및 자녀 분포(2015R)

(단위 : 명, %)

구 분	미혼모		미혼부		미혼모의 자녀		미혼부의 자녀	
		구성비		구성비		구성비		구성비
전 국	24,487	100.0	10,601	100.0	28,905	100.0	12,563	100.0
서 울	4,510	18.4	1,613	15.2	5,090	17.6	1,807	14.4
부 산	1,766	7.2	653	6.2	2,067	7.2	748	6.0
대 구	1,258	5.1	485	4.6	1,458	5.0	602	4.8
인 천	1,551	6.3	725	6.8	1,841	6.4	851	6.8
광 주	1,014	4.1	454	4.3	1,249	4.3	549	4.4
대 전	806	3.3	414	3.9	947	3.3	506	4.0
울 산	412	1.7	226	2.1	475	1.6	255	2.0
세 종	65	0.3	27	0.3	89	0.3	35	0.3
경 기	5,380	22.0	2,420	22.8	6,321	21.9	2,844	22.6
강 원	712	2.9	353	3.3	861	3.0	432	3.4
충 북	848	3.5	318	3.0	1,011	3.5	386	3.1
충 남	982	4.0	455	4.3	1,204	4.2	546	4.3
전 북	1,043	4.3	480	4.5	1,322	4.6	605	4.8
전 남	890	3.6	529	5.0	1,079	3.7	659	5.2
경 북	1,280	5.2	566	5.3	1,532	5.3	692	5.5
경 남	1,482	6.1	665	6.3	1,784	6.2	794	6.3
제 주	488	2.0	218	2.1	575	2.0	252	2.0

3. 외국인 인구구조

가. 지역별 외국인 인구

< 시·도별 인구 >

총조사 외국인은 1,364천명, 이 중 62.9%가 수도권에 거주

○ **총조사 외국인은 1,364천명으로 총조사 인구의 2.7%를 차지**

○ 전체 외국인의 62.9%(858천명)가 수도권(서울, 인천, 경기)에 거주

○ 2010년에 비해 증감이 큰 지역은 경기(151천명), 서울(71천명) 순이고, 증감률이 큰 지역은 제주(130.1%), 울산(93.8%) 순으로 높음

< 표 26 > 시도별 외국인 인구(2010R, 2015R)

(단위 : 천명, %)

시 도	2010년R(A)		2015년R(B)		증감(B-A)	
		구성비		구성비		증감률
전 국	963	100.0	1,364	100.0	401	41.6
남 자	550	57.1	789	57.8	239	43.5
여 자	413	42.9	575	42.2	162	39.2
읍 부	92	9.6	149	10.9	57	61.8
면 부	165	17.1	228	16.7	64	38.6
동 부	706	73.3	986	72.3	280	39.7
수 도 권	619	64.3	858	62.9	239	38.6
특·광역시	422	43.8	553	40.6	132	31.2
서 울	266	27.6	337	24.7	71	26.8
부 산	34	3.6	44	3.2	10	28.8
대 구	23	2.4	29	2.1	6	25.9
인 천	52	5.4	68	5.0	16	31.1
광 주	15	1.5	22	1.6	7	48.3
대 전	17	1.7	19	1.4	2	14.3
울 산	15	1.6	30	2.2	14	93.8
세 종	-	-	4	0.3	-	-
도 지 역	541	56.2	810	59.4	269	49.7
경 기	301	31.3	453	33.2	151	50.2
강 원	15	1.6	18	1.3	3	18.5
충 북	27	2.8	41	3.0	14	50.3
충 남	46	4.8	71	5.2	25	53.1
전 북	22	2.3	30	2.2	8	34.5
전 남	24	2.5	35	2.5	11	44.7
경 북	40	4.2	58	4.2	17	42.5
경 남	58	6.0	90	6.6	33	56.8
제 주	7	0.7	15	1.1	9	130.1

< 그림 16 > 시도별 외국인 현황(2010R, 2015R)

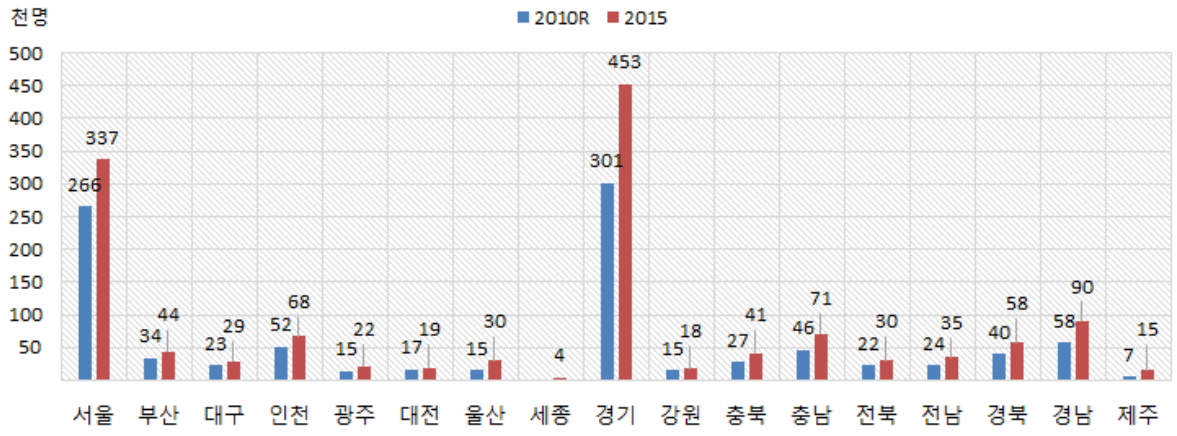

< 시·군·구별 인구 >

○ 시군구별로는 경기 안산시에 4.7%로 가장 많이 거주하며, 서울 영등포구 3.6%, 경기 수원시 3.1%순임

- 시군구별 총인구 중 외국인이 차지하는 비율은 서울 영등포구가 12.1%로 가장 높고, 전남 영암군 10.2% 순임

< 표 27 > 외국인 인구 상위 시군구 현황(2015R)

(단위 : 천명, %)

순위	시군구명	외국인 인구	구성비	순위	시군구명	외국인 인구	구성비
	전국	1,364	100.0				
1	경기 안산시	64	4.7	6	경기 시흥시	37	2.7
2	서울 영등포구	49	3.6	7	서울 금천구	25	1.8
3	경기 수원시	42	3.1	8	경기 부천시	25	1.8
4	경기 화성시	41	3.0	9	서울 관악구	24	1.8
5	서울 구로구	39	2.9	10	경기 성남시	23	1.7

< 표 28 > 총인구 중 외국인 비율 상위 시군구 현황(2015R)

(단위 : 천명, %)

순위	시군구명	총인구	외국인 인구	비율	순위	시군구명	총인구	외국인 인구	비율
	전국	51,069	1,364	2.7					
1	서울 영등포구	407	49	12.1	6	서울 종로구	162	15	9.5
2	전남 영암군	62	6	10.2	7	서울 구로구	445	39	8.9
3	충북 음성군	102	10	10.1	8	충북 진천군	71	6	8.9
4	서울 금천구	251	25	9.9	9	경기 시흥시	425	37	8.7
5	경기 포천시	163	16	9.9	10	경기 안산시	747	64	8.6

나. 국적별 외국인 인구

중국계(한국계 및 대만 포함) 국적의 외국인이 51.6%

○ **국적별로는 중국(한국계) 외국인이 36.7%(501천명)**로 가장 많이 거주하며, 중국 13.8%(188천명), 베트남 9.3%(127천명) 순임

○ 2010년에 비해 5년 동안 증감이 큰 국적은 중국(한국계)(149천명 증가)이고, 증감률이 큰 국적은 미얀마(322.8%), 캄보디아(272.2%), 네팔(203.8%) 순으로 높음

< 표 29 > 주요 국적별 외국인 현황(2010R, 2015R)

(단위 : 천명, %)

국 적	2010년R(A)		2015년R(B)		증감(B-A)	
		구성비		구성비		증감률
계	963	100.0	1,364	100.0	401	41.6
중 국	161	16.7	188	13.8	27	16.8
중국(한국계)	352	36.5	501	36.7	149	42.3
대 만	16	1.6	16	1.1	0	-1.6
미 국	48	5.0	55	4.0	7	14.6
일 본	15	1.6	18	1.3	3	18.7
필 리 핀	42	4.4	51	3.8	9	22.1
인도네시아	28	2.9	42	3.1	14	48.8
태 국	37	3.8	78	5.7	41	110.8
베 트 남	95	9.8	127	9.3	32	33.8
방글라데시	12	1.2	14	1.0	2	20.0
몽 골	27	2.8	22	1.6	-5	-17.6
우즈베키스탄	22	2.3	39	2.8	17	75.1
러 시 아	4	0.4	5	0.4	1	29.8
파 키 스 탄	9	1.0	10	0.8	1	11.1
캄 보 디 아	11	1.2	41	3.0	30	272.2
네 팔	9	1.0	29	2.1	19	203.8
스 리 랑 카	17	1.8	26	1.9	9	50.8
미 얀 마	4	0.4	18	1.3	14	322.8
캐 나 다	13	1.3	14	1.0	1	11.3
기 타	39	4.1	69	5.0	29	74.9

다. 연령별 외국인 인구

20대 외국인이 28.1%(383천명)로 가장 많음

○ **연령별로는 20~29세 연령대 외국인이 383천명(28.1%)**으로 가장 많음

○ 2010년에도 20~29세 연령대 외국인이 294천명(30.6%)으로 가장 많았으며, 5년 동안 88천명 증가하였으나, 연령별 구성비로는 2.5%p 감소한 것으로 나타남

- 증감이 큰 연령대는 30-39세(93천명 증가), 20-29세(88천명 증가)순으로 높음

- 증감률이 큰 연령대는 0-9세(173.9%), 70세이상(128.5%), 60~69세(126.9%) 순으로 높음

< 표 30 > 연령별 외국인 현황(2010R, 2015R)

(단위 : 천명, %)

연 령	2010년R(A)		2015년R(B)		증감(B-A)	
		구성비		구성비		증감률
계	963	100.0	1,364	100.0	401	41.6
0-9세	14	1.4	38	2.8	24	173.9
10-19세	24	2.5	33	2.4	9	36.5
20-29세	294	30.6	383	28.1	88	30.0
30-39세	251	26.1	344	25.2	93	37.1
40-49세	199	20.7	244	17.9	45	22.4
50-59세	131	13.6	211	15.5	80	60.7
60-69세	39	4.1	89	6.5	50	126.9
70세 이 상	10	1.0	22	1.6	12	128.5

라. 입국연도별 외국인 인구

2014년에 입국한 외국인이 20.8%(283천명)

○ 입국연도별 외국인을 보면, **2014년에 입국한 외국인이 283천명(20.8%)** 이며, 2015년에 입국한 외국인이 231천명(16.9%) 순으로 많음

○ 성별로는, 2014년에 입국한 외국인 283천명 중 남자는 168천명, 여자는 115천명인 것으로 나타남

< 표 31 > 입국연도별 외국인 현황(2015R)

(단위 : 천명, %)

입국연도	계	구성비	남자	여자
계	1,364	100.0	789	575
1989년 이전	12	0.8	6	5
1990~1999	31	2.3	17	14
2000~2004	45	3.3	22	23
2005~2009	187	13.7	98	88
2010	91	6.6	48	42
2011	133	9.8	81	52
2012	138	10.1	86	52
2013	214	15.7	131	82
2014	283	20.8	168	115
2015	231	16.9	130	101

Ⅱ. 「가구」부문 집계 결과

1. 가구의 규모 및 분포

가. 가구의 규모

2015. 11. 1. 기준 총 가구는 19,561천 가구

○ **2015. 11. 1. 기준 총 가구는 19,560,603가구**로, 2010년 17,963,816가구에 비해 1,596,787가구(8.9%) 증가

- 일반가구는 19,111천 가구로 2010년보다 1,455천 가구(8.2%)가 증가함
- 집단가구는 16천 가구, 외국인가구는 433천 가구임

< 표 32 > 총조사 가구의 규모(2010R, 2015R)

(단위 : 가구, %)

구 분	2010년R(A)		2015년R(B)		증감(B-A)	
		구성비		구성비		증감률
총 가구	17,963,816	100.0	19,560,603	100.0	1,596,787	8.9
일반가구	17,655,664	98.3	19,111,030	97.7	1,455,366	8.2
집단가구	16,729	0.1	16,464	0.1	-265	-1.6
외국인가구	291,423	1.6	433,109	2.2	141,686	48.6

* 집단가구는 남남끼리 함께 사는 6인 이상의 가구와 기숙사나 노인요양시설 등 사회시설에 집단으로 살고 있는 가구를 의미

* 외국인가구는 외국인으로만 구성된 가구이며 한국인과 외국인이 함께 사는 가구는 일반가구임

○ 가구의 소가족화 및 분화 등으로 가구증가율이 인구증가율보다 높으나, 증가폭은 둔화하는 추세

< 표 33 > 인구 및 가구 변동 추이(1980T~2015R)

(단위 : 천명, 천 가구, %)

조사연도	인 구		가 구			
		증감률		증감	증감률	연평균증감률
1980년T	37,436	-	7,979	-	-	-
1985년T	40,448	8.0	9,582	1,603	20.1	3.7
1990년T	43,411	7.3	11,361	1,779	18.6	3.5
1995년T	44,609	2.8	12,975	1,614	14.2	2.7
2000년T	46,136	3.4	14,391	1,416	10.9	2.1
2005년T	47,279	2.5	15,988	1,597	11.1	2.1
2010년T	48,580	2.8	17,574	1,586	9.9	1.9
2010년R	49,711	-	17,964	-	-	-
2015년R	**51,069**	**2.7**	**19,561**	**1,597**	**8.9**	**1.7**

< 그림 17 > 연도별 총조사 가구 및 증감률(1980T~2015R)

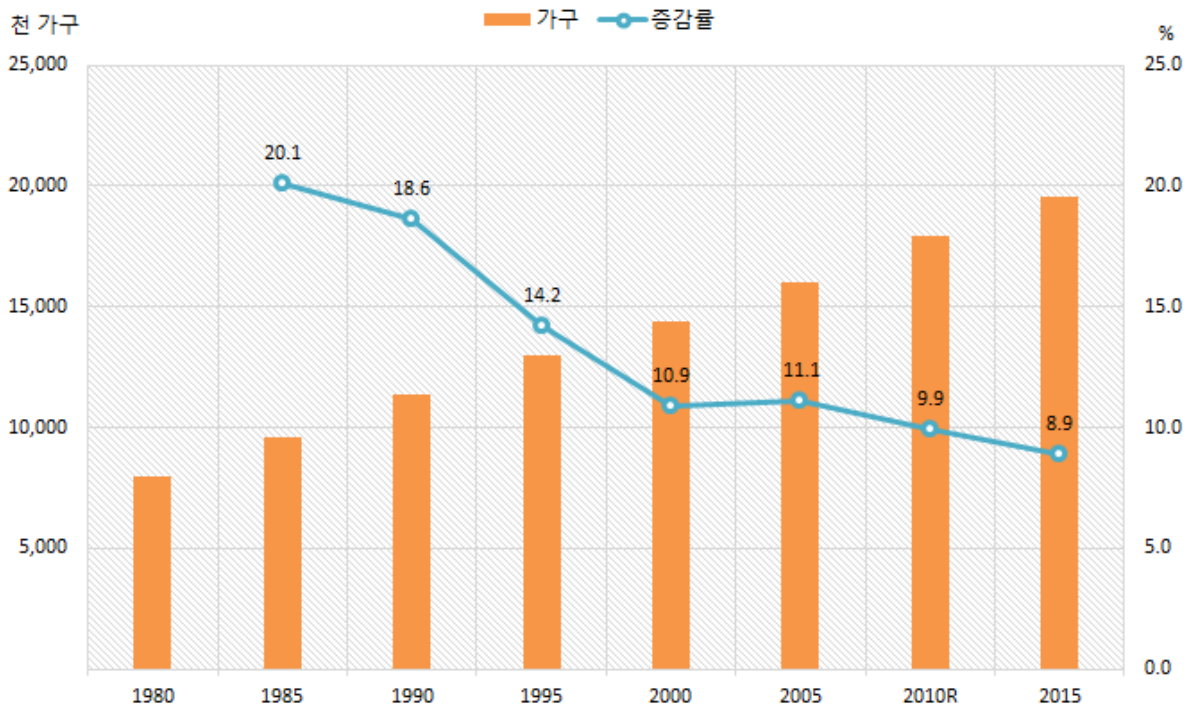

나. 지역별 가구 분포

1 시·도별 가구

수도권에 전체 가구의 48.7%(9,519천 가구)가 분포

○ **수도권(서울, 인천, 경기)에는 9,519천 가구(전체 가구의 48.7%)가 거주**하여, 2010년보다 771천 가구(8.8%) 증가

○ 특·광역시는 8,939천 가구로 2010년보다 644천 가구(7.8%) 증가하였고, 도지역은 10,622천 가구로 2010년보다 953천 가구(9.9%) 증가

○ 시도별 가구규모는 경기가 4,538천 가구로 가장 많고, 서울(3,915천 가구), 부산(1,348천 가구) 순임

○ 지난 5년간 시·도별 가구 증감률은 제주(17.8%), 울산(13.4%), 경기(12.2%) 순으로 높음

< 그림 18 > 2015년R/2010년R 시·도별 가구 증감률

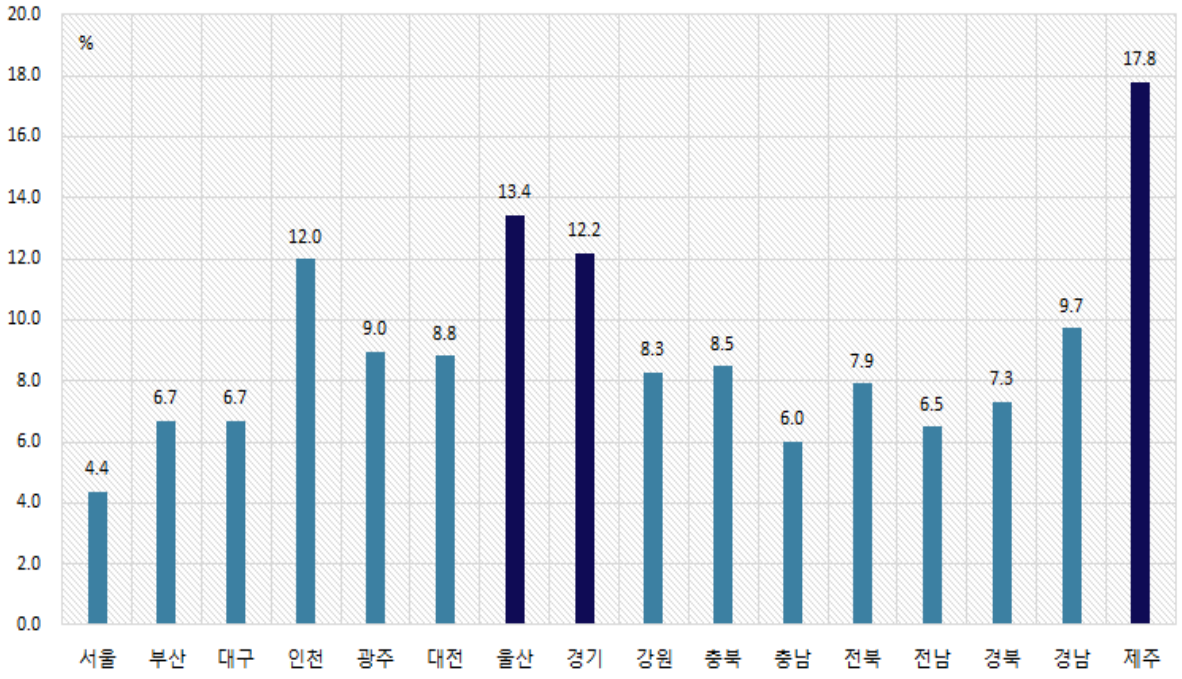

※ 세종시 제외

< 표 34 > 시·도별 가구 분포(2010R, 2015R)

(단위 : 천 가구, %)

구 분	2010년R(A)		2015년R(B)		증감(B-A)	
		구성비		구성비		증감률
전 국	**17,964**	**100.0**	**19,561**	**100.0**	**1,597**	**8.9**
읍 부	1,543	8.6	1,737	8.9	194	12.6
면 부	1,883	10.5	1,981	10.1	98	5.2
동 부	14,538	80.9	15,842	81.0	1,304	9.0
수 도 권	**8,747**	**48.7**	**9,519**	**48.7**	**771**	**8.8**
특·광역시	**8,295**	**46.2**	**8,939**	**45.7**	**644**	**7.8**
서 울	3,751	20.9	3,915	20.0	164	4.4
부 산	1,264	7.0	1,348	6.9	84	6.7
대 구	879	4.9	938	4.8	59	6.7
인 천	952	5.3	1,066	5.5	114	12.0
광 주	526	2.9	573	2.9	47	9.0
대 전	541	3.0	588	3.0	48	8.8
울 산	383	2.1	434	2.2	51	13.4
세 종	-	-	76	0.4	-	-
도 지 역	**9,668**	**53.8**	**10,622**	**54.3**	**953**	**9.9**
경 기	4,044	22.5	4,538	23.2	493	12.2
강 원	565	3.1	612	3.1	47	8.3
충 북	565	3.1	613	3.1	48	8.5
충 남	770	4.3	816	4.2	46	6.0
전 북	673	3.7	727	3.7	53	7.9
전 남	686	3.8	731	3.7	45	6.5
경 북	1,005	5.6	1,078	5.5	73	7.3
경 남	1,169	6.5	1,283	6.6	114	9.7
제 주	191	1.1	225	1.1	34	17.8

2 시·군·구별 가구

시(市) 중에는 수원시, 군(郡) 중에는 울주군, 구(區) 중에는 관악구에 가구가 가장 많음

○ 전국 시·군·구 중 가구가 가장 많은 지역은 445천 가구인 경기 수원시이며, 가장 적은 지역은 경북 울릉군으로 4천 가구임

- 가구 규모가 15만 이상인 시·군·구는 2010년 38개에서 48개로 증가

< 표 35 > 시·군·구의 가구 규모 순위(2015R)

(단위 : 천 가구)

구 분	시		군		구	
상 위	경기 수원시	445	울산 울주군	82	서울 관악구	239
	경남 창원시	397	대구 달성군	68	서울 송파구	235
	경기 성남시	366	부산 기장군	55	대구 달서구	225
	경기 고양시	357	경북 칠곡군	47	서울 강서구	221
	경기 용인시	331	경기 양평군	40	서울 강남구	215
하 위	충남 계룡시	14	경북 울릉군	4	부산 중구	21
	강원 태백시	19	경북 영양군	8	인천 동구	27
	경기 과천시	23	인천 옹진군	9	대구 중구	34
	강원 삼척시	29	전북 장수군	9	부산 강서구	34
	경북 문경시	30	강원 양구군	9	부산 동구	38

< 표 36 > 가구 규모별 시·군·구 수(2010R, 2015R)

(단위 : 개)

가구규모	2010년R				2015년R			
	계	시	군	구	계	시	군	구
합 계	230	75	86	69	229	78	82	69
2만 미만	53	2	51	-	49	2	47	-
2~5만 미만	62	23	31	8	59	19	32	8
5~10만 미만	44	20	4	20	41	21	3	17
10~15만 미만	33	14	-	19	32	16	-	16
15만 이상	38	16	-	22	48	20	-	28

○ 지난 5년간 전체 227개 시군구(세종시와 청주시 제외) 중 221개의 시·군·구에서 가구가 증가했으며, 6개 시·군·구에서는 감소

- 57천 가구가 증가한 경기 수원시가 가장 크게 증가하였으며, 다음은 경기 용인시, 경기 김포시 순임

- 반면 가구가 가장 많이 감소한 시·군·구는 3천 가구 감소한 충남 공주시이며, 다음이 부산 영도구, 서울 강동구 순임

< 표 37 > 가구 증감 상·하위 시·군·구(2010R, 2015R)

(단위 : 천 가구, %)

순위	시 군 구	2010년R(A)	2015년R(B)	증감(B-A)	
					증감률
1	경기 수원시	388	445	57	14.7
2	경기 용인시	284	331	47	16.4
3	경기 김포시	79	123	44	56.1
4	경기 화성시	171	212	41	24.2
5	인천 서구	135	175	40	29.7
6	경기 고양시	318	357	39	12.2
7	경기 남양주시	180	217	37	20.3
8	경기 파주시	114	146	32	28.4
9	인천 남동구	163	194	30	18.6
10	경기 광주시	82	112	29	35.7
222	인천 동구	28	27	0	-1.1
223	경기 구리시	65	65	0	-0.6
224	강원 태백시	20	19	-1	-2.8
225	서울 강동구	168	167	-1	-0.7
226	부산 영도구	54	53	-1	-2.5
227	충남 공주시	46	43	-3	-6.3

3 읍·면·동별 가구

동지역에 15,842천 가구가 거주하여 전체의 81.0% 차지

○ 가구 규모가 가장 큰 읍·면·동 지역은 경기 남양주시 화도읍(34천 가구)이며, 다음은 경기 남양주시 진접읍(32천 가구), 경기 광주시 오포읍(31천 가구) 순임

< 표 38 > 가구 규모 상위 읍·면·동(2015R)

(단위 : 천 가구, %)

구 분	2010년R(A)	2015년R(B)	증감(B-A)	
				증감률
경기 남양주시 화도읍	29	34	5	17.6
경기 남양주시 진접읍	29	32	3	12.1
경기 광주시 오포읍	19	31	12	62.8
경남 김해시 내외동	30	31	1	3.1
전북 전주시 효자4동	18	29	11	61.0
경남 김해시 북부동	25	29	4	18.2
경기 화성시 향남읍	19	27	8	42.9
광주 광산구 수완동	15	26	11	74.8
경기 안산시 원곡본동	20	26	6	28.6
충남 아산시 배방읍	21	25	4	21.5

○ 전체 가구 중 읍지역의 가구 비중은 0.3%p 증가하고, 면지역은 0.4%p감소

< 표 39 > 읍·면·동별 가구 규모(2010R, 2015R)

(단위 : 천 가구, %)

구 분	2010년R(A)		2015년R(B)		증감(B-A)	
		구성비		구성비		증감률
전 국	17,964	100.0	19,561	100.0	1,597	8.9
읍 부	1,543	8.6	1,737	8.9	194	12.6
면 부	1,883	10.5	1,981	10.1	98	5.2
동 부	14,538	80.9	15,842	81.0	1,304	9.0

2. 일반가구의 특성

가. 가구원수 및 가구 구성

2015년 평균 가구원수는 2.53명, 주된 가구 유형은 1인가구임

○ 평균 가구원수는 2.53명으로 2010년 2.68명보다 0.15명 감소

- 읍·면·동별 평균 가구원수를 2010년과 비교해 보면 읍지역은 0.14명, 면지역은 0.13명, 동지역은 0.16명 감소

< 표 40 > 가구 수 및 가구당 평균 가구원수(1990^{T}~2015^{R})

(단위 : 천 가구, 명)

구 분		1990년^{T}	1995년^{T}	2000년^{T}	2005년^{T}	2010년^{T}	2010년^{R}	2015년^{R}
일반가구(A)		11,355	12,958	14,312	15,887	17,339	17,656	19,111
일반가구원(B)		42,783	44,028	44,712	45,737	46,651	47,372	48,340
평균 가구원수	전 국 (B/A)	3.77	3.40	3.12	2.88	2.69	2.68	2.53
	읍 부	3.86	3.37	3.10	2.87	2.68	2.68	2.53
	면 부	3.74	3.12	2.79	2.50	2.33	2.37	2.24
	동 부	3.76	3.45	3.18	2.93	2.74	2.72	2.57

< 그림 19 > 평균 가구원수(1990^{T}~2015^{R})

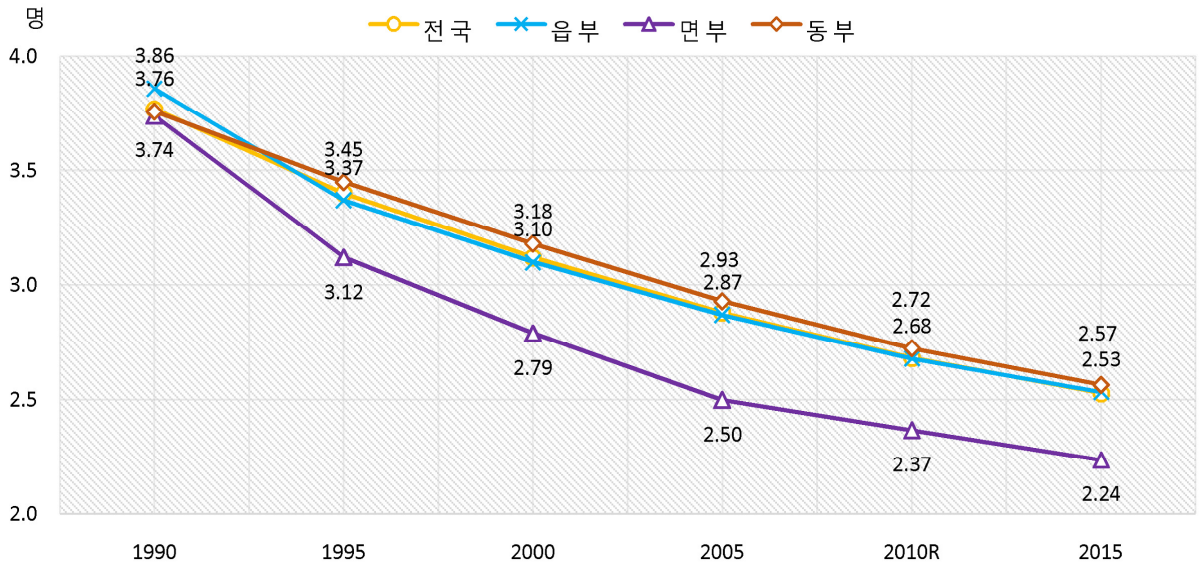

< 표 41 > 시·도별 평균 가구원수(1990^{T}~2015^{R})

(단위 : 명)

구 분	1990년^{T}	1995년^{T}	2000년^{T}	2005년^{T}	2010년^{T}	2010년^{R}	2015년^{R}
전 국	3.77	3.40	3.12	2.88	2.69	2.68	2.53
서 울	3.74	3.42	3.12	2.88	2.70	2.64	2.48
부 산	3.77	3.50	3.18	2.89	2.66	2.68	2.49
대 구	3.68	3.45	3.18	2.95	2.74	2.76	2.56
인 천	3.71	3.48	3.24	3.00	2.81	2.80	2.65
광 주	3.91	3.51	3.22	2.98	2.76	2.76	2.54
대 전	3.90	3.49	3.20	2.92	2.71	2.72	2.52
울 산	-	-	3.22	3.00	2.79	2.80	2.61
세 종	-	-	-	-	-	-	2.54
경 기	3.73	3.47	3.26	3.03	2.85	2.81	2.68
강 원	3.77	3.27	2.94	2.70	2.50	2.53	2.36
충 북	3.85	3.36	3.05	2.77	2.58	2.61	2.47
충 남	4.12	3.35	3.00	2.72	2.54	2.56	2.44
전 북	3.96	3.37	3.03	2.77	2.57	2.59	2.42
전 남	3.99	3.21	2.90	2.64	2.45	2.50	2.36
경 북	3.54	3.17	2.93	2.64	2.44	2.50	2.36
경 남	3.64	3.32	3.03	2.79	2.62	2.66	2.50
제 주	3.89	3.43	3.18	2.89	2.75	2.81	2.61

< 그림 20 > 시·도별 평균 가구원수(2010^{R}, 2015^{R})

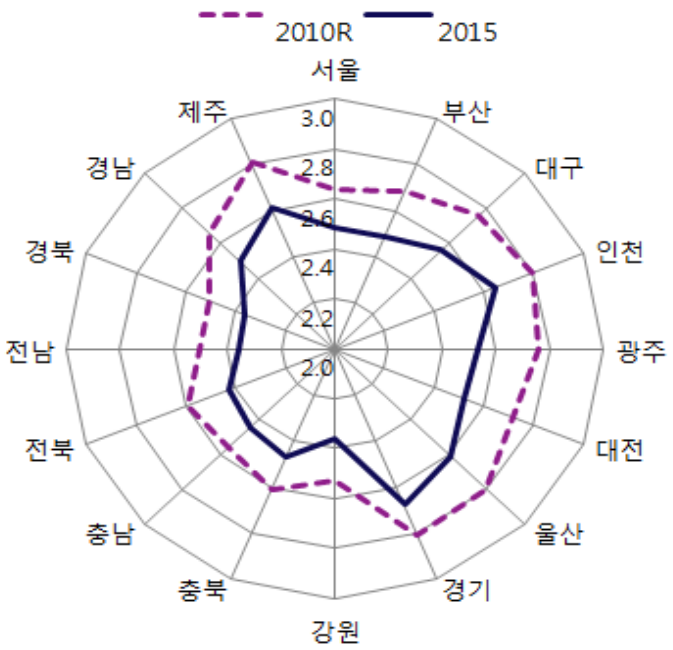

○ 1990년부터 2005년까지 가장 주된 가구유형은 4인가구였으며, 2010년은 2인가구(24.6%)가, **2015년에는 1인가구(27.2%)가 가장 주된 가구유형으로 등장**

< 표 42 > 가구원수 규모(1990^{T}~2015^{R})

(단위 : 천 가구, %)

구 분	1990년^{T}	1995년^{T}	2000년^{T}	2005년^{T}	2010년^{T}	2010년^{R}	2015년^{R}
일반가구	11,355 (100.0)	12,958 (100.0)	14,312 (100.0)	15,887 (100.0)	17,339 (100.0)	17,656 (100.0)	19,111 (100.0)
1인	1,021 (9.0)	1,642 (12.7)	2,224 (15.5)	3,171 (20.0)	4,142 (23.9)	4,218 (23.9)	5,203 (27.2)
2인	1,566 (13.8)	2,185 (16.9)	2,731 (19.1)	3,521 (22.2)	4,205 (24.3)	4,336 (24.6)	4,994 (26.1)
3인	2,163 (19.1)	2,636 (20.3)	2,987 (20.9)	3,325 (20.9)	3,696 (21.3)	3,798 (21.5)	4,101 (21.5)
4인	3,351 (29.5)	4,110 (31.7)	4,447 (31.1)	4,289 (27.0)	3,898 (22.5)	3,887 (22.0)	3,589 (18.8)
5인이상	3,253 (28.7)	2,385 (18.4)	1,922 (13.4)	1,582 (10.0)	1,398 (8.1)	1,417 (8.0)	1,224 (6.4)

< 그림 21 > 가구원수 규모(1990^{T}~2015^{R})

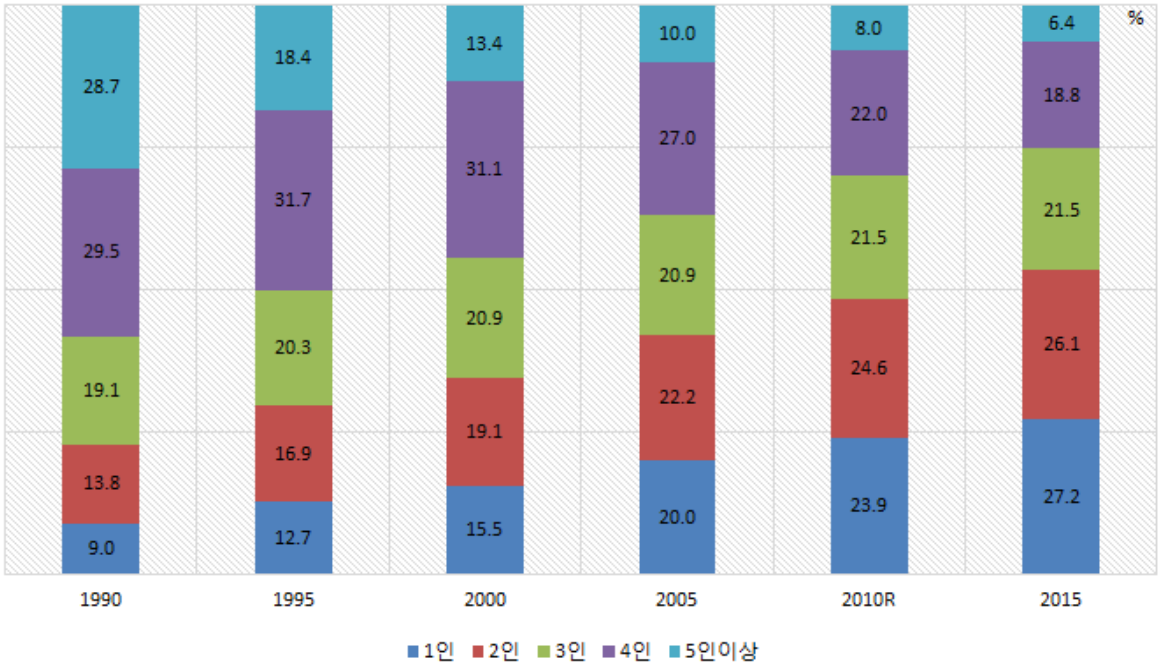

나. 가구주 특성

가구주의 고령화 및 여성화가 빠르게 진행

○ 2015년 가구주의 중위연령*은 50.8세로, 2010년(48.3세)보다 2.5세가 높아져 가구주의 고령화가 진행

- 또한 2010년에 26.6%였던 여성 가구주 비율은 2015년 29.6%로 3.0%p 증가

* 중위연령 : 인구를 연령별로 나열할 때 정 중앙에 있는 사람에 해당하는 연령

< 표 43 > 가구주의 성 및 연령별 분포(1990T~2015R)

(단위 : 천 가구, %, 세)

구 분		1990년T	1995년T	2000년T	2005년T	2010년T	2010년R	2015년R
일반가구		11,355 (100.0)	12,958 (100.0)	14,312 (100.0)	15,887 (100.0)	17,339 (100.0)	17,656 (100.0)	19,111 (100.0)
성별	남자	9,568 (84.3)	10,811 (83.4)	11,659 (81.5)	12,402 (78.1)	12,842 (74.1)	12,968 (73.4)	13,461 (70.4)
	여자	1,787 (15.7)	2,147 (16.6)	2,653 (18.5)	3,485 (21.9)	4,497 (25.9)	4,688 (26.6)	5,650 (29.6)
연령	20세미만	91 (0.8)	83 (0.6)	80 (0.6)	71 (0.4)	68 (0.4)	89 (0.5)	63 (0.3)
	20~29세	1,520 (13.4)	1,474 (11.4)	1,355 (9.5)	1,318 (8.3)	1,302 (7.5)	1,405 (8.0)	1,288 (6.7)
	30~39세	3,463 (30.5)	3,923 (30.3)	3,788 (26.5)	3,586 (22.6)	3,368 (19.4)	3,556 (20.1)	3,279 (17.2)
	40~49세	2,593 (22.8)	3,059 (23.6)	3,807 (26.6)	4,369 (27.5)	4,432 (25.6)	4,604 (26.1)	4,552 (23.8)
	50~59세	2,081 (18.3)	2,310 (17.8)	2,511 (17.5)	2,979 (18.7)	3,773 (21.8)	3,833 (21.7)	4,606 (24.1)
	60~69세	1,122 (9.9)	1,430 (11.0)	1,820 (12.7)	2,111 (13.3)	2,364 (13.6)	2,342 (13.3)	2,827 (14.8)
	70세이상	485 (4.3)	679 (5.2)	949 (6.6)	1,453 (9.1)	2,033 (11.7)	1,827 (10.3)	2,495 (13.1)
가구주 중위연령		42.2	43.0	44.5	46.7	49.0	48.3	50.8

< 그림 22 > 성별 가구주 구성비 추이(1990T~2015R)

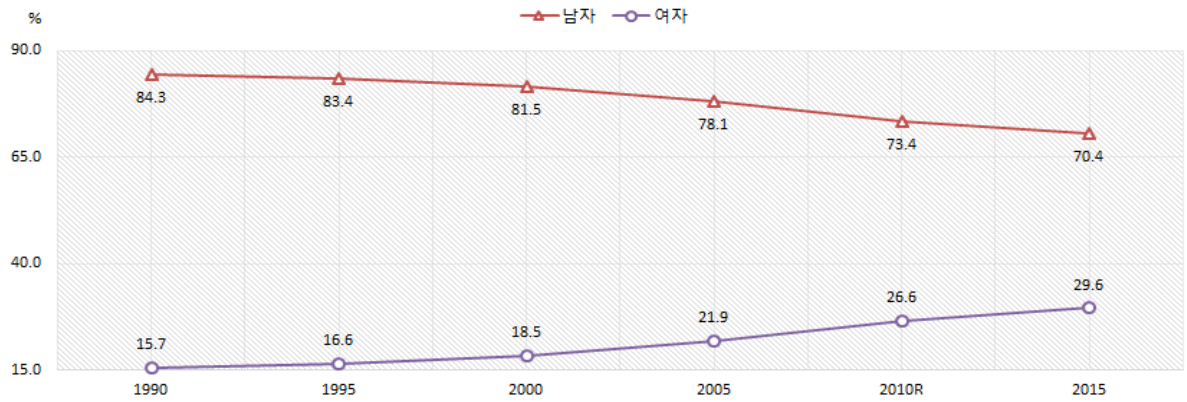

○ 가구주율*은 남자는 60대(86.7%), 여자는 70대 이상(41.1%)에서 가장 높음

- 5년 전에 비해 대부분의 연령계층에서 남자는 감소, 여자는 증가

* 가구주율 : 성 및 연령별 인구 중에서 가구주가 되는 비율

< 표 44 > 연령별 가구주율(2010R, 2015R)

(단위 : %, %p)

구 분	2010년R		2015년R		증감(%p)	
	남자	여자	남자	여자	남자	여자
20세미만	0.8	0.8	0.6	0.7	-0.2	-0.1
20~29세	28.6	19.2	25.6	19.5	-3.0	0.2
30~39세	68.7	19.9	64.6	24.3	-4.1	4.5
40~49세	85.0	23.7	80.5	27.1	-4.5	3.4
50~59세	88.9	25.7	86.5	29.4	-2.4	3.6
60~69세	88.2	30.0	86.7	31.8	-1.5	1.7
70세이상	82.2	37.0	83.4	41.1	1.3	4.1

< 그림 23 > 연령별 가구주율(2010R, 2015R)

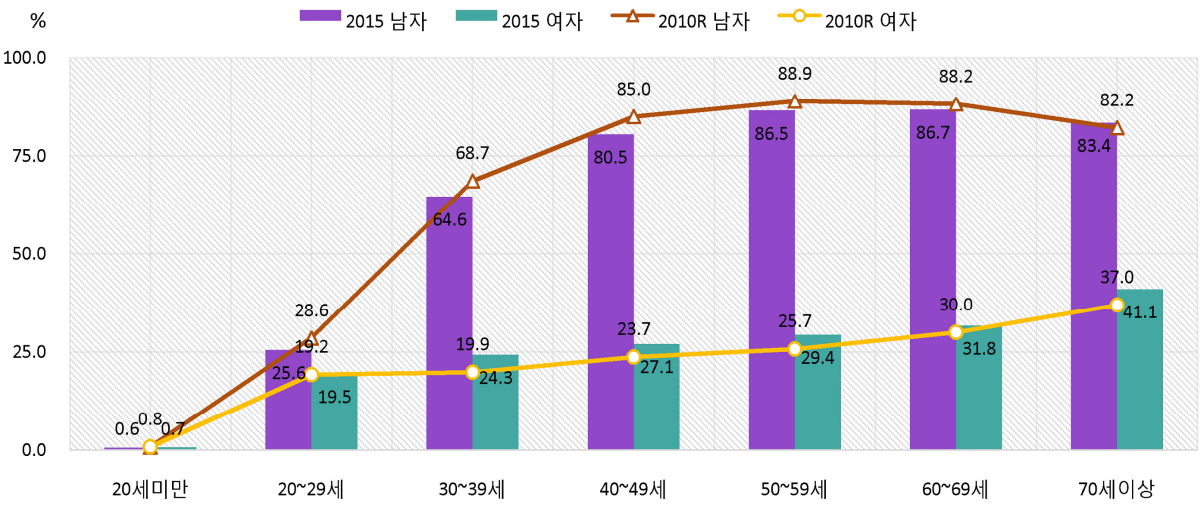

○ 지역별로 보면 도지역은 남자 가구주율(56.8%)이, 특·광역시는 여자 가구주율(23.7%)이 상대적으로 높게 나타남

< 표 45 > 특·광역시 및 도지역 가구주율(2015R)

(단위 : %)

구 분	특·광역시		도지역	
	남자	여자	남자	여자
합 계	56.2	23.7	56.8	22.4
20세미만	0.7	0.9	0.5	0.5
20~29세	25.4	22.1	25.8	16.8
30~39세	62.5	25.7	66.5	23.1
40~49세	80.3	27.8	80.6	26.5
50~59세	87.3	30.1	85.8	28.8
60~69세	86.8	32.3	86.7	31.3
70세이상	82.0	39.4	84.4	42.1

< 그림 24 > 특·광역시 및 도지역 가구주의 성 및 연령 분포(2015R)

2015년R 특·광역시

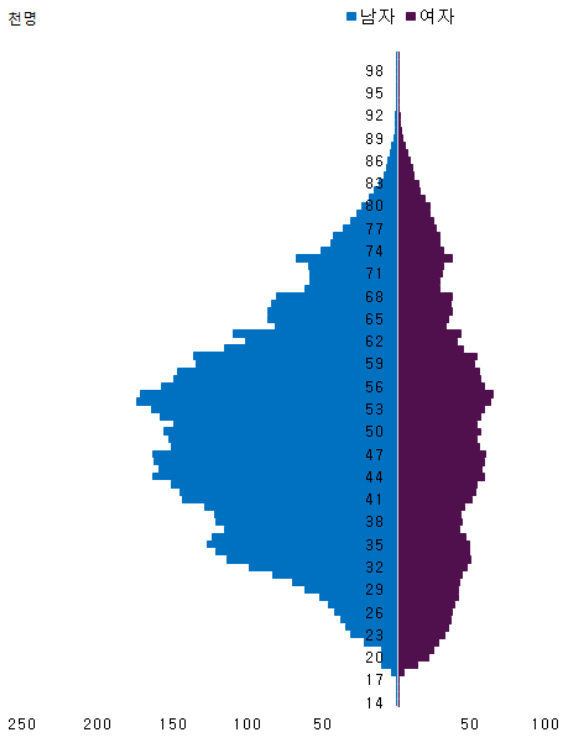

2015년R 도지역

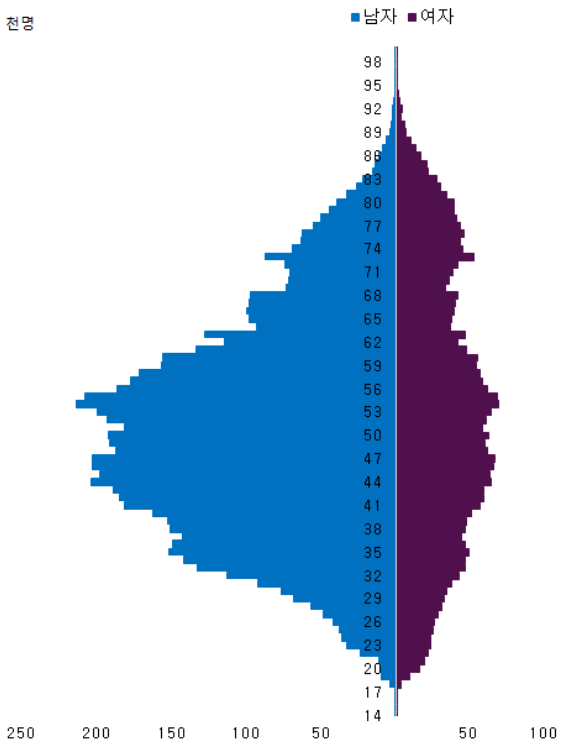

○ 가구주의 연령계층별 가구원수를 보면 40대 미만 가구주는 1인, 40대 가구주는 4인, 50대 가구주는 3인, 60대 이상 가구주는 2인이 가장 많음

< 표 46 > 가구주 연령별 가구원수(2010R, 2015R)

(단위 : 천 가구, %)

구 분		합 계	1인	2인	3인	4인	5인이상
2010년R	합 계	17,656 (100.0)	4,218 (23.9)	4,336 (24.6)	3,798 (21.5)	3,887 (22.0)	1,417 (8.0)
	20세미만	89 (100.0)	79 (88.8)	9 (9.7)	1 (1.3)	0 (0.2)	0 (0.1)
	20~29세	1,405 (100.0)	845 (60.2)	322 (22.9)	154 (11.0)	65 (4.6)	19 (1.3)
	30~39세	3,556 (100.0)	860 (24.2)	643 (18.1)	814 (22.9)	936 (26.3)	303 (8.5)
	40~49세	4,604 (100.0)	694 (15.1)	671 (14.6)	995 (21.6)	1,659 (36.0)	586 (12.7)
	50~59세	3,833 (100.0)	601 (15.7)	994 (25.9)	1,069 (27.9)	886 (23.1)	283 (7.4)
	60~69세	2,342 (100.0)	493 (21.0)	946 (40.4)	528 (22.5)	247 (10.5)	129 (5.5)
	70세이상	1,827 (100.0)	646 (35.4)	752 (41.2)	237 (13.0)	95 (5.2)	97 (5.3)
2015년R	합 계	19,111 (100.0)	5,203 (27.2)	4,994 (26.1)	4,101 (21.5)	3,589 (18.8)	1,224 (6.4)
	20세미만	63 (100.0)	58 (91.8)	4 (6.9)	1 (1.0)	0 (0.2)	0 (0.0)
	20~29세	1,288 (100.0)	887 (68.8)	239 (18.6)	110 (8.5)	42 (3.2)	11 (0.8)
	30~39세	3,279 (100.0)	953 (29.1)	649 (19.8)	752 (22.9)	702 (21.4)	222 (6.8)
	40~49세	4,552 (100.0)	850 (18.7)	714 (15.7)	1,030 (22.6)	1,464 (32.2)	494 (10.9)
	50~59세	4,606 (100.0)	878 (19.1)	1,190 (25.8)	1,240 (26.9)	1,007 (21.9)	291 (6.3)
	60~69세	2,827 (100.0)	668 (23.6)	1,162 (41.1)	631 (22.3)	258 (9.1)	108 (3.8)
	70세이상	2,495 (100.0)	910 (36.5)	1,035 (41.5)	338 (13.5)	116 (4.7)	97 (3.9)

다. 가구별 주거실태

1 가구의 거처 유형

아파트에 거주하는 가구는 전체의 48.1%로 2010년 대비 2.0%p 증가

○ 아파트에서 거주하는 가구는 전체의 48.1%인 9,197천 가구로 2010년 46.2%보다 2.0%p 증가

- 단독주택 거주비율은 35.3%로, 2010년 38.6%에 비해 3.3%p 감소

< 표 47 > 가구의 거처 유형(1990T~2015R)

(단위 : 천 가구, %)

구 분	1990년T	1995년T	2000년T	2005년T	2010년T	2010년R	2015년R
일반가구	11,355 (100.0)	12,958 (100.0)	14,312 (100.0)	15,887 (100.0)	17,339 (100.0)	17,656 (100.0)	19,111 (100.0)
단독주택	8,506 (74.9)	7,716 (59.5)	7,103 (49.6)	7,064 (44.5)	6,860 (39.6)	6,808 (38.6)	6,739 (35.3)
아파트	1,678 (14.8)	3,478 (26.8)	5,238 (36.6)	6,629 (41.7)	8,169 (47.1)	8,149 (46.2)	9,197 (48.1)
연립/다세대	729 (6.4)	1,139 (8.8)	1,294 (9.0)	1,695 (10.7)	1,744 (10.1)	1,822 (10.3)	2,133 (11.2)
비거주용 건물 내 주택	388 (3.4)	576 (4.4)	593 (4.1)	282 (1.8)	212 (1.2)	350 (2.0)	328 (1.7)
주택이외 거처	54 (0.5)	49 (0.4)	84 (0.6)	217 (1.4)	354 (2.0)	527 (3.0)	714 (3.7)

○ 시·도별로는 광주가 아파트 거주가구 비율이 62.7%로 가장 높고, 제주는 25.4%로 가장 낮음

- 단독주택 거주가구 비율은 전남이 55.9%로 가장 높고, 인천이 19.5%로 가장 낮음

< 표 48 > 시·도별 가구의 거처 유형(2015[R])

(단위 : 천 가구, %)

구 분	가구	단독주택	아파트	연립주택	다세대 주택	비거주용 건물내 주택	주택이외 거처
전 국	19,111 (100.0)	6,739 (35.3)	9,197 (48.1)	427 (2.2)	1,706 (8.9)	328 (1.7)	714 (3.7)
서 울	3,784 (100.0)	1,187 (31.4)	1,586 (41.9)	111 (2.9)	619 (16.4)	86 (2.3)	194 (5.1)
부 산	1,336 (100.0)	414 (31.0)	692 (51.8)	28 (2.1)	125 (9.4)	22 (1.6)	55 (4.1)
대 구	929 (100.0)	350 (37.7)	487 (52.4)	9 (0.9)	50 (5.4)	16 (1.7)	18 (1.9)
인 천	1,045 (100.0)	204 (19.5)	555 (53.1)	19 (1.9)	210 (20.1)	13 (1.2)	44 (4.2)
광 주	567 (100.0)	176 (31.1)	356 (62.7)	6 (1.1)	7 (1.2)	7 (1.3)	14 (2.5)
대 전	583 (100.0)	204 (35.1)	318 (54.6)	9 (1.5)	31 (5.3)	8 (1.4)	13 (2.2)
울 산	423 (100.0)	141 (33.4)	238 (56.1)	6 (1.5)	20 (4.8)	9 (2.1)	9 (2.1)
세 종	75 (100.0)	23 (31.1)	47 (62.4)	1 (1.0)	1 (1.2)	1 (1.1)	2 (3.2)
경 기	4,385 (100.0)	1,139 (26.0)	2,410 (55.0)	111 (2.5)	485 (11.1)	56 (1.3)	183 (4.2)
강 원	606 (100.0)	290 (47.9)	261 (43.1)	16 (2.6)	8 (1.4)	13 (2.1)	18 (2.9)
충 북	602 (100.0)	273 (45.4)	274 (45.5)	13 (2.2)	14 (2.4)	11 (1.9)	16 (2.6)
충 남	796 (100.0)	371 (46.6)	339 (42.6)	16 (2.0)	29 (3.7)	13 (1.7)	27 (3.4)
전 북	717 (100.0)	341 (47.6)	327 (45.6)	12 (1.6)	10 (1.3)	12 (1.6)	16 (2.3)
전 남	721 (100.0)	403 (55.9)	262 (36.3)	11 (1.5)	7 (1.0)	14 (1.9)	24 (3.3)
경 북	1,063 (100.0)	551 (51.9)	402 (37.8)	22 (2.1)	37 (3.5)	20 (1.9)	31 (2.9)
경 남	1,258 (100.0)	558 (44.3)	588 (46.7)	22 (1.7)	31 (2.5)	21 (1.6)	40 (3.2)
제 주	220 (100.0)	111 (50.5)	56 (25.4)	15 (6.7)	21 (9.5)	7 (3.0)	11 (4.9)

2 가구주 연령별 거처 유형

다가구 단독주택은 50대(21.9%), 아파트는 40대(29.3%)의 거주가 많음

○ 일반 단독주택에서 거주하는 가구주 연령대는 70세 이상(34.0%), 다가구 단독주택은 50대(21.9%), 아파트는 40대(29.3%)에서 가장 높음

< 표 49 > 가구주 연령별 거처 유형(2015R)

(단위 : 천 가구, %)

구 분	가구	단독주택			아파트	다세대, 연립	비거주용 건물 내 주택	주택 이외 거처
		일반	다가구	영업겸용				
계	19,111 (100.0)	2,649 (100.0)	3,105 (100.0)	986 (100.0)	9,197 (100.0)	2,133 (100.0)	328 (100.0)	714 (100.0)
20세미만	63 (0.3)	4 (0.1)	31 (1.0)	9 (0.9)	9 (0.1)	4 (0.2)	2 (0.7)	3 (0.5)
20~29세	1,288 (6.7)	71 (2.7)	449 (14.5)	137 (13.9)	313 (3.4)	152 (7.1)	38 (11.7)	127 (17.8)
30~39세	3,279 (17.2)	139 (5.2)	514 (16.6)	182 (18.4)	1,829 (19.9)	401 (18.8)	45 (13.7)	170 (23.8)
40~49세	4,552 (23.8)	319 (12.0)	627 (20.2)	201 (20.3)	2,696 (29.3)	504 (23.6)	62 (18.8)	143 (20.1)
50~59세	4,606 (24.1)	606 (22.9)	680 (21.9)	219 (22.2)	2,340 (25.4)	530 (24.9)	84 (25.7)	147 (20.6)
60~69세	2,827 (14.8)	611 (23.1)	432 (13.9)	139 (14.1)	1,196 (13.0)	315 (14.8)	58 (17.6)	76 (10.6)
70세이상	2,495 (13.1)	899 (34.0)	371 (12.0)	99 (10.0)	814 (8.8)	227 (10.6)	39 (11.8)	47 (6.5)

< 그림 25 > 가구주 연령별 단독주택, 아파트, 다세대·연립 거주 가구 분포(2015R)

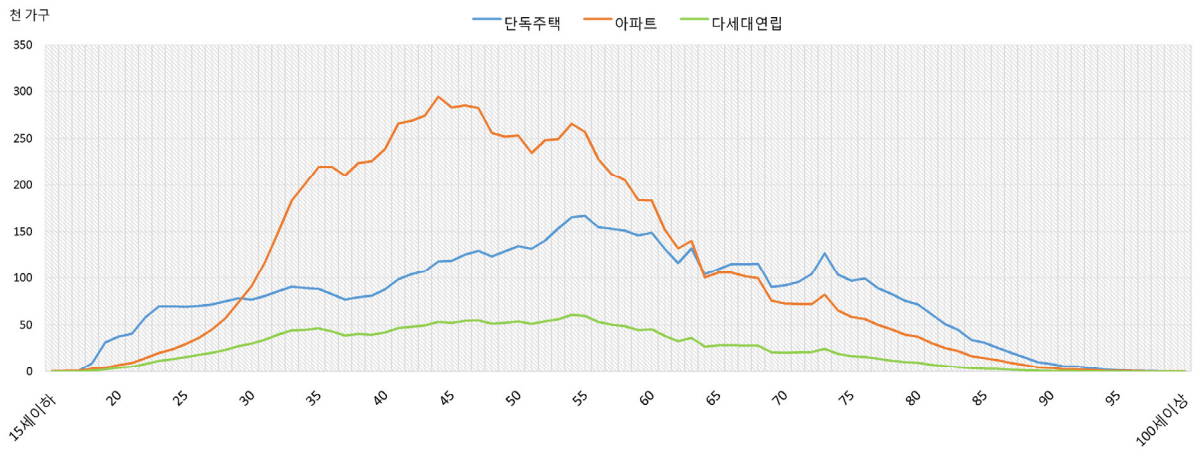

라. 1인가구의 특성

1 1인가구의 규모 및 분포

1인가구 비율은 27.2%로 2010년 23.9%에서 3.3%p 증가

○ 1인가구 비율은 27.2%(5,203천 가구)로 2010년 23.9%에서 3.3%p 증가

- 읍·면 지역의 1인가구 비율은 29.8%로 동지역(26.6%)보다 3.1%p 높음

< 표 50 > 1인가구 규모(1990T~2015R)

(단위 : 천 가구, %)

구 분		1990년T	1995년T	2000년T	2005년T	2010년T	2010년R	2015년R
일반가구 (A)	계	11,355	12,958	14,312	15,887	17,339	17,656	19,111
	읍·면	2,892	2,926	3,082	3,142	3,308	3,364	3,623
	동	8,462	10,032	11,229	12,745	14,031	14,291	15,488
1인가구 (B)	계	1,021	1,642	2,224	3,171	4,142	4,218	5,203
	읍·면	298	457	582	731	898	882	1,078
	동	724	1,186	1,643	2,440	3,244	3,336	4,125
1인가구 비율 (B/A)	전체	9.0	12.7	15.5	20.0	23.9	23.9	27.2
	읍·면	10.3	15.6	18.9	23.3	27.1	26.2	29.8
	동	8.6	11.8	14.6	19.1	23.1	23.3	26.6

< 표 51 > 주요 국가의 1인가구 비율

(단위 : %)

구 분	한국 (2015R)	미국 (2015)	영국 (2015)	일본 (2015)	노르웨이 (2014)
1인가구 비율	27.2	28.0	28.5	32.7	37.9

* 자료출처 : 미국 Census Bureau, 영국 Office of National Statistics(ONS), 일본 Statistics Bureau, 노르웨이 Statistics Norway

○ **지역별 1인가구 비율을 보면 강원이 31.2%로 가장 높고,** 인천이 23.3%로 가장 낮음

- 2010년에 비해 광주(4.6%p)가 가장 높게 증가한 반면, 경기(2.3%p)가 가장 작게 증가함

< 표 52 > 시·도별 1인가구 비율(1990^{T}~2015^{R})

(단위 : %, %p)

구 분	1990년^{T}	1995년^{T}	2000년^{T}	2005년^{T}	2010년^{T}	2010년^{R} (A)	2015년^{R} (B)	증감 (B-A)
전 국	9.0	12.7	15.5	20.0	23.9	23.9	27.2	3.3
서 울	9.1	12.9	16.3	20.4	24.4	25.7	29.5	3.8
부 산	7.8	10.7	13.8	18.8	23.4	22.6	27.1	4.5
대 구	10.0	11.8	14.2	18.2	22.2	21.5	25.8	4.3
인 천	7.9	10.3	13.0	17.2	20.8	20.7	23.3	2.6
광 주	8.1	12.1	14.7	19.0	23.7	24.3	28.8	4.6
대 전	7.8	11.5	15.2	20.6	25.3	24.7	29.1	4.4
울 산	-	-	13.9	17.1	20.7	20.6	24.5	3.9
세 종	-	-	-	-	-	-	29.1	-
경 기	8.1	10.6	12.6	16.9	20.3	21.1	23.4	2.3
강 원	9.7	15.0	18.8	23.5	27.9	27.2	31.2	4.1
충 북	8.1	13.2	17.1	22.7	26.9	25.9	28.8	2.9
충 남	6.6	12.9	17.2	22.6	27.0	26.8	29.5	2.7
전 북	8.6	14.1	17.4	22.1	26.5	25.7	29.8	4.1
전 남	8.9	16.3	19.7	24.6	28.9	27.0	30.4	3.3
경 북	12.3	15.9	18.5	23.9	28.8	27.1	30.4	3.3
경 남	10.0	13.8	17.1	21.4	24.9	24.0	27.6	3.5
제 주	12.7	15.8	16.6	21.5	24.0	22.8	26.5	3.7

○ 1인가구 중 여자비율이 높은 시도는 전남(55.9%), 부산(54.5%), 경북(53.6%)순이며, 울산(43.0%)이 가장 낮음

< 표 53 > 시·도별 1인가구 현황(2010R, 2015R)

(단위 : 천 가구, %)

구 분	2010년R				2015년R			
	1인가구			여자 비율	1인가구			여자 비율
		남자	여자			남자	여자	
전 국	4,218	2,094	2,124	50.4	5,203	2,593	2,610	50.2
서 울	936	467	470	50.2	1,116	544	572	51.2
부 산	283	128	155	54.7	362	165	197	54.5
대 구	188	87	101	53.6	240	112	127	53.2
인 천	194	103	90	46.6	244	129	115	47.0
광 주	127	65	62	48.9	164	83	80	49.1
대 전	133	69	64	48.2	169	87	82	48.6
울 산	78	43	35	44.7	104	59	45	43.0
세 종	-	-	-	-	22	12	10	46.5
경 기	834	453	380	45.6	1,026	556	470	45.8
강 원	152	75	77	50.8	189	97	93	48.9
충 북	145	72	73	50.5	174	87	87	50.0
충 남	203	103	101	49.5	235	119	115	49.1
전 북	172	78	93	54.3	214	100	114	53.2
전 남	184	78	106	57.6	219	96	122	55.9
경 북	270	123	147	54.4	323	150	173	53.6
경 남	278	130	148	53.3	347	167	179	51.7
제 주	43	20	23	53.3	58	29	30	50.5

○ 1인가구 비율이 높은 시·군·구는 인천 옹진군(46.3%), 서울 관악구(43.9%), 강원 화천군(43.2%)순이며, 반면 경기 남양주시(17.3%)가 가장 낮고, 그 다음으로 울산 북구(18.3%) 순으로 낮음

< 표 54 > 1인가구 비율 상위·하위 시군구(2015[R])

(단위 : 천 가구, %)

구분	순 위	시 군 구	일반가구	1인가구	비율
상위	1	인천 옹진군	9	4	46.3
	2	서울 관악구	229	100	43.9
	3	강원 화천군	11	5	43.2
	4	강원 고성군	12	5	40.8
	5	부산 중구	21	8	40.7
	6	경북 울릉군	4	2	39.3
	7	경남 의령군	12	5	39.0
	8	광주 동구	44	17	38.6
	9	전남 곡성군	12	5	38.2
	10	서울 중구	51	19	37.4
하위	225	경기 과천시	23	4	19.2
	226	충남 계룡시	14	3	19.1
	227	경기 의왕시	53	10	19.0
	228	울산 북구	64	12	18.3
	229	경기 남양주시	215	37	17.3

< 그림 26 > 1인가구 비율(1985^{T}~2015^{R})

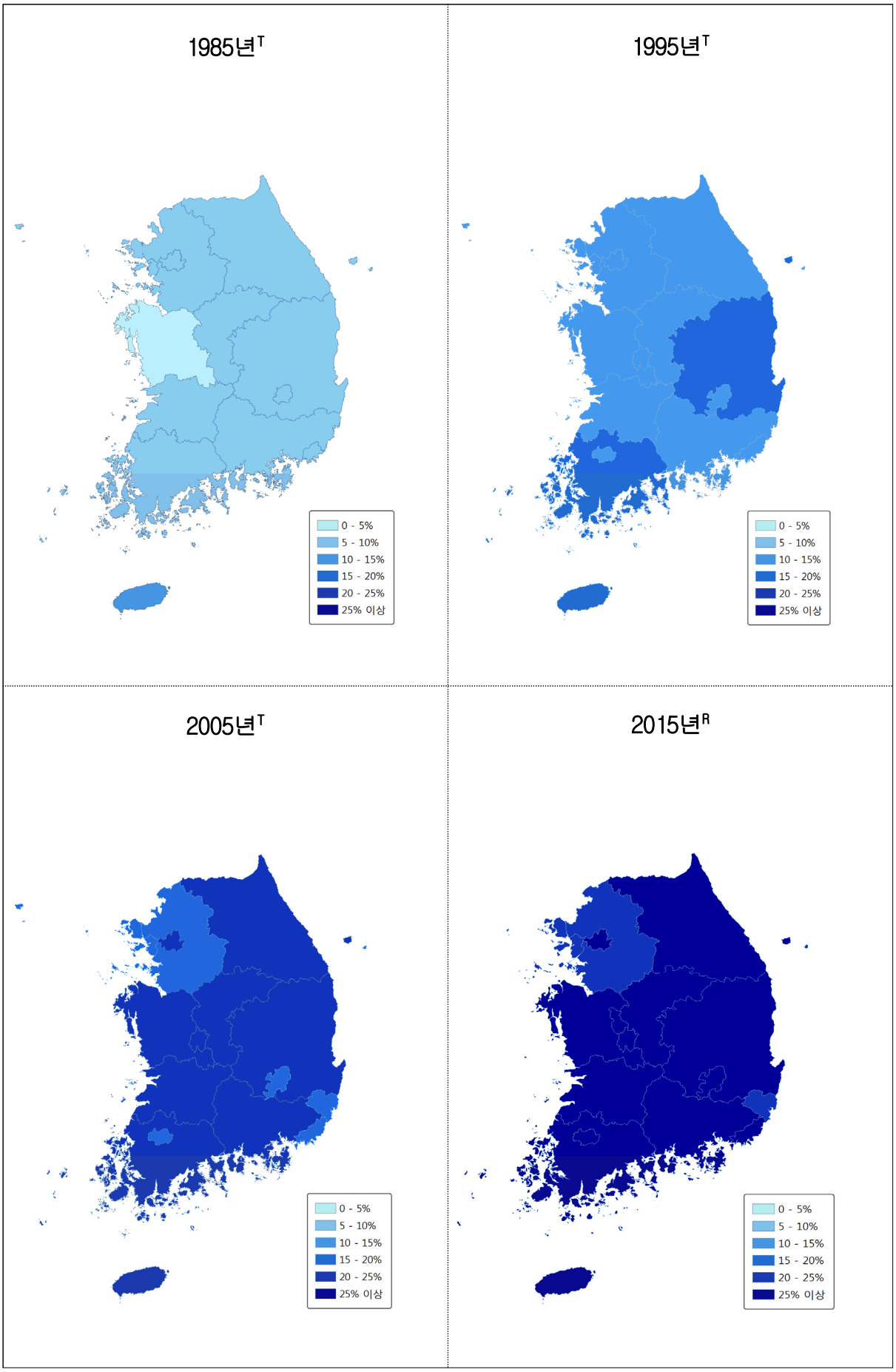

② 1인가구 가구주의 성 및 연령

1인가구의 18.3%는 30대의 청년층

○ 연령계층별로 1인가구는 30대가 18.3%, 70세이상 17.5%, 20대 17.0% 순으로 높으며, 성별로는 여자가 50.2%(2,610천 가구)이며, 남성은 30대, 여성은 70세이상 연령대에서 비율이 높음

< 표 55 > 성별 1인가구의 연령 (2010R, 2015R)

(단위 : 천 가구, %)

구 분	2010년R				2015년R			
	일반가구	1인가구			일반가구	1인가구		
			남자	여자			남자	여자
합 계	17,656	4,218	2,094	2,124	19,111	5,203	2,593	2,610
	(100.0)	(100.0)	(100.0)	(100.0)	(100.0)	(100.0)	(100.0)	(100.0)
20세미만	89	79	41	38	63	58	28	30
	(0.5)	(1.9)	(2.0)	(1.8)	(0.3)	(1.1)	(1.1)	(1.1)
20~29세	1,405	845	467	378	1,288	887	485	402
	(8.0)	(20.0)	(22.3)	(17.8)	(6.7)	(17.0)	(18.7)	(15.4)
30~39세	3,556	860	564	296	3,279	953	610	343
	(20.1)	(20.4)	(26.9)	(13.9)	(17.2)	(18.3)	(23.5)	(13.1)
40~49세	4,604	694	434	260	4,552	850	542	308
	(26.1)	(16.5)	(20.7)	(12.2)	(23.8)	(16.3)	(20.9)	(11.8)
50~59세	3,833	601	305	296	4,606	878	478	400
	(21.7)	(14.2)	(14.6)	(13.9)	(24.1)	(16.9)	(18.4)	(15.3)
60~69세	2,342	493	162	331	2,827	668	262	407
	(13.3)	(11.7)	(7.7)	(15.6)	(14.8)	(12.8)	(10.1)	(15.6)
70세이상	1,827	646	121	525	2,495	910	189	721
	(10.3)	(15.3)	(5.8)	(24.7)	(13.1)	(17.5)	(7.3)	(27.6)

○ 1인가구는 읍·면지역에 20.7%(1,078천 가구)가 거주하며, 동지역에 79.3%(4,125천 가구) 거주

- 읍·면지역은 70세 이상(32.1%), 동지역에서는 30대(20.3%)에서 비중이 높음

< 표 56 > 지역별 1인가구의 연령(2010R, 2015R)

(단위 : 천 가구, %)

구 분	2010년R			2015년R		
	1인가구	읍면부	동부	1인가구	읍면부	동부
합 계	4,218 (100.0)	882 (100.0)	3,336 (100.0)	5,203 (100.0)	1,078 (100.0)	4,125 (100.0)
20세미만	79 (1.9)	13 (1.5)	66 (2.0)	58 (1.1)	9 (0.8)	49 (1.2)
20~29세	845 (20.0)	94 (10.6)	752 (22.5)	887 (17.0)	113 (10.5)	774 (18.8)
30~39세	860 (20.4)	103 (11.6)	757 (22.7)	953 (18.3)	116 (10.8)	837 (20.3)
40~49세	694 (16.5)	118 (13.4)	576 (17.3)	850 (16.3)	139 (12.9)	711 (17.2)
50~59세	601 (14.2)	132 (15.0)	468 (14.0)	878 (16.9)	188 (17.4)	689 (16.7)
60~69세	493 (11.7)	146 (16.6)	346 (10.4)	668 (12.8)	167 (15.5)	501 (12.1)
70세이상	646 (15.3)	276 (31.3)	370 (11.1)	910 (17.5)	346 (32.1)	564 (13.7)

< 그림 27 > 연령별 1인가구 비율(2010R, 2015R)

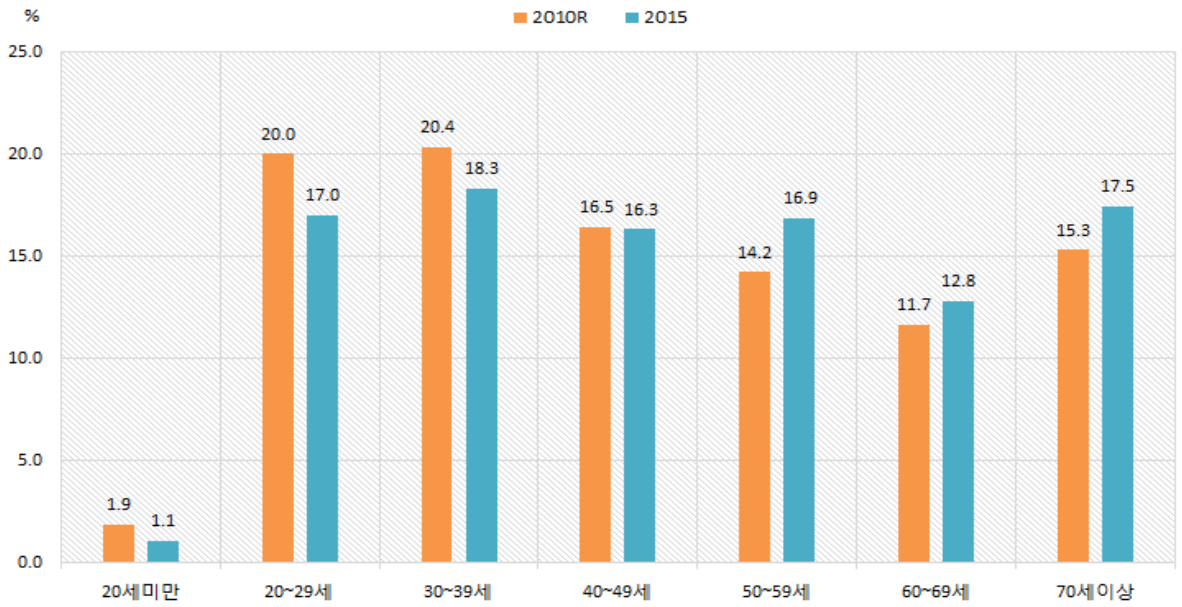

3 1인가구의 주거실태

1인가구는 주로 단독주택에서 거주(52.1%)

○ 1인가구는 주로 단독주택에서 거주(52.1%)함

- 특히 20세 미만에서 단독주택 거주비율이 71.7%로 높음

< 표 57 > 1인가구의 연령별 주거유형(2015R)

(단위 : 천 가구, %)

구 분		계	20세 미만	20~29세	30~39세	40~49세	50~59세	60~69세	70세 이상
합 계		5,203	58	887	953	850	878	668	910
		(100.0)	(100.0)	(100.0)	(100.0)	(100.0)	(100.0)	(100.0)	(100.0)
주거유형	단독주택	2,711	42	520	423	398	444	340	545
		(52.1)	(71.7)	(58.6)	(44.4)	(46.8)	(50.6)	(50.9)	(59.9)
	아파트	1,434	7	139	278	266	265	218	259
		(27.5)	(12.7)	(15.7)	(29.2)	(31.4)	(30.2)	(32.6)	(28.5)
	연립	85	0	10	14	13	16	15	18
		(1.6)	(0.8)	(1.1)	(1.4)	(1.5)	(1.8)	(2.2)	(2.0)
	다세대	433	3	81	101	74	67	52	54
		(8.3)	(5.5)	(9.2)	(10.6)	(8.7)	(7.7)	(7.8)	(5.9)
	비거주용 건물내주택	121	2	31	23	20	21	13	10
		(2.3)	(3.8)	(3.5)	(2.5)	(2.3)	(2.4)	(1.9)	(1.1)
	주택이외 거처	420	3	106	113	79	65	31	24
		(8.1)	(5.5)	(11.9)	(11.9)	(9.2)	(7.4)	(4.6)	(2.6)

3. 다문화가구의 특성

가. 다문화가구의 규모 및 분포

다문화가구는 299천 가구로 전체 가구의 1.6%를 차지

* 다문화가구란 귀화의 방법으로 국적을 취득한 자 또는 외국인이 한국인(귀화자 포함) 배우자와의 혼인으로 이루어진 가구 또는 그 자녀가 포함된 가구

❍ **다문화가구는 299천 가구로 일반가구 19,111천 가구의 1.6%를 차지**

- 가구구성별로, 내국인(출생)+외국인(결혼이민자)으로 이루어진 가구가 107천 가구(35.8%)이며, 내국인(출생)+내국인(귀화)으로 이루어진 가구가 78천 가구(26.0%), 내국인(귀화)만 포함된 가구는 41천 가구(13.7%)임

< 표 58 > 다문화가구 구성별 다문화가구 및 가구원(2015R)

(단위 : 천 가구, %, 천명)

구 분	가구		가구원		
		구성비		남자	여자
합 계	299	100.0	888	419	468
내국인(귀화)[1]	41	13.7	63	21	42
내국인(출생)+내국인(귀화)	78	26.0	281	136	145
내국인(출생)+외국인(결혼이민자)[2]	107	35.8	349	170	179
내국인(출생)+다문화자녀[3]	38	12.7	121	65	56
내국인(귀화)+외국인(결혼이민자)	10	3.5	30	14	15
기타[4]	25	8.3	44	13	32

1) 내국인(귀화) : 국적법상 귀화에 의한 국적취득자로 현재 대한민국 국민인 자
2) 외국인(결혼이민자) : 내국인(귀화자 포함)과 결혼한 외국인
3) 내국인(출생)+다문화자녀 : 내국인(출생) 가구주와 다문화자녀가 같이 생활하는 가구
4) 기타가구 : 결혼이민자+기타외국인, 결혼이민자+다문화자녀 등 그 외 다문화 가구

< 표 59 > 일반가구와 다문화가구의 거처유형 비교(2015R)

(단위 : %)

구 분	단독	아파트	연립	다세대	비거주용 건물내주택	주택이외 거처
일반가구	35.3	48.1	2.2	8.9	1.7	3.7
다문화가구	44.5	36.0	2.5	12.3	1.7	3.1

나. 다문화 대상자의 규모 및 분포

○ **다문화 가구원 중 다문화 대상자(결혼이민자, 귀화자)**는 292천명으로 결혼이민자는 143천명, 귀화자는 149천명으로 나타남

○ 지역별로 다문화 대상자는 경기(29.4%)와 서울(23.1%)에 주로 거주

- 결혼이민자, 귀화자 모두 지역별로 비슷한 분포를 나타냄

< 표 60 > 시·도별 다문화 대상자 분포(2015[R])

(단위 : 명, %)

구 분	다문화 대상자		외국인(결혼이민자)		내국인(귀화)	
		구성비		구성비		구성비
전 국	292,030	100.0	143,206	100.0	148,824	100.0
서 울	67,536	23.1	27,239	19.0	40,297	27.1
부 산	11,300	3.9	6,471	4.5	4,829	3.2
대 구	7,617	2.6	4,435	3.1	3,182	2.1
인 천	18,421	6.3	8,676	6.1	9,745	6.5
광 주	5,565	1.9	3,128	2.2	2,437	1.6
대 전	5,561	1.9	3,332	2.3	2,229	1.5
울 산	5,734	2.0	3,029	2.1	2,705	1.8
세 종	855	0.3	490	0.3	365	0.2
경 기	85,714	29.4	39,424	27.5	46,290	31.1
강 원	6,522	2.2	3,646	2.5	2,876	1.9
충 북	8,814	3.0	4,642	3.2	4,172	2.8
충 남	13,913	4.8	7,774	5.4	6,139	4.1
전 북	10,170	3.5	5,689	4.0	4,481	3.0
전 남	11,385	3.9	6,681	4.7	4,704	3.2
경 북	12,859	4.4	7,322	5.1	5,537	3.7
경 남	16,632	5.7	9,116	6.4	7,516	5.1
제 주	3,432	1.2	2,112	1.5	1,320	0.9

○ 국적별로 다문화 대상자는 중국(한국계)가 103천명(35.1%), 베트남 61천명(21.1%), 중국 59천명(20.3%) 순으로 많음

- **결혼이민자는 베트남 국적의 외국인이 39천명(26.9%)**으로 가장 많고, 중국 30천명(20.9%), 중국(한국계) 28천명(19.8%) 순임

- **귀화자의 경우 이전국적이 중국(한국계)인 내국인이 74천명(49.8%)**으로 가장 많고, 중국 29천명(19.7%), 베트남 23천명(15.4%) 순임

< 표 61 > 국적별 다문화 대상자 분포(2015[R])

(단위 : 명, %)

구 분	다문화 대상자		외국인(결혼이민자)		내국인(귀화)	
		구성비		구성비		구성비
계	292,030	100.0	143,206	100.0	148,824	100.0
중 국	59,195	20.3	29,945	20.9	29,250	19.7
중국(한국계)	102,575	35.1	28,422	19.8	74,153	49.8
대 만	4,261	1.5	1,809	1.3	2,452	1.6
미 국	5,268	1.8	3,186	2.2	2,082	1.4
일 본	11,321	3.9	10,434	7.3	887	0.6
필 리 핀	17,444	6.0	10,153	7.1	7,291	4.9
인도네시아	737	0.3	592	0.4	145	0.1
태 국	3,047	1.0	2,400	1.7	647	0.4
베 트 남	61,488	21.1	38,538	26.9	22,950	15.4
방글라데시	591	0.2	337	0.2	254	0.2
몽 골	3,227	1.1	2,103	1.5	1,124	0.8
우즈베키스탄	2,355	0.8	1,750	1.2	605	0.4
러 시 아	1,523	0.5	953	0.7	570	0.4
파 키 스 탄	1,220	0.4	758	0.5	462	0.3
캄 보 디 아	6,821	2.3	4,456	3.1	2,365	1.6
네 팔	1,354	0.5	1,051	0.7	303	0.2
스 리 랑 카	355	0.1	308	0.2	47	0.0
미 얀 마	209	0.1	131	0.1	78	0.1
캐 나 다	1,289	0.4	1,120	0.8	169	0.1
기 타	7,750	2.7	4,760	3.3	2,990	2.0

Ⅲ. 「주택」부문 집계 결과

1. 주택의 규모 및 분포

가. 주택의 규모

2015. 11. 1. 기준 총 주택은 16,367천 호

❍ **2015. 11. 1. 현재 우리나라의 총조사 주택(빈집 포함)**은 16,367,006호로 2010년 14,748,199호에 비해 1,618,807호(11.0%) 증가

- 단독주택은 3,973,961호로 2010년 보다 69,108호(-1.7%) 감소함
- 공동주택은 12,189,501호로 2010년 보다 1,699,781호(16.2%) 증가함
- 비거주용 건물내주택은 203,544호로 2010년 보다 11,866호(-5.5%) 감소함

< 표 62 > 총조사 주택의 규모(2010R, 2015R)

(단위 : 호, %)

구 분	2010년R(A)		2015년R(B)		증감(B-A)	
		구성비		구성비		증감률
총 주택	14,748,199	100.0	16,367,006	100.0	1,618,807	11.0
단독 주택	4,043,069	27.4	3,973,961	24.3	-69,108	-1.7
일반단독	2,818,571	19.1	2,714,279	16.6	-104,292	-3.7
다가구단독	867,382	5.9	865,154	5.3	-2,228	-0.3
영업겸용단독	357,116	2.4	394,528	2.4	37,412	10.5
공동 주택	10,489,720	71.1	12,189,501	74.5	1,699,781	16.2
아파트	8,544,405	57.9	9,806,062	59.9	1,261,657	14.8
연립주택	451,265	3.1	485,349	3.0	34,084	7.6
다세대주택	1,494,050	10.1	1,898,090	11.6	404,040	27.0
비거주용 건물내주택	215,410	1.5	203,544	1.2	-11,866	-5.5

* 단독주택은 일반단독, 다가구단독, 영업겸용 단독주택으로 구분
* 공동주택은 아파트, 연립주택, 다세대주택으로 구분
* 비거주용 건물내주택은 주거용면적보다 영업용면적이 넓은 주택

○ 빈집을 제외한 주택은 15,298천 호로 2010년 13,930천 호보다 1,368천호 증가

- 빈집은 1,069천 호로 2010년 819천 호보다 250천 호 증가

< 표 63 > 총조사 주택 규모(1990^{T}~2015^{R})

(단위 : 천 호, %)

조사연도	1990년^{T}	1995년^{T}	2000년^{T}	2005년^{T}	2010년^{T}	2010년^{R}	2015년^{R}
총 주택	7,357	9,570	11,472	13,223	14,677	14,748	16,367
주 택	7,160	9,205	10,959	12,495	13,884	13,930	15,298
빈 집	197	365	513	728	794	819	1,069
증감	1,086	2,213	1,902	1,751	1,454	-	1,619
증감률	17.3	30.1	19.9	15.3	11.0	-	11.0
연평균 증감률	3.2	5.4	3.7	2.9	2.1	-	2.1

< 그림 28 > 총조사 주택 및 증감률(1990^{T}~2015^{R})

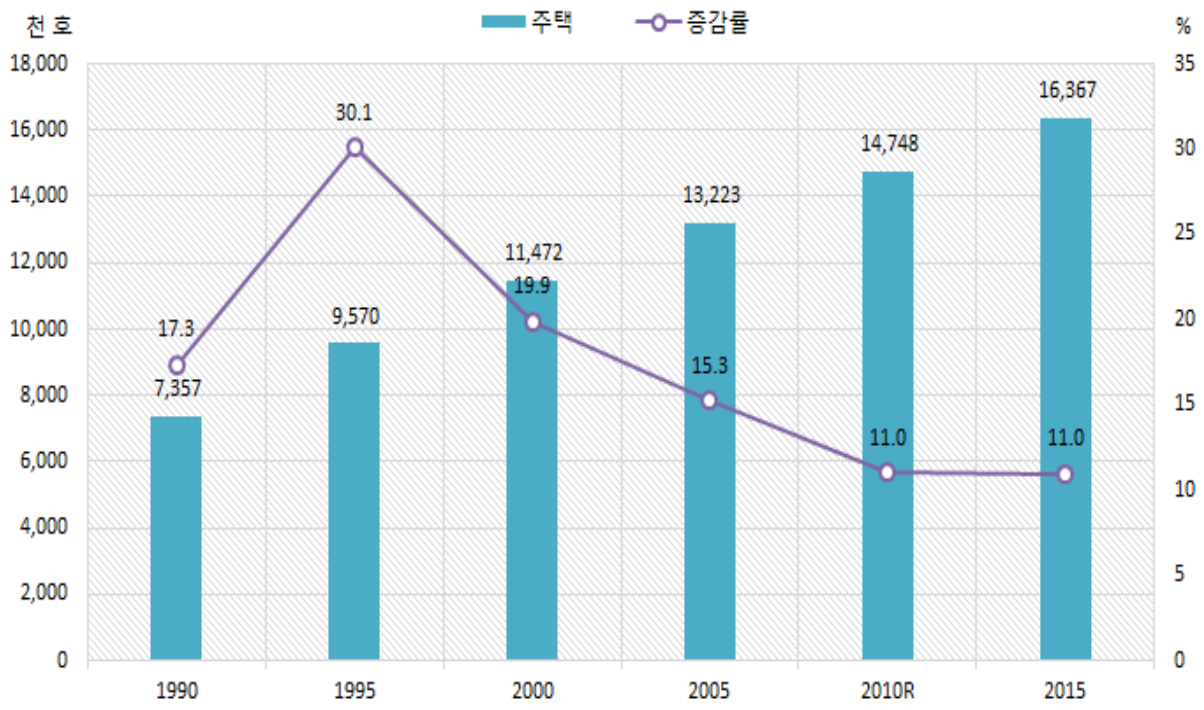

○ 우리나라 인구 1천명당 주택수는 320.5호로 2010년 296.7호보다 23.8호 증가

< 표 64 > 주요 국가의 인구 1천명당 주택수

(단위 : 호)

	한국		미국 (2015)	영국 (2014)	일본 (2013)
	2010R	2015R			
1천명당 주택수	296.7	320.5	419.4	434.6	476.3

* 자료출처 : 미국 Census Bureau, 영국 Office of National Statistics(ONS), 일본 Statistics Bureau

○ 빈집을 포함한 주택 중 아파트는 9,806천 호(59.9%)로 2010년 8,544천 호(57.9%)에 비해 1,262천 호(2.0%p) 증가

< 표 65 > 주택의 유형(1995T~2015R)

(단위 : 천 호, %)

조사연도	1995년T	2000년T	2005년T	2010년T	2010년R	2015년R
주택 (빈집포함)	9,570 (100.0)	11,472 (100.0)	13,223 (100.0)	14,677 (100.0)	14,748 (100.0)	16,367 (100.0)
단독주택	4,490 (46.9)	4,269 (37.2)	4,264 (32.2)	4,089 (27.9)	4,043 (27.4)	3,974 (24.3)
아파트	3,610 (37.7)	5,480 (47.8)	6,963 (52.7)	8,576 (58.4)	8,544 (57.9)	9,806 (59.9)
연립/다세대	1,122 (11.7)	1,322 (11.5)	1,788 (13.5)	1,851 (12.6)	1,945 (13.2)	2,383 (14.6)
비거주용건물내주택	348 (3.6)	401 (3.5)	209 (1.6)	161 (1.1)	215 (1.5)	204 (1.2)

< 그림 29 > 주택의 유형 추이(1995T~2015R)

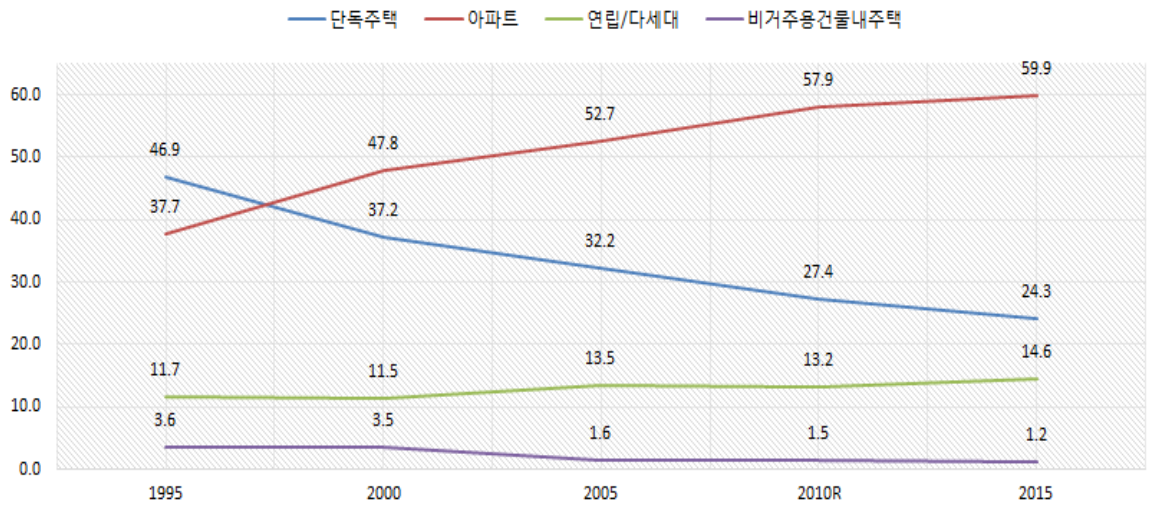

나. 지역별 주택의 분포

수도권에 전체 주택의 45.4%(7,429천 호)가 분포

○ **수도권(서울, 인천, 경기)에는 7,429천 호(전체 주택의 45.4%)**의 주택이 있으며, 2010년 보다는 836천 호(12.7%)가 증가

- 경기가 3,694천 호로 가장 많고, 서울(2,793천 호), 부산(1,164천 호), 경남(1,135천 호) 순임

- 가장 많이 증가한 시도는 경기도로 470천 호가 증가하였으며, 서울 250천 호, 부산 126천 호 순으로 주택이 증가함

○ 지난 5년간 시·도별 주택 증감률은 **제주가 20.8%로 가장 높고**, 충남이 4.9%로 가장 낮음

- 증감률이 높은 시도는 제주(20.8%), 경기(14.6%), 인천(14.2%) 순이고, 낮은 시도는 충남(4.9%), 강원(6.3%), 전북(6.4%) 순임.

< 그림 30 > 2015년R/2010년R 시·도별 주택 증감률

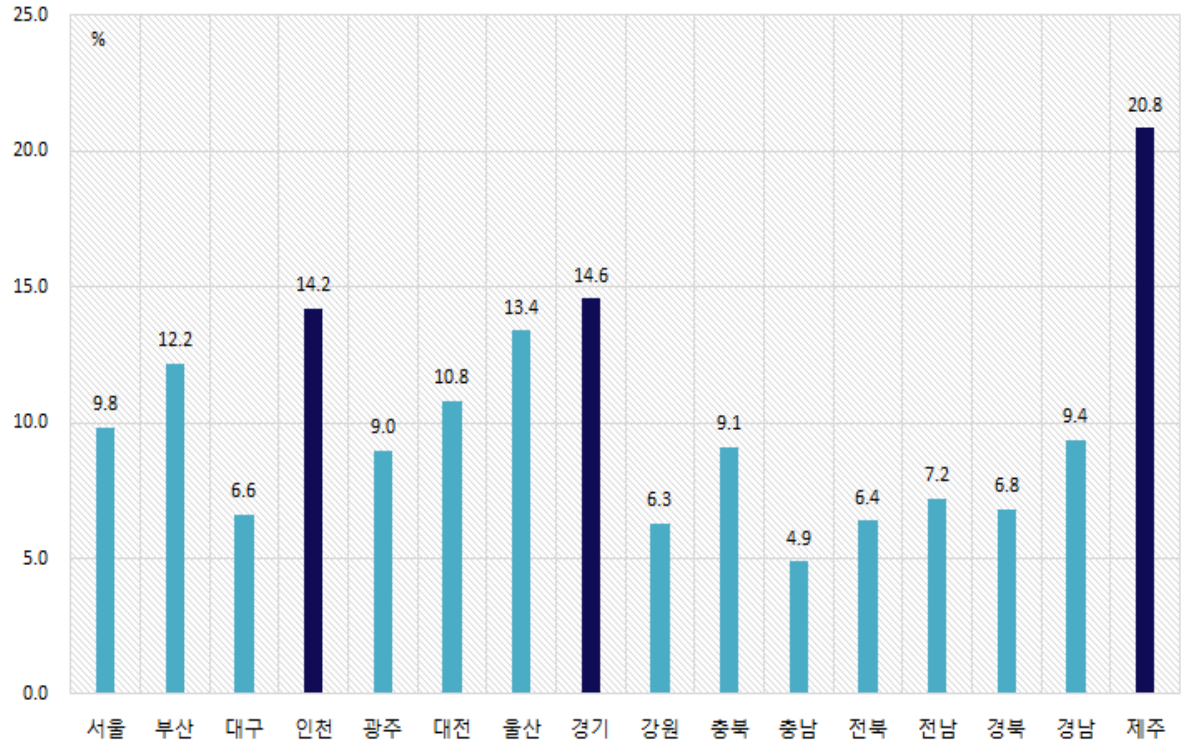

< 표 66 > 시·도별 주택 분포(2010R, 2015R)

(단위 : 천 호, %)

구 분	2010년R(A)		2015년R(B)		증감(B-A)	
		구성비		구성비		증감률
전 국	14,748	100.0	16,367	100.0	1,619	11.0
읍 부	1,459	9.9	1,615	9.9	156	10.7
면 부	1,956	13.3	1,982	12.1	27	1.4
동 부	11,333	76.8	12,770	78.0	1,437	12.7
수 도 권	6,593	44.7	7,429	45.4	836	12.7
특·광역시	6,284	42.6	7,032	43.0	748	11.9
서 울	2,544	17.2	2,793	17.1	250	9.8
부 산	1,038	7.0	1,164	7.1	126	12.2
대 구	692	4.7	738	4.5	46	6.6
인 천	825	5.6	942	5.8	117	14.2
광 주	446	3.0	487	3.0	40	9.0
대 전	423	2.9	469	2.9	46	10.8
울 산	315	2.1	358	2.2	42	13.4
세 종	-	-	81	0.5	-	-
도 지 역	8,464	57.4	9,335	57.0	871	10.3
경 기	3,224	21.9	3,694	22.6	470	14.6
강 원	536	3.6	570	3.5	34	6.3
충 북	510	3.5	557	3.4	47	9.1
충 남	719	4.9	754	4.6	35	4.9
전 북	646	4.4	687	4.2	41	6.4
전 남	697	4.7	748	4.6	50	7.2
경 북	932	6.3	995	6.1	63	6.8
경 남	1,038	7.0	1,135	6.9	97	9.4
제 주	162	1.1	195	1.2	34	20.8

○ 아파트 비중이 높은 시·도는 광주로 77.4%이며, 다음이 세종 76.8%, 대전 72.1%, 울산 70.7% 순이며, 제주가 32.0%로 가장 낮음

< 표 67 > 시·도별 주택 유형(2015R)

(단위 : 천 호, %)

구 분	주택	단독주택	아파트	연립주택	다세대 주택	비거주용 건물내주택
전 국	16,367 (100.0)	3,974 (24.3)	9,806 (59.9)	485 (3.0)	1,898 (11.6)	204 (1.2)
서 울	2,793 (100.0)	355 (12.7)	1,637 (58.6)	117 (4.2)	654 (23.4)	30 (1.1)
부 산	1,164 (100.0)	226 (19.4)	738 (63.4)	32 (2.8)	154 (13.2)	14 (1.2)
대 구	738 (100.0)	156 (21.1)	509 (69.0)	9 (1.3)	53 (7.2)	11 (1.5)
인 천	942 (100.0)	103 (10.9)	577 (61.3)	22 (2.3)	232 (24.7)	8 (0.9)
광 주	487 (100.0)	88 (18.2)	377 (77.4)	7 (1.5)	9 (1.8)	5 (1.1)
대 전	469 (100.0)	81 (17.3)	338 (72.1)	10 (2.1)	34 (7.3)	5 (1.1)
울 산	358 (100.0)	66 (18.5)	253 (70.7)	8 (2.1)	25 (6.9)	6 (1.8)
세 종	81 (100.0)	16 (19.3)	62 (76.8)	1 (1.2)	1 (1.8)	1 (0.8)
경 기	3,694 (100.0)	498 (13.5)	2,502 (67.7)	122 (3.3)	539 (14.6)	32 (0.9)
강 원	570 (100.0)	231 (40.5)	297 (52.1)	20 (3.6)	11 (1.9)	11 (1.9)
충 북	557 (100.0)	205 (36.7)	308 (55.4)	16 (2.9)	18 (3.3)	10 (1.7)
충 남	754 (100.0)	304 (40.3)	382 (50.7)	20 (2.7)	37 (4.9)	11 (1.4)
전 북	687 (100.0)	283 (41.2)	365 (53.1)	15 (2.2)	14 (2.1)	10 (1.5)
전 남	748 (100.0)	405 (54.2)	307 (41.0)	14 (1.9)	10 (1.3)	12 (1.6)
경 북	995 (100.0)	457 (45.9)	449 (45.1)	28 (2.8)	45 (4.5)	17 (1.7)
경 남	1,135 (100.0)	416 (36.7)	642 (56.5)	25 (2.2)	36 (3.1)	16 (1.4)
제 주	195 (100.0)	84 (42.8)	63 (32.0)	19 (9.6)	26 (13.1)	5 (2.4)

< 그림 31 > 아파트 비율(1985^{T}~2015^{R})

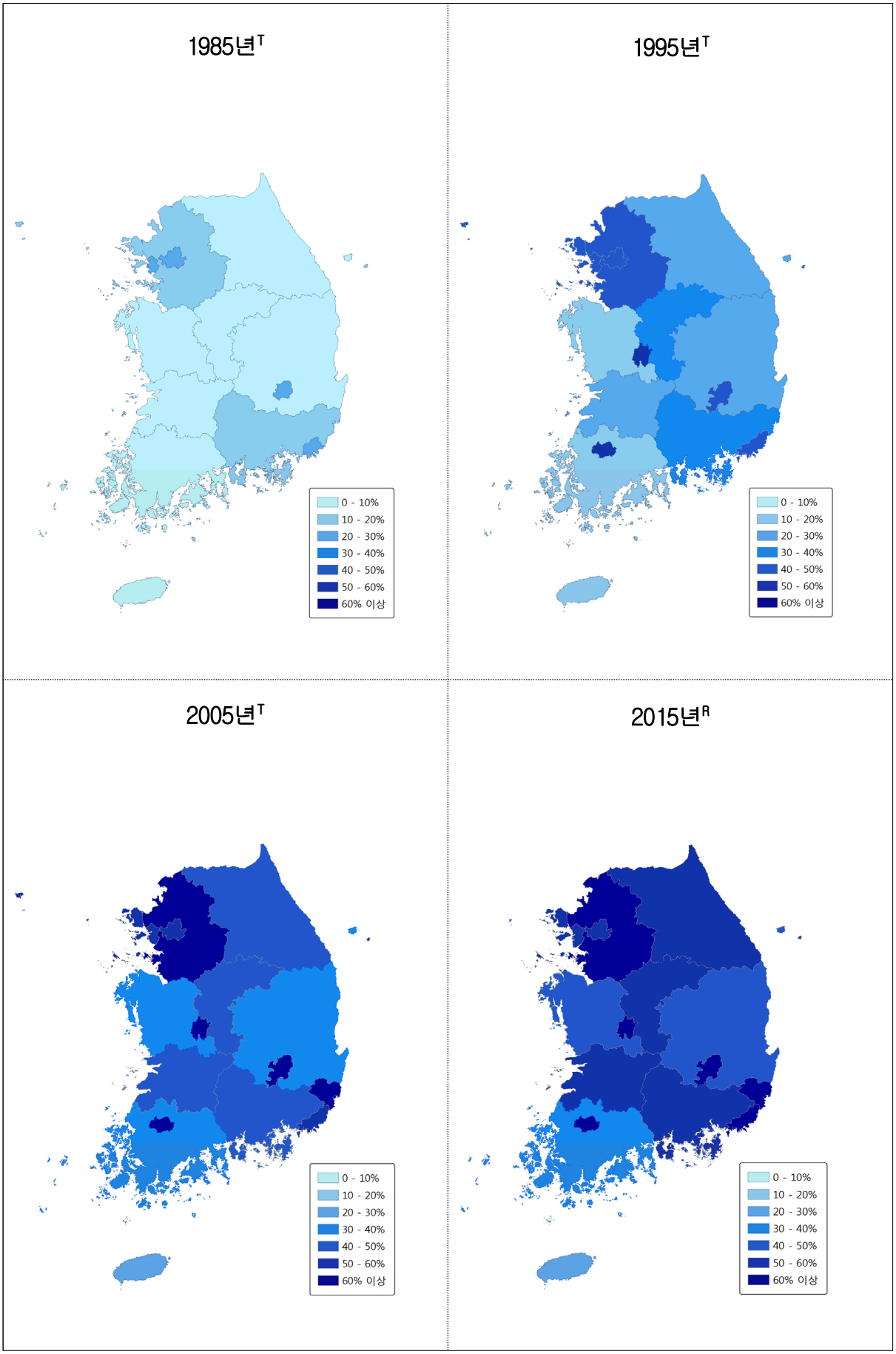

○ 수도권은 비수도권보다 다세대주택 비율이, 비수도권은 수도권에 비해 단독주택 비율이 상대적으로 높음

< 표 68 > 수도권/비수도권 주택 유형(2010R, 2015R)

(단위 : 천 호, %)

구 분	2010년R			2015년R		
	계	수도권	비수도권	계	수도권	비수도권
합 계	14,748 (100.0)	6,593 (100.0)	8,156 (100.0)	16,367 (100.0)	7,429 (100.0)	8,938 (100.0)
단독주택	4,043 (27.4)	997 (15.1)	3,046 (37.4)	3,974 (24.3)	956 (12.9)	3,018 (33.8)
아파트	8,544 (57.9)	4,145 (62.9)	4,399 (53.9)	9,806 (59.9)	4,716 (63.5)	5,090 (56.9)
연립주택	451 (3.1)	256 (3.9)	195 (2.4)	485 (3.0)	261 (3.5)	225 (2.5)
다세대주택	1,494 (10.1)	1,118 (17.0)	376 (4.6)	1,898 (11.6)	1,426 (19.2)	472 (5.3)
비거주용 건물내주택	215 (1.5)	76 (1.2)	139 (1.7)	204 (1.2)	70 (0.9)	134 (1.5)

< 그림 32 > 수도권/비수도권 주택 유형(2015R)

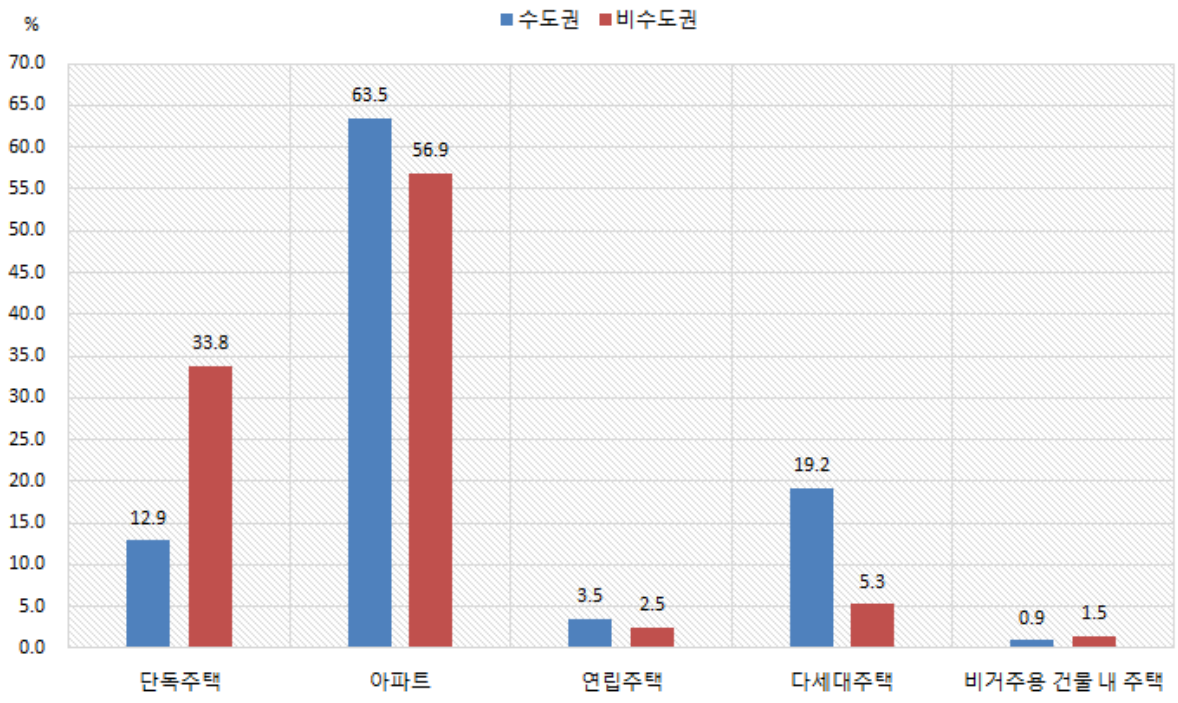

2. 주택의 특성

가. 건물 연면적

국민주택 규모인 85㎡가 속하는 60㎡초과~100㎡이하 구간의 주택 비율이 전체의 39.3%임

○ 주택의 연면적을 보면 「60㎡ 초과 ~ 100㎡ 이하」가 39.3%로 비중이 제일 높음

- 2010년과 비교하면 「60㎡ 초과 ~ 100㎡ 이하」가 38.7%에서 39.3%로 0.6%p 증가함

< 표 69 > 주택의 연면적(2010R, 2015R)

(단위 : 천 호, %)

구 분		주택	단독주택	아파트	연립주택	다세대 주택	비거주용 건물내주택
2010년R	계	14,748 (100.0)	4,043 (100.0)	8,544 (100.0)	451 (100.0)	1,494 (100.0)	215 (100.0)
	40㎡이하	1,745 (11.8)	513 (12.7)	755 (8.8)	33 (7.3)	423 (28.3)	22 (10.1)
	40㎡초과 ~ 60㎡이하	4,606 (31.2)	740 (18.3)	3,001 (35.1)	191 (42.3)	649 (43.5)	25 (11.7)
	60㎡초과 ~ 100㎡이하	5,711 (38.7)	1,449 (35.8)	3,595 (42.1)	191 (42.4)	407 (27.2)	70 (32.4)
	100㎡초과 ~ 165㎡이하	1,961 (13.3)	733 (18.1)	1,120 (13.1)	27 (6.0)	14 (0.9)	67 (31.2)
	165㎡초과	725 (4.9)	609 (15.1)	74 (0.9)	9 (2.0)	1 (0.1)	31 (14.6)
2015년R	계	16,367 (100.0)	3,974 (100.0)	9,806 (100.0)	485 (100.0)	1,898 (100.0)	204 (100.0)
	40㎡이하	2,070 (12.6)	449 (11.3)	935 (9.5)	45 (9.4)	623 (32.8)	18 (8.7)
	40㎡초과 ~ 60㎡이하	4,925 (30.1)	671 (16.9)	3,245 (33.1)	199 (41.0)	788 (41.5)	22 (10.9)
	60㎡초과 ~ 100㎡이하	6,435 (39.3)	1,446 (36.4)	4,250 (43.3)	203 (41.8)	472 (24.9)	65 (31.9)
	100㎡초과 ~ 165㎡이하	2,134 (13.0)	729 (18.3)	1,296 (13.2)	29 (5.9)	14 (0.7)	67 (32.9)
	165㎡초과	803 (4.9)	680 (17.1)	80 (0.8)	10 (2.0)	1 (0.1)	32 (15.6)

나. 대지면적(단독주택)

단독주택의 대지면적은 100㎡초과~ 200㎡이하가 29.0%

○ 단독주택의 대지면적을 보면 「100㎡ 초과 ~ 200㎡이하」가 29.0%로 비중이 가장 높음

- 2010년과 비교하면 대지면적 200㎡이하는 줄어든 반면, 200㎡초과는 증가하였음

< 표 70 > 단독주택의 대지면적(2010R, 2015R)

(단위 : 천 호, %)

구 분	2010년R(A)		2015년R(B)		증 감(B-A)	
		구성비		구성비		증감률
계	4,043	100.0	3,974	100.0	-69	-1.7
100㎡ 이하	430	10.6	392	9.9	-38	-8.9
100 ~ 200㎡이하	1,232	30.5	1,152	29.0	-80	-6.5
200 ~ 300㎡이하	760	18.8	760	19.1	0	0.0
300 ~ 400㎡이하	492	12.2	495	12.5	3	0.6
400 ~ 500㎡이하	341	8.4	349	8.8	8	2.3
500㎡ 초과	788	19.5	826	20.8	39	4.9

< 그림 33 > 단독주택의 대지면적 구성비(2010R, 2015R)

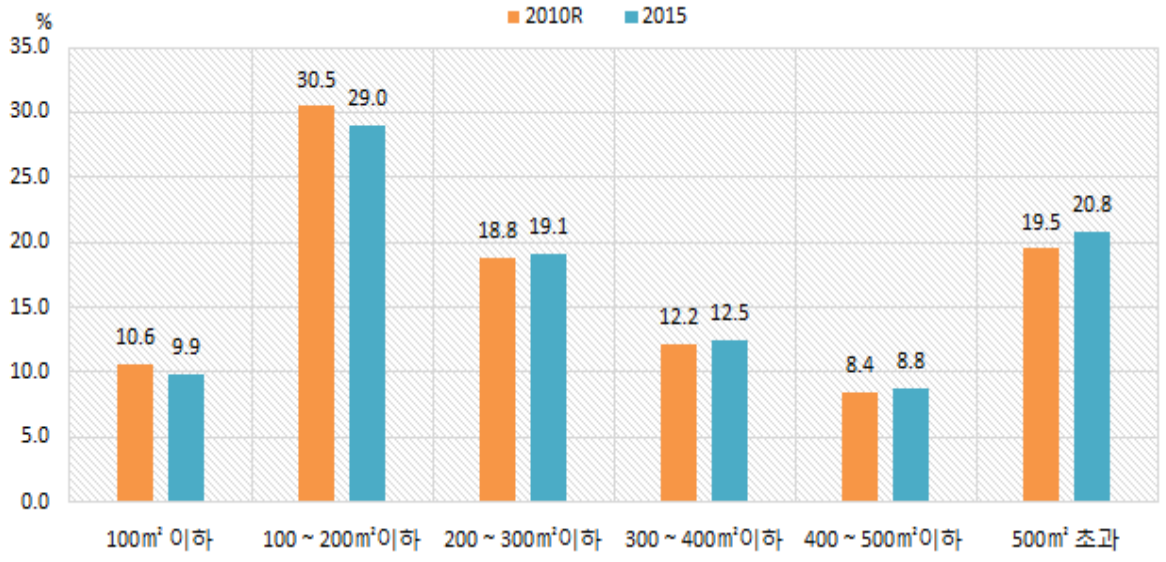

다. 건축연도

1979년 이전 건축된 주택은 전체 주택의 10.3%

○ 건축연도별 주택을 보면 1990년대에 건축된 주택이 33.7%, 2000~2004년이 16.1% 차지함

- 1979년 이전 건축된 노후된 주택은 1,694천 호로 전체 주택의 10.3%를 차지함
- 단독주택은 1979년 이전에 건축된 주택이 37.9%로 가장 많음
- 아파트는 1990~1999년에 건축된 주택이 38.2%를 차지함

< 표 71 > 주택의 건축연도(2015R)

(단위 : 천 호, %)

구 분	주택	단독주택	아파트	연립주택	다세대 주택	비거주용 건물내주택
계	16,367 (100.0)	3,974 (100.0)	9,806 (100.0)	485 (100.0)	1,898 (100.0)	204 (100.0)
1979년 이전	1,694 (10.3)	1,505 (37.9)	115 (1.2)	25 (5.2)	22 (1.2)	26 (12.7)
1980~1989년	2,052 (12.5)	702 (17.7)	962 (9.8)	177 (36.4)	166 (8.7)	46 (22.7)
1990~1999년	5,519 (33.7)	942 (23.7)	3,741 (38.2)	164 (33.8)	601 (31.6)	71 (35.1)
2000~2004년	2,629 (16.1)	290 (7.3)	1,752 (17.9)	45 (9.3)	515 (27.1)	26 (12.7)
2005~2009년	2,008 (12.3)	217 (5.5)	1,638 (16.7)	20 (4.2)	118 (6.2)	15 (7.2)
2010년	393 (2.4)	48 (1.2)	300 (3.1)	4 (0.8)	38 (2.0)	3 (1.4)
2011년	360 (2.2)	51 (1.3)	237 (2.4)	6 (1.2)	64 (3.4)	3 (1.7)
2012년	387 (2.4)	54 (1.4)	216 (2.2)	11 (2.3)	103 (5.4)	3 (1.6)
2013년	393 (2.4)	51 (1.3)	235 (2.4)	12 (2.4)	93 (4.9)	3 (1.5)
2014년	455 (2.8)	55 (1.4)	305 (3.1)	9 (1.9)	83 (4.4)	3 (1.7)
2015년	477 (2.9)	59 (1.5)	307 (3.1)	12 (2.4)	96 (5.0)	3 (1.7)

라. 건물 노후기간

총 주택(빈집포함) 중에서 30년이상된 주택은 2,669천 호(16.3%)

❍ 노후기간별로 보면 20년이상된 주택은 7,164천 호(43.8%), 30년이상된 주택은 2,669천 호(16.3%)이며, 주택유형별로는 단독주택 중 30년이상된 주택 비율(48.3%, 1,920천 호)이 가장 높음

- 2010년 주택은 15~20년미만된 주택 비율(20.6%)이 가장 높고, 2015년 주택은 20~30년미만된 주택 비율(27.5%)이 가장 높음

< 표 72 > 건물 노후기간별 주택유형(2010R, 2015R)

(단위 : 천 호, %)

구 분		주택	단독주택	아파트	다세대·연립주택	비거주용 건물내주택
2010년R	계	14,748 (100.0)	4,043 (100.0)	8,544 (100.0)	1,945 (100.0)	215 (100.0)
	5년미만	1,968 (13.3)	229 (5.7)	1,562 (18.3)	163 (8.4)	15 (7.2)
	5년~10년미만	2,603 (17.6)	281 (7.0)	1,757 (20.6)	536 (27.6)	28 (13.1)
	10년~15년미만	2,569 (17.4)	386 (9.6)	1,889 (22.1)	264 (13.6)	30 (13.9)
	15년~20년미만	3,037 (20.6)	551 (13.6)	1,957 (22.9)	482 (24.8)	46 (21.3)
	20년~30년미만	2,434 (16.5)	782 (19.3)	1,172 (13.7)	422 (21.7)	59 (27.2)
	30년이상	2,137 (14.5)	1,814 (44.9)	208 (2.4)	78 (4.0)	37 (17.3)
2015년R	계	16,367 (100.0)	3,974 (100.0)	9,806 (100.0)	2,383 (100.0)	204 (100.0)
	5년미만	2,073 (12.7)	270 (6.8)	1,298 (13.2)	488 (20.5)	17 (8.2)
	5년~10년미만	1,981 (12.1)	223 (5.6)	1,583 (16.1)	161 (6.8)	14 (6.9)
	10년~15년미만	2,588 (15.8)	274 (6.9)	1,758 (17.9)	530 (22.2)	25 (12.3)
	15년~20년미만	2,562 (15.7)	373 (9.4)	1,901 (19.4)	261 (11.0)	26 (12.9)
	20년~30년미만	4,494 (27.5)	914 (23.0)	2,766 (28.2)	742 (31.1)	72 (35.6)
	30년이상	2,669 (16.3)	1,920 (48.3)	500 (5.1)	201 (8.4)	49 (24.0)

○ 30년이상 주택 비율을 시도별로 보면, 전남이 33.9%(254천 호)로 가장 높고, 경기 7.3%(269천 호)로 가장 낮음

- 20년이상 주택 비율은 전남 58.8%, 경북 53.0%, 전북 52.4% 순으로 높음

< 표 73 > 시도별 노후주택(2015R)

(단위 : 천 호, %)

구 분	주택	20년이상된 주택		30년이상된 주택	
			비율		비율
전 국	16,367	7,164	43.8	2,669	16.3
서 울	2,793	1,173	42.0	373	13.4
부 산	1,164	546	46.9	248	21.3
대 구	738	339	45.9	116	15.8
인 천	942	425	45.1	105	11.2
광 주	487	205	42.2	70	14.4
대 전	469	241	51.5	62	13.1
울 산	358	149	41.7	38	10.7
세 종	81	15	18.0	8	9.4
경 기	3,694	1,252	33.9	269	7.3
강 원	570	278	48.7	130	22.8
충 북	557	269	48.4	111	20.0
충 남	754	317	42.1	162	21.4
전 북	687	360	52.4	176	25.6
전 남	748	439	58.8	254	33.9
경 북	995	528	53.0	272	27.3
경 남	1,135	536	47.2	232	20.4
제 주	195	90	46.2	44	22.7

3. 빈집의 특성

빈집은 1,069천 호로 단독주택 261천 호(24.4%), 아파트 572천 호(53.5%)

○ 빈집은 1,069천 호로 2010년(819천 호)에 비하여 250천 호 증가

- 아파트 빈집이 572천 호로 가장 많고, 단독주택은 261천 호임

< 표 74 > 주택 유형별 빈집(2010R, 2015R)

(단위 : 천 호, %)

조사연도	계	단독주택	아파트	연립	다세대	비거주용 건물내주택
2010년R	819 (100.0)	321 (39.2)	369 (45.0)	36 (4.4)	76 (9.2)	18 (2.2)
2015년R	1,069 (100.0)	261 (24.4)	572 (53.5)	54 (5.1)	166 (15.5)	16 (1.5)

○ 빈집의 지역별 분포를 보면 경기의 빈집이 145천 호로 가장 많고, 수도권의 빈집은 271천 호(3.7%), 비수도권의 빈집은 798천 호(8.9%)임

- 지역별로 빈집의 비율이 높은 지역은 세종으로 20.3%이며, 다음은 전남 13.8%, 경북 10.9% 순임

- 동 지역의 빈집 비율은 5.1%이며, 면 지역은 13.8%임

< 표 75 > 시도별 빈집 및 비율(2015R)

(단위 : 천 호, %)

시 도	주택	빈집	비율	시 도	주택	빈집	비율
전 국	**16,367**	**1,069**	**6.5**	읍 부	1,615	142	8.8
면 부	1,982	273	13.8	동 부	12,770	654	5.1
수도권	**7,429**	**271**	**3.7**	**비수도권**	**8,938**	**798**	**8.9**
서 울	2,793	79	2.8	경 기	3,694	145	3.9
부 산	1,164	87	7.4	강 원	570	59	10.4
대 구	738	30	4.0	충 북	557	55	9.9
인 천	942	47	5.0	충 남	754	74	9.8
광 주	487	27	5.5	전 북	687	74	10.8
대 전	469	26	5.6	전 남	748	103	13.8
울 산	358	21	6.0	경 북	995	108	10.9
세 종	81	16	20.3	경 남	1,135	99	8.7
				제 주	195	18	9.5

○ 빈집 1,069천 호 중 314천 호(29.3%)가 30년이상된 주택임

- 30년이상된 빈집을 시도별로 보면, 전남 51천 호(49.0%), 경북 50천 호(46.3%), 경남 40천 호(40.4%) 순으로 높음

< 표 76 > 시도별 빈집 및 30년이상된 빈집(2015[R])

(단위 : 천 호, %)

구 분	주택	빈집		30년이상된 빈집	
			비율		비율
전 국	16,367	1,069	6.5	314	29.3
서 울	2,793	79	2.8	17	21.8
부 산	1,164	87	7.4	22	25.8
대 구	738	30	4.0	7	22.5
인 천	942	47	5.0	8	17.5
광 주	487	27	5.5	7	25.1
대 전	469	26	5.6	5	18.1
울 산	358	21	6.0	3	15.9
세 종	81	16	20.3	1	3.9
경 기	3,694	145	3.9	14	10.0
강 원	570	59	10.4	17	28.4
충 북	557	55	9.9	16	28.3
충 남	754	74	9.8	23	30.7
전 북	687	74	10.8	30	40.3
전 남	748	103	13.8	51	49.0
경 북	995	108	10.9	50	46.3
경 남	1,135	99	8.7	40	40.4
제 주	195	18	9.5	4	20.0

통 계 표

1. 시도별 인구, 가구 및 주택
2. 시군구별 인구(총인구, 내국인, 외국인)
3. 시도별 유소년 인구, 생산연령인구, 고령인구
4. 시도별 국적별 외국인 인구
5. 성씨·본관별 인구(10,000명 이상)
6. 시도별 가구형태 및 가구원수별 가구
7. 시도별 주택종류별 주택

※ 보다 상세한 자료는 KOSIS국가통계포털(http://kosis.kr)에 수록되어 있습니다.

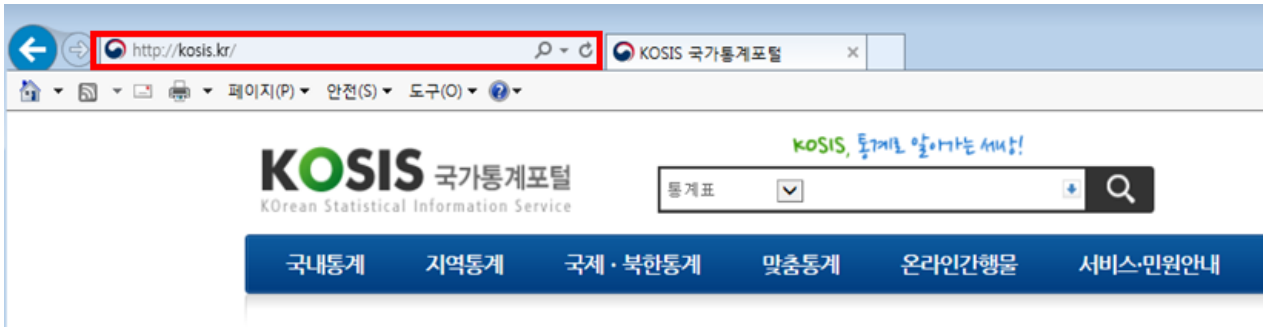

☞ 인구 조회순서

☞ 가구 조회순서

① 국내통계 → ② 주제별 → ③ 인구 · 가구 → ④ 인구총조사 → ⑤ 가구부문 → ⑥ 총조사가구 (2015) → ⑦ 전수부문

☞ 주택 조회순서

① 국내통계 → ② 주제별 → ③ 건설 · 주택 · 토지 → ④ 주택 → ⑤ 주택총조사 → ⑥ 총조사주택 (2015)

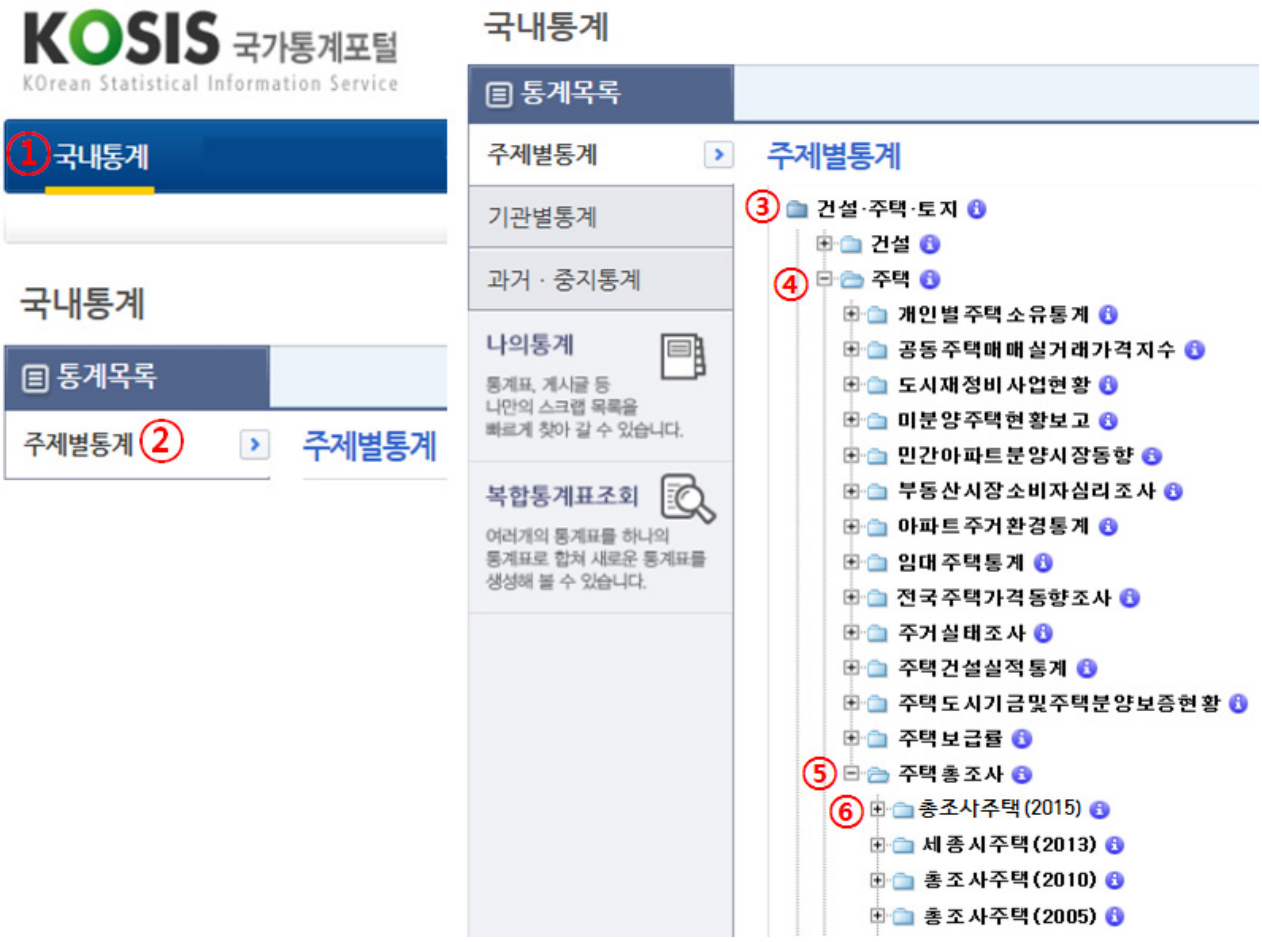

1. 시도별 인구, 가구 및 주택

(단위 : 명, 가구, 호, %)

시 도	인 구	구성비	가 구	구성비	주 택	구성비
전 국	**51,069,375**	**100.0**	**19,560,603**	**100.0**	**16,367,006**	**100.0**
읍 부	4,616,802	9.0	1,737,415	8.9	1,614,808	9.9
면 부	4,774,878	9.3	1,981,033	10.1	1,982,064	12.1
동 부	41,677,695	81.6	15,842,155	81.0	12,770,134	78.0
수도권	**25,273,824**	**49.5**	**9,518,698**	**48.7**	**7,429,045**	**45.4**
특광역시	**23,121,530**	**45.3**	**8,939,058**	**45.7**	**7,032,156**	**43.0**
서울특별시	9,904,312	19.4	3,914,820	20.0	2,793,244	17.1
부산광역시	3,448,737	6.8	1,348,315	6.9	1,164,352	7.1
대구광역시	2,466,052	4.8	937,573	4.8	738,100	4.5
인천광역시	2,890,451	5.7	1,066,297	5.5	942,244	5.8
광주광역시	1,502,881	2.9	573,181	2.9	486,527	3.0
대전광역시	1,538,394	3.0	588,395	3.0	468,885	2.9
울산광역시	1,166,615	2.3	434,058	2.2	357,674	2.2
세종특별자치시	204,088	0.4	76,419	0.4	81,130	0.5
도지역	**27,947,845**	**54.7**	**10,621,545**	**54.3**	**9,334,850**	**57.0**
경기도	12,479,061	24.4	4,537,581	23.2	3,693,557	22.6
강원도	1,518,040	3.0	611,578	3.1	569,899	3.5
충청북도	1,589,347	3.1	613,004	3.1	556,951	3.4
충청남도	2,107,802	4.1	816,247	4.2	754,372	4.6
전라북도	1,834,114	3.6	726,572	3.7	687,103	4.2
전라남도	1,799,044	3.5	730,743	3.7	747,621	4.6
경상북도	2,680,294	5.2	1,078,479	5.5	995,385	6.1
경상남도	3,334,524	6.5	1,282,617	6.6	1,134,738	6.9
제주특별자치도	605,619	1.2	224,724	1.1	195,224	1.2

2. 시군구별 인구(총인구, 내국인, 외국인)

(단위 : 명)

시군구	총인구			내국인			외국인		
		남자	여자		남자	여자		남자	여자
전국	**51,069,375**	**25,608,502**	**25,460,873**	**49,705,663**	**24,819,839**	**24,885,824**	**1,363,712**	**788,663**	**575,049**
읍부	4,616,802	2,360,708	2,256,094	4,467,697	2,262,853	2,204,844	149,105	97,855	51,250
면부	4,774,878	2,455,898	2,318,980	4,546,520	2,291,860	2,254,660	228,358	164,038	64,320
동부	41,677,695	20,791,896	20,885,799	40,691,446	20,265,126	20,426,320	986,249	526,770	459,479
서울특별시	**9,904,312**	**4,859,535**	**5,044,777**	**9,567,196**	**4,694,317**	**4,872,879**	**337,116**	**165,218**	**171,898**
종로구	161,521	79,510	82,011	146,119	71,951	74,168	15,402	7,559	7,843
중구	128,478	63,218	65,260	118,021	58,223	59,798	10,457	4,995	5,462
용산구	227,282	109,980	117,302	212,189	102,154	110,035	15,093	7,826	7,267
성동구	295,006	146,332	148,674	285,137	141,429	143,708	9,869	4,903	4,966
광진구	368,199	180,647	187,552	350,993	172,622	178,371	17,206	8,025	9,181
동대문구	364,787	181,189	183,598	349,957	174,710	175,247	14,830	6,479	8,351
중랑구	403,237	199,936	203,301	397,487	197,499	199,988	5,750	2,437	3,313
성북구	456,844	221,861	234,983	445,710	216,872	228,838	11,134	4,989	6,145
강북구	319,992	156,386	163,606	315,754	154,667	161,087	4,238	1,719	2,519
도봉구	340,095	166,187	173,908	337,541	165,130	172,411	2,554	1,057	1,497
노원구	562,996	274,128	288,868	558,270	271,933	286,337	4,726	2,195	2,531
은평구	478,374	232,709	245,665	472,775	230,226	242,549	5,599	2,483	3,116
서대문구	308,768	147,956	160,812	297,761	143,596	154,165	11,007	4,360	6,647
마포구	381,330	182,657	198,673	369,875	177,608	192,267	11,455	5,049	6,406
양천구	465,512	229,878	235,634	459,665	227,166	232,499	5,847	2,712	3,135
강서구	570,507	278,270	292,237	562,468	274,379	288,089	8,039	3,891	4,148
구로구	444,832	222,985	221,847	405,371	201,721	203,650	39,461	21,264	18,197
금천구	250,690	128,036	122,654	225,898	114,746	111,152	24,792	13,290	11,502
영등포구	406,528	203,801	202,727	357,484	178,064	179,420	49,044	25,737	23,307
동작구	407,894	200,602	207,292	392,969	193,400	199,569	14,925	7,202	7,723
관악구	519,622	261,967	257,655	495,600	250,352	245,248	24,022	11,615	12,407
서초구	420,804	201,841	218,963	413,695	198,391	215,304	7,109	3,450	3,659
강남구	541,688	259,526	282,162	533,061	255,149	277,912	8,627	4,377	4,250

2. 시군구별 인구(총인구, 내국인, 외국인)

(단위 : 명)

시군구	총인구			내국인			외국인		
		남자	여자		남자	여자		남자	여자
송파구	634,941	309,336	325,605	625,195	304,662	320,533	9,746	4,674	5,072
강동구	444,385	220,597	223,788	438,201	217,667	220,534	6,184	2,930	3,254
부산광역시	**3,448,737**	**1,701,347**	**1,747,390**	**3,404,667**	**1,675,339**	**1,729,328**	**44,070**	**26,008**	**18,062**
중구	45,377	22,483	22,894	43,728	21,385	22,343	1,649	1,098	551
서구	111,996	54,966	57,030	110,492	53,964	56,528	1,504	1,002	502
동구	89,202	43,693	45,509	87,554	43,004	44,550	1,648	689	959
영도구	129,515	65,271	64,244	127,704	64,126	63,578	1,811	1,145	666
부산진구	376,321	182,765	193,556	373,925	181,791	192,134	2,396	974	1,422
동래구	262,154	128,417	133,737	261,094	127,953	133,141	1,060	464	596
남구	283,741	139,889	143,852	280,041	138,053	141,988	3,700	1,836	1,864
북구	299,182	148,380	150,802	297,709	147,815	149,894	1,473	565	908
해운대구	409,037	199,004	210,033	405,046	196,930	208,116	3,991	2,074	1,917
사하구	334,762	167,470	167,292	329,771	164,205	165,566	4,991	3,265	1,726
금정구	249,444	122,287	127,157	245,628	120,547	125,081	3,816	1,740	2,076
강서구	92,628	49,588	43,040	86,469	44,257	42,212	6,159	5,331	828
연제구	203,527	99,356	104,171	202,609	98,935	103,674	918	421	497
수영구	173,069	82,744	90,325	171,705	82,077	89,628	1,364	667	697
사상구	240,709	121,853	118,856	235,446	118,751	116,695	5,263	3,102	2,161
기장군	148,073	73,181	74,892	145,746	71,546	74,200	2,327	1,635	692
대구광역시	**2,466,052**	**1,228,511**	**1,237,541**	**2,436,770**	**1,211,219**	**1,225,551**	**29,282**	**17,292**	**11,990**
중구	78,334	38,087	40,247	77,520	37,691	39,829	814	396	418
동구	339,608	168,319	171,289	337,771	167,621	170,150	1,837	698	1,139
서구	202,963	102,410	100,553	200,293	100,870	99,423	2,670	1,540	1,130
남구	160,164	77,484	82,680	158,952	77,001	81,951	1,212	483	729
북구	450,579	226,389	224,190	445,306	223,589	221,717	5,273	2,800	2,473
수성구	437,328	214,012	223,316	435,503	213,192	222,311	1,825	820	1,005
달서구	607,224	303,973	303,251	597,290	297,592	299,698	9,934	6,381	3,553
달성군	189,852	97,837	92,015	184,135	93,663	90,472	5,717	4,174	1,543

2. 시군구별 인구(총인구, 내국인, 외국인)

(단위 : 명)

시군구	총인구			내국인			외국인		
		남자	여자		남자	여자		남자	여자
인천광역시	**2,890,451**	**1,455,017**	**1,435,434**	**2,822,601**	**1,414,793**	**1,407,808**	**67,850**	**40,224**	**27,626**
중구	112,910	58,048	54,862	108,502	55,691	52,811	4,408	2,357	2,051
동구	71,054	35,690	35,364	69,957	35,085	34,872	1,097	605	492
남구	405,746	205,639	200,107	397,396	201,358	196,038	8,350	4,281	4,069
연수구	317,172	158,521	158,651	309,541	154,556	154,985	7,631	3,965	3,666
남동구	527,324	265,206	262,118	512,816	254,998	257,818	14,508	10,208	4,300
부평구	548,461	272,632	275,829	536,210	266,329	269,881	12,251	6,303	5,948
계양구	327,311	163,077	164,234	323,645	161,415	162,230	3,666	1,662	2,004
서구	499,540	254,279	245,261	484,764	244,161	240,603	14,776	10,118	4,658
강화군	62,291	31,298	30,993	61,354	30,724	30,630	937	574	363
옹진군	18,642	10,627	8,015	18,416	10,476	7,940	226	151	75
광주광역시	**1,502,881**	**748,867**	**754,014**	**1,481,289**	**736,656**	**744,633**	**21,592**	**12,211**	**9,381**
동구	104,173	52,286	51,887	102,759	51,580	51,179	1,414	706	708
서구	305,512	151,010	154,502	303,510	150,014	153,496	2,002	996	1,006
남구	221,759	107,673	114,086	220,222	107,016	113,206	1,537	657	880
북구	459,715	229,791	229,924	454,835	227,434	227,401	4,880	2,357	2,523
광산구	411,722	208,107	203,615	399,963	200,612	199,351	11,759	7,495	4,264
대전광역시	**1,538,394**	**772,243**	**766,151**	**1,519,314**	**763,310**	**756,004**	**19,080**	**8,933**	**10,147**
동구	247,975	125,189	122,786	243,881	123,421	120,460	4,094	1,768	2,326
중구	250,434	123,975	126,459	248,584	123,258	125,326	1,850	717	1,133
서구	491,507	242,100	249,407	487,660	240,430	247,230	3,847	1,670	2,177
유성구	350,015	180,320	169,695	343,420	176,938	166,482	6,595	3,382	3,213
대덕구	198,463	100,659	97,804	195,769	99,263	96,506	2,694	1,396	1,298
울산광역시	**1,166,615**	**606,924**	**559,691**	**1,136,755**	**587,603**	**549,152**	**29,860**	**19,321**	**10,539**
중구	236,988	120,967	116,021	234,073	119,576	114,497	2,915	1,391	1,524
남구	341,363	175,212	166,151	334,380	171,321	163,059	6,983	3,891	3,092
동구	176,861	95,586	81,275	170,696	91,123	79,573	6,165	4,463	1,702
북구	188,664	98,305	90,359	185,605	96,253	89,352	3,059	2,052	1,007

2. 시군구별 인구(총인구, 내국인, 외국인)

(단위 : 명)

시군구	총인구			내국인			외국인		
		남자	여자		남자	여자		남자	여자
울주군	222,739	116,854	105,885	212,001	109,330	102,671	10,738	7,524	3,214
세종특별자치시	**204,088**	**103,210**	**100,878**	**199,617**	**100,455**	**99,162**	**4,471**	**2,755**	**1,716**
세종시	204,088	103,210	100,878	199,617	100,455	99,162	4,471	2,755	1,716
경기도	**12,479,061**	**6,309,661**	**6,169,400**	**12,026,429**	**6,039,800**	**5,986,629**	**452,632**	**269,861**	**182,771**
수원시	1,194,313	602,702	591,611	1,151,893	580,450	571,443	42,420	22,252	20,168
수원시장안구	299,611	151,312	148,299	292,726	147,781	144,945	6,885	3,531	3,354
수원시권선구	349,339	175,856	173,483	338,781	170,440	168,341	10,558	5,416	5,142
수원시팔달구	208,903	105,184	103,719	191,769	96,088	95,681	17,134	9,096	8,038
수원시영통구	336,460	170,350	166,110	328,617	166,141	162,476	7,843	4,209	3,634
성남시	948,757	470,483	478,274	925,444	458,999	466,445	23,313	11,484	11,829
성남시수정구	225,967	114,620	111,347	212,959	108,078	104,881	13,008	6,542	6,466
성남시중원구	244,451	123,308	121,143	239,668	121,002	118,666	4,783	2,306	2,477
성남시분당구	478,339	232,555	245,784	472,817	229,919	242,898	5,522	2,636	2,886
의정부시	421,579	208,264	213,315	416,707	206,006	210,701	4,872	2,258	2,614
안양시	585,177	290,592	294,585	575,752	285,958	289,794	9,425	4,634	4,791
안양시만안구	245,305	122,912	122,393	238,748	119,653	119,095	6,557	3,259	3,298
안양시동안구	339,872	167,680	172,192	337,004	166,305	170,699	2,868	1,375	1,493
부천시	843,794	420,867	422,927	819,038	408,092	410,946	24,756	12,775	11,981
부천시원미구	440,396	218,373	222,023	427,669	211,876	215,793	12,727	6,497	6,230
부천시소사구	221,553	110,016	111,537	213,874	106,176	107,698	7,679	3,840	3,839
부천시오정구	181,845	92,478	89,367	177,495	90,040	87,455	4,350	2,438	1,912
광명시	338,509	167,641	170,868	331,385	164,143	167,242	7,124	3,498	3,626
평택시	457,873	236,164	221,709	435,212	222,454	212,758	22,661	13,710	8,951
동두천시	97,424	48,625	48,799	93,562	46,598	46,964	3,862	2,027	1,835
안산시	747,035	386,254	360,781	682,791	348,985	333,806	64,244	37,269	26,975
안산시상록구	383,508	195,050	188,458	371,336	188,823	182,513	12,172	6,227	5,945
안산시단원구	363,527	191,204	172,323	311,455	160,162	151,293	52,072	31,042	21,030
고양시	990,073	486,128	503,945	973,724	477,636	496,088	16,349	8,492	7,857

2. 시군구별 인구(총인구, 내국인, 외국인)

(단위 : 명)

시군구	총인구			내국인			외국인		
		남자	여자		남자	여자		남자	여자
고양시덕양구	425,100	210,781	214,319	418,950	207,790	211,160	6,150	2,991	3,159
고양시일산동구	277,925	135,656	142,269	272,149	132,386	139,763	5,776	3,270	2,506
고양시일산서구	287,048	139,691	147,357	282,625	137,460	145,165	4,423	2,231	2,192
과천시	64,817	31,557	33,260	64,317	31,328	32,989	500	229	271
구리시	180,063	89,294	90,769	178,318	88,480	89,838	1,745	814	931
남양주시	629,061	314,270	314,791	621,249	309,680	311,569	7,812	4,590	3,222
오산시	213,840	109,743	104,097	204,144	104,759	99,385	9,696	4,984	4,712
시흥시	425,184	226,111	199,073	388,177	203,843	184,334	37,007	22,268	14,739
군포시	285,721	142,116	143,605	277,084	137,504	139,580	8,637	4,612	4,025
의왕시	154,879	77,353	77,526	153,043	76,296	76,747	1,836	1,057	779
하남시	154,838	78,307	76,531	152,621	77,048	75,573	2,217	1,259	958
용인시	971,327	485,568	485,759	949,785	473,193	476,592	21,542	12,375	9,167
용인시처인구	231,892	120,555	111,337	221,020	113,514	107,506	10,872	7,041	3,831
용인시기흥구	407,238	202,288	204,950	400,597	198,850	201,747	6,641	3,438	3,203
용인시수지구	332,197	162,725	169,472	328,168	160,829	167,339	4,029	1,896	2,133
파주시	415,345	212,388	202,957	402,454	203,874	198,580	12,891	8,514	4,377
이천시	209,003	106,437	102,566	201,319	101,755	99,564	7,684	4,682	3,002
안성시	194,765	100,873	93,892	182,964	93,182	89,782	11,801	7,691	4,110
김포시	352,683	181,687	170,996	332,207	166,182	166,025	20,476	15,505	4,971
화성시	608,725	321,376	287,349	567,398	291,767	275,631	41,327	29,609	11,718
광주시	310,278	160,954	149,324	296,067	151,304	144,763	14,211	9,650	4,561
양주시	205,988	106,033	99,955	196,260	98,971	97,289	9,728	7,062	2,666
포천시	163,388	88,047	75,341	147,206	76,168	71,038	16,182	11,879	4,303
여주시	109,937	55,713	54,224	106,021	53,295	52,726	3,916	2,418	1,498
연천군	43,846	22,880	20,966	42,671	22,106	20,565	1,175	774	401
가평군	58,909	29,933	28,976	57,614	29,356	28,258	1,295	577	718
양평군	101,930	51,301	50,629	100,002	50,388	49,614	1,928	913	1,015
강원도	**1,518,040**	**768,241**	**749,799**	**1,499,734**	**758,601**	**741,133**	**18,306**	**9,640**	**8,666**

2. 시군구별 인구(총인구, 내국인, 외국인)

(단위 : 명)

시군구	총인구			내국인			외국인		
		남자	여자		남자	여자		남자	여자
춘천시	281,596	138,548	143,048	278,014	136,922	141,092	3,582	1,626	1,956
원주시	330,854	165,595	165,259	327,172	163,509	163,663	3,682	2,086	1,596
강릉시	215,677	108,604	107,073	213,553	107,504	106,049	2,124	1,100	1,024
동해시	90,255	45,712	44,543	89,490	45,302	44,188	765	410	355
태백시	46,715	23,689	23,026	46,400	23,580	22,820	315	109	206
속초시	79,846	39,482	40,364	78,682	38,792	39,890	1,164	690	474
삼척시	69,509	35,953	33,556	68,784	35,551	33,233	725	402	323
홍천군	67,190	34,285	32,905	66,126	33,668	32,458	1,064	617	447
횡성군	42,669	21,519	21,150	41,889	21,053	20,836	780	466	314
영월군	36,967	18,902	18,065	36,498	18,712	17,786	469	190	279
평창군	40,427	20,711	19,716	39,857	20,398	19,459	570	313	257
정선군	36,701	18,976	17,725	36,366	18,865	17,501	335	111	224
철원군	46,025	24,692	21,333	45,201	24,194	21,007	824	498	326
화천군	25,343	14,176	11,167	25,075	14,050	11,025	268	126	142
양구군	22,497	12,029	10,468	22,162	11,897	10,265	335	132	203
인제군	31,219	16,938	14,281	30,780	16,690	14,090	439	248	191
고성군	28,689	15,348	13,341	28,164	15,013	13,151	525	335	190
양양군	25,861	13,082	12,779	25,521	12,901	12,620	340	181	159
충청북도	**1,589,347**	**805,377**	**783,970**	**1,548,589**	**779,961**	**768,628**	**40,758**	**25,416**	**15,342**
청주시	833,276	417,411	415,865	819,554	409,948	409,606	13,722	7,463	6,259
청주시상당구	171,877	85,662	86,215	170,644	85,080	85,564	1,233	582	651
청주시서원구	222,721	110,177	112,544	219,719	108,707	111,012	3,002	1,470	1,532
청주시흥덕구	255,542	128,512	127,030	250,655	125,862	124,793	4,887	2,650	2,237
청주시청원구	183,136	93,060	90,076	178,536	90,299	88,237	4,600	2,761	1,839
충주시	211,005	107,171	103,834	206,190	104,180	102,010	4,815	2,991	1,824
제천시	136,350	68,515	67,835	134,666	67,679	66,987	1,684	836	848
보은군	32,522	16,129	16,393	32,036	15,895	16,141	486	234	252
옥천군	50,704	25,511	25,193	49,813	24,951	24,862	891	560	331
영동군	49,542	24,759	24,783	48,888	24,436	24,452	654	323	331

2. 시군구별 인구(총인구, 내국인, 외국인)

(단위 : 명)

시군구	총인구			내국인			외국인		
		남자	여자		남자	여자		남자	여자
진천군	71,152	38,173	32,979	64,829	33,658	31,171	6,323	4,515	1,808
괴산군	37,830	19,365	18,465	36,926	18,794	18,132	904	571	333
음성군	102,023	55,512	46,511	91,735	48,102	43,633	10,288	7,410	2,878
단양군	28,770	14,456	14,314	28,487	14,310	14,177	283	146	137
증평군	36,173	18,375	17,798	35,465	18,008	17,457	708	367	341
충청남도	**2,107,802**	**1,078,310**	**1,029,492**	**2,036,720**	**1,034,139**	**1,002,581**	**71,082**	**44,171**	**26,911**
천안시	629,062	322,793	306,269	607,003	309,266	297,737	22,059	13,527	8,532
천안시동남구	277,781	142,078	135,703	267,838	136,228	131,610	9,943	5,850	4,093
천안시서북구	351,281	180,715	170,566	339,165	173,038	166,127	12,116	7,677	4,439
공주시	113,542	56,610	56,932	111,405	55,553	55,852	2,137	1,057	1,080
보령시	101,852	52,245	49,607	98,888	50,056	48,832	2,964	2,189	775
아산시	319,929	166,820	153,109	302,716	155,672	147,044	17,213	11,148	6,065
서산시	169,221	87,287	81,934	164,492	84,627	79,865	4,729	2,660	2,069
논산시	124,246	62,191	62,055	120,100	60,003	60,097	4,146	2,188	1,958
계룡시	39,243	19,447	19,796	39,029	19,345	19,684	214	102	112
당진시	163,762	86,801	76,961	157,387	82,449	74,938	6,375	4,352	2,023
금산군	55,923	28,086	27,837	54,252	27,162	27,090	1,671	924	747
부여군	69,017	34,262	34,755	67,337	33,368	33,969	1,680	894	786
서천군	54,768	27,161	27,607	53,278	26,147	27,131	1,490	1,014	476
청양군	31,653	15,841	15,812	31,001	15,499	15,502	652	342	310
홍성군	94,114	47,283	46,831	91,971	45,869	46,102	2,143	1,414	729
예산군	81,747	41,150	40,597	79,512	39,737	39,775	2,235	1,413	822
태안군	59,723	30,333	29,390	58,349	29,386	28,963	1,374	947	427
전라북도	**1,834,114**	**915,729**	**918,385**	**1,804,184**	**899,308**	**904,876**	**29,930**	**16,421**	**13,509**
전주시	658,172	325,652	332,520	651,539	322,530	329,009	6,633	3,122	3,511
전주시완산구	367,243	180,484	186,759	364,315	179,099	185,216	2,928	1,385	1,543
전주시덕진구	290,929	145,168	145,761	287,224	143,431	143,793	3,705	1,737	1,968
군산시	275,155	141,399	133,756	268,723	137,195	131,528	6,432	4,204	2,228
익산시	301,723	151,707	150,016	296,968	149,160	147,808	4,755	2,547	2,208

2. 시군구별 인구(총인구, 내국인, 외국인)

(단위 : 명)

시군구	총인구			내국인			외국인		
		남자	여자		남자	여자		남자	여자
정읍시	110,627	54,898	55,729	107,988	53,290	54,698	2,639	1,608	1,031
남원시	80,499	39,380	41,119	79,439	38,923	40,516	1,060	457	603
김제시	84,269	41,856	42,413	82,136	40,446	41,690	2,133	1,410	723
완주군	95,357	48,888	46,469	92,883	47,527	45,356	2,474	1,361	1,113
진안군	22,886	11,158	11,728	22,557	11,042	11,515	329	116	213
무주군	23,408	11,503	11,905	23,146	11,422	11,724	262	81	181
장수군	21,620	10,634	10,986	21,168	10,425	10,743	452	209	243
임실군	25,935	12,791	13,144	25,568	12,625	12,943	367	166	201
순창군	26,707	12,779	13,928	26,309	12,614	13,695	398	165	233
고창군	55,665	27,464	28,201	54,621	26,921	27,700	1,044	543	501
부안군	52,091	25,620	26,471	51,139	25,188	25,951	952	432	520
전라남도	**1,799,044**	**900,967**	**898,077**	**1,764,433**	**879,860**	**884,573**	**34,611**	**21,107**	**13,504**
목포시	239,524	120,500	119,024	236,328	118,711	117,617	3,196	1,789	1,407
여수시	273,761	139,565	134,196	269,352	136,598	132,754	4,409	2,967	1,442
순천시	265,390	132,329	133,061	263,383	131,450	131,933	2,007	879	1,128
나주시	92,582	46,188	46,394	90,087	44,768	45,319	2,495	1,420	1,075
광양시	144,414	74,195	70,219	142,711	73,315	69,396	1,703	880	823
담양군	43,634	21,499	22,135	42,532	20,893	21,639	1,102	606	496
곡성군	28,617	13,764	14,853	28,151	13,528	14,623	466	236	230
구례군	24,595	11,893	12,702	24,339	11,807	12,532	256	86	170
고흥군	62,477	30,075	32,402	61,551	29,515	32,036	926	560	366
보성군	40,688	19,495	21,193	40,218	19,308	20,910	470	187	283
화순군	61,380	29,583	31,797	60,367	29,120	31,247	1,013	463	550
장흥군	36,890	17,843	19,047	36,326	17,608	18,718	564	235	329
강진군	35,126	16,754	18,372	34,669	16,549	18,120	457	205	252
해남군	69,237	33,940	35,297	67,727	33,033	34,694	1,510	907	603
영암군	61,535	33,155	28,380	55,277	28,360	26,917	6,258	4,795	1,463
무안군	80,521	40,472	40,049	78,773	39,553	39,220	1,748	919	829
함평군	31,367	15,387	15,980	30,685	15,014	15,671	682	373	309

2. 시군구별 인구(총인구, 내국인, 외국인)

(단위 : 명)

시군구	총인구			내국인			외국인		
		남자	여자		남자	여자		남자	여자
영광군	51,007	25,292	25,715	50,173	24,833	25,340	834	459	375
장성군	42,058	20,966	21,092	40,792	20,161	20,631	1,266	805	461
완도군	48,468	24,624	23,844	46,960	23,511	23,449	1,508	1,113	395
진도군	29,538	14,648	14,890	28,614	13,947	14,667	924	701	223
신안군	36,235	18,800	17,435	35,418	18,278	17,140	817	522	295
경상북도	**2,680,294**	**1,351,037**	**1,329,257**	**2,622,729**	**1,314,196**	**1,308,533**	**57,565**	**36,841**	**20,724**
포항시	511,804	259,502	252,302	505,945	255,953	249,992	5,859	3,549	2,310
포항시남구	243,870	126,467	117,403	240,370	124,175	116,195	3,500	2,292	1,208
포항시북구	267,934	133,035	134,899	265,575	131,778	133,797	2,359	1,257	1,102
경주시	262,310	133,092	129,218	251,192	125,470	125,722	11,118	7,622	3,496
김천시	137,540	68,528	69,012	135,373	67,259	68,114	2,167	1,269	898
안동시	168,581	83,170	85,411	167,081	82,488	84,593	1,500	682	818
구미시	421,075	216,825	204,250	414,110	212,692	201,418	6,965	4,133	2,832
영주시	109,266	54,737	54,529	108,327	54,321	54,006	939	416	523
영천시	97,669	49,573	48,096	94,214	47,001	47,213	3,455	2,572	883
상주시	98,760	48,392	50,368	97,737	47,910	49,827	1,023	482	541
문경시	71,863	35,180	36,683	71,104	34,824	36,280	759	356	403
경산시	278,500	140,493	138,007	270,028	135,161	134,867	8,472	5,332	3,140
군위군	22,012	11,000	11,012	21,329	10,499	10,830	683	501	182
의성군	51,021	24,577	26,444	50,115	24,019	26,096	906	558	348
청송군	24,732	12,185	12,547	24,402	12,029	12,373	330	156	174
영양군	16,781	8,069	8,712	16,551	7,992	8,559	230	77	153
영덕군	36,539	17,416	19,123	35,675	16,807	18,868	864	609	255
청도군	41,596	19,840	21,756	40,543	19,298	21,245	1,053	542	511
고령군	34,117	17,588	16,529	31,929	15,898	16,031	2,188	1,690	498
성주군	41,179	20,981	20,198	39,363	19,679	19,684	1,816	1,302	514
칠곡군	122,462	63,739	58,723	117,569	60,309	57,260	4,893	3,430	1,463
예천군	42,702	20,782	21,920	42,181	20,579	21,602	521	203	318
봉화군	31,628	15,563	16,065	31,307	15,442	15,865	321	121	200

2. 시군구별 인구(총인구, 내국인, 외국인)

(단위 : 명)

시군구	총인구			내국인			외국인		
		남자	여자		남자	여자		남자	여자
울진군	49,387	25,085	24,302	48,042	23,961	24,081	1,345	1,124	221
울릉군	8,770	4,720	4,050	8,612	4,605	4,007	158	115	43
경상남도	**3,334,524**	**1,698,737**	**1,635,787**	**3,244,163**	**1,634,407**	**1,609,756**	**90,361**	**64,330**	**26,031**
창원시	1,059,241	541,834	517,407	1,039,710	528,583	511,127	19,531	13,251	6,280
창원시의창구	255,200	130,777	124,423	250,656	127,891	122,765	4,544	2,886	1,658
창원시성산구	234,908	122,454	112,454	229,637	118,492	111,145	5,271	3,962	1,309
창원시마산합포구	178,945	89,461	89,484	176,472	87,896	88,576	2,473	1,565	908
창원시마산회원구	208,766	105,597	103,169	205,920	103,869	102,051	2,846	1,728	1,118
창원시진해구	181,422	93,545	87,877	177,025	90,435	86,590	4,397	3,110	1,287
진주시	349,788	174,628	175,160	344,864	171,560	173,304	4,924	3,068	1,856
통영시	137,208	70,701	66,507	132,118	66,785	65,333	5,090	3,916	1,174
사천시	113,335	57,815	55,520	109,743	55,065	54,678	3,592	2,750	842
김해시	534,124	274,843	259,281	512,517	258,359	254,158	21,607	16,484	5,123
밀양시	103,069	50,357	52,712	100,756	49,083	51,673	2,313	1,274	1,039
거제시	261,371	142,297	119,074	248,977	133,314	115,663	12,394	8,983	3,411
양산시	297,532	150,294	147,238	290,619	145,561	145,058	6,913	4,733	2,180
의령군	27,069	13,021	14,048	26,152	12,399	13,753	917	622	295
함안군	69,355	36,055	33,300	64,877	32,356	32,521	4,478	3,699	779
창녕군	61,635	30,805	30,830	59,241	29,151	30,090	2,394	1,654	740
고성군	53,882	27,420	26,462	51,666	25,781	25,885	2,216	1,639	577
남해군	44,248	21,277	22,971	43,280	20,556	22,724	968	721	247
하동군	44,918	21,951	22,967	44,261	21,616	22,645	657	335	322
산청군	34,034	16,359	17,675	33,397	16,048	17,349	637	311	326
함양군	38,454	18,378	20,076	37,898	18,081	19,817	556	297	259
거창군	60,464	29,567	30,897	59,941	29,309	30,632	523	258	265
합천군	44,797	21,135	23,662	44,146	20,800	23,346	651	335	316
제주특별자치도	**605,619**	**304,789**	**300,830**	**590,473**	**295,875**	**294,598**	**15,146**	**8,914**	**6,232**
제주시	451,758	226,801	224,957	441,287	220,964	220,323	10,471	5,837	4,634
서귀포시	153,861	77,988	75,873	149,186	74,911	74,275	4,675	3,077	1,598

3. 시도별 유소년인구, 생산연령인구, 고령인구

시 도	인구(내국인)			유소년인구(0~14세)		
		남자	여자		남자	여자
전 국	**49,705,663**	**24,819,839**	**24,885,824**	**6,906,707**	**3,567,115**	**3,339,592**
읍 부	4,467,697	2,262,853	2,204,844	702,707	363,339	339,368
면 부	4,546,520	2,291,860	2,254,660	426,794	222,463	204,331
동 부	40,691,446	20,265,126	20,426,320	5,777,206	2,981,313	2,795,893
수도권	**24,416,226**	**12,148,910**	**12,267,316**	**3,420,577**	**1,760,263**	**1,660,314**
특광역시	**22,568,209**	**11,183,692**	**11,384,517**	**2,946,658**	**1,521,015**	**1,425,643**
서울특별시	9,567,196	4,694,317	4,872,879	1,153,472	593,562	559,910
부산광역시	3,404,667	1,675,339	1,729,328	401,863	207,607	194,256
대구광역시	2,436,770	1,211,219	1,225,551	325,860	169,548	156,312
인천광역시	2,822,601	1,414,793	1,407,808	404,022	207,789	196,233
광주광역시	1,481,289	736,656	744,633	226,056	117,120	108,936
대전광역시	1,519,314	763,310	756,004	222,755	115,028	107,727
울산광역시	1,136,755	587,603	549,152	173,031	90,178	82,853
세종특별자치시	199,617	100,455	99,162	39,599	20,183	19,416
도지역	**27,137,454**	**13,636,147**	**13,501,307**	**3,960,049**	**2,046,100**	**1,913,949**
경기도	12,026,429	6,039,800	5,986,629	1,863,083	958,912	904,171
강원도	1,499,734	758,601	741,133	193,312	99,988	93,324
충청북도	1,548,589	779,961	768,628	216,547	111,872	104,675
충청남도	2,036,720	1,034,139	1,002,581	294,562	152,322	142,240
전라북도	1,804,184	899,308	904,876	245,811	126,975	118,836
전라남도	1,764,433	879,860	884,573	236,787	122,021	114,766
경상북도	2,622,729	1,314,196	1,308,533	336,025	175,270	160,755
경상남도	3,244,163	1,634,407	1,609,756	477,638	248,560	229,078
제주특별자치도	590,473	295,875	294,598	96,284	50,180	46,104

3. 시도별 유소년인구, 생산연령인구, 고령인구

(단위 : 명, %)

생산연령인구(15~64세)			고령인구(65세이상)			노령화 지수	고령인구 비율
	남자	여자		남자	여자		
36,229,874	**18,489,317**	**17,740,557**	**6,569,082**	**2,763,407**	**3,805,675**	**95.1**	**13.2**
3,105,454	1,629,374	1,476,080	659,536	270,140	389,396	93.9	14.8
2,848,845	1,555,808	1,293,037	1,270,881	513,589	757,292	297.8	28.0
30,275,575	15,304,135	14,971,440	4,638,665	1,979,678	2,658,987	80.3	11.4
18,201,546	**9,182,336**	**9,019,210**	**2,794,103**	**1,206,311**	**1,587,792**	**81.7**	**11.4**
16,851,257	**8,466,147**	**8,385,110**	**2,770,294**	**1,196,530**	**1,573,764**	**94.0**	**12.3**
7,210,830	3,569,884	3,640,946	1,202,894	530,871	672,023	104.3	12.6
2,503,218	1,253,692	1,249,526	499,586	214,040	285,546	124.3	14.7
1,799,783	911,892	887,891	311,127	129,779	181,348	95.5	12.8
2,113,068	1,077,497	1,035,571	305,511	129,507	176,004	75.6	10.8
1,089,468	549,632	539,836	165,765	69,904	95,861	73.3	11.2
1,132,777	578,144	554,633	163,782	70,138	93,644	73.5	10.8
863,083	453,824	409,259	100,641	43,601	57,040	58.2	8.9
139,030	71,582	67,448	20,988	8,690	12,298	53.0	10.5
19,378,617	**10,023,170**	**9,355,447**	**3,798,788**	**1,566,877**	**2,231,911**	**95.9**	**14.0**
8,877,648	4,534,955	4,342,693	1,285,698	545,933	739,765	69.0	10.7
1,052,334	552,869	499,465	254,088	105,744	148,344	131.4	16.9
1,102,597	573,321	529,276	229,445	94,768	134,677	106.0	14.8
1,411,048	743,934	667,114	331,110	137,883	193,227	112.4	16.3
1,234,821	640,791	594,030	323,552	131,542	192,010	131.6	17.9
1,155,961	609,717	546,244	371,685	148,122	223,563	157.0	21.1
1,818,751	949,578	869,173	467,953	189,348	278,605	139.3	17.8
2,314,293	1,205,772	1,108,521	452,232	180,075	272,157	94.7	13.9
411,164	212,233	198,931	83,025	33,462	49,563	86.2	14.1

4. 시도별 국적별 외국인 인구

성별	외국인	중국	중국(한국계)	대만	미국	일본	필리핀	인도네시아	태국	베트남
전국	**1,363,712**	**188,251**	**500,564**	**15,596**	**55,186**	**17,930**	**51,338**	**42,043**	**78,032**	**126,921**
읍 부	149,105	14,142	35,525	674	2,972	1,666	8,524	7,478	15,613	20,387
면 부	228,358	14,495	33,127	358	2,399	2,359	13,014	16,062	32,429	34,720
동 부	986,249	159,614	431,912	14,564	49,815	13,905	29,800	18,503	29,990	71,814
수도권	**857,598**	**110,407**	**406,275**	**10,405**	**40,156**	**10,423**	**26,106**	**12,833**	**45,870**	**44,332**
특광역시	**553,321**	**93,699**	**234,400**	**10,985**	**32,849**	**8,741**	**15,334**	**10,227**	**13,983**	**37,526**
서울특별시	337,116	53,750	186,494	6,436	23,697	5,878	4,149	1,076	3,536	9,559
부산광역시	44,070	10,162	4,688	1,120	2,292	858	2,339	2,696	1,484	7,502
대구광역시	29,282	5,112	3,692	601	1,598	386	1,904	1,994	1,164	4,816
인천광역시	67,850	9,700	21,402	2,016	2,075	692	3,234	2,369	4,803	6,373
광주광역시	21,592	5,163	2,584	254	766	317	1,123	744	1,314	3,141
대전광역시	19,080	6,279	2,341	354	1,663	363	727	345	552	2,124
울산광역시	29,860	2,909	12,349	185	559	202	1,697	816	757	3,392
세종특별자치시	4,471	624	850	19	199	45	161	187	373	619
도지역	**810,391**	**94,552**	**266,164**	**4,611**	**22,337**	**9,189**	**36,004**	**31,816**	**64,049**	**89,395**
경기도	452,632	46,957	198,379	1,953	14,384	3,853	18,723	9,388	37,531	28,400
강원도	18,306	2,864	2,216	414	1,033	562	868	754	1,166	3,400
충청북도	40,758	5,927	11,022	423	688	437	2,002	1,226	3,761	4,624
충청남도	71,082	8,911	21,460	432	1,286	1,142	2,640	2,958	6,795	8,252
전라북도	29,930	5,848	3,976	344	931	662	1,498	1,083	1,838	5,361
전라남도	34,611	4,759	4,807	153	644	798	1,826	1,840	2,176	7,923
경상북도	57,565	7,228	8,238	346	1,478	636	3,137	5,261	3,881	11,668
경상남도	90,361	7,897	14,030	285	1,202	886	4,696	7,844	6,185	17,658
제주특별자치도	15,146	4,161	2,036	261	691	213	614	1,462	716	2,109

4. 시도별 국적별 외국인 인구

(단위 : 명)

방글라데시	몽골	우즈베키스탄	러시아	파키스탄	캄보디아	네팔	스리랑카	미얀마	캐나다	기타
14,108	**22,412**	**38,828**	**5,356**	**10,342**	**41,272**	**28,563**	**25,816**	**18,142**	**14,279**	**68,733**
2,776	2,955	6,549	338	1,181	8,319	5,622	5,385	3,428	645	4,926
4,852	4,028	9,889	309	2,221	19,823	12,852	11,403	7,330	498	6,190
6,480	15,429	22,390	4,709	6,940	13,130	10,089	9,028	7,384	13,136	57,617
9,436	**14,645**	**16,646**	**3,211**	**5,448**	**17,584**	**13,133**	**8,309**	**9,953**	**10,512**	**41,914**
3,190	**9,215**	**10,062**	**3,054**	**4,364**	**6,753**	**4,707**	**5,522**	**4,277**	**8,353**	**36,080**
692	5,831	2,562	1,491	1,231	1,102	1,090	392	591	6,013	21,546
325	378	1,482	718	467	1,152	714	838	888	656	3,311
515	311	1,090	197	1,024	870	620	1,079	385	334	1,590
1,160	1,472	2,153	289	909	1,241	1,180	918	1,601	588	3,675
150	296	1,392	72	266	1,019	404	498	290	164	1,635
146	366	298	199	235	297	170	168	59	377	2,017
161	487	873	75	204	821	420	1,532	345	157	1,919
41	74	212	13	28	251	109	97	118	64	387
10,918	**13,197**	**28,766**	**2,302**	**5,978**	**34,519**	**23,856**	**20,294**	**13,865**	**5,926**	**32,653**
7,584	7,342	11,931	1,431	3,308	15,241	10,863	6,999	7,761	3,911	16,693
152	455	320	111	66	1,237	710	233	404	249	1,092
407	999	2,251	125	249	1,429	1,474	1,573	535	237	1,369
451	1,008	3,017	187	217	4,074	2,871	1,411	1,010	282	2,678
403	814	1,007	34	157	1,926	989	887	534	197	1,441
233	605	1,263	41	68	2,671	1,258	1,836	487	209	1,014
707	795	2,252	124	602	3,172	1,894	2,488	1,024	268	2,366
967	923	6,650	202	1,253	4,359	3,393	4,320	1,913	374	5,324
14	256	75	47	58	410	404	547	197	199	676

5. 성씨·본관별 인구(10,000명 이상)

(단위: 명)

성씨 및 본관	인 구	성씨 및 본관	인 구	성씨 및 본관	인 구	성 씨	인 구
전국	49,705,663	기타	9,624	언양	52,652	장연	10,907
강(姜)	1,176,847	금(琴)	25,432	연안	93,382	풍천	45,200
진양	193,217	봉화	23,301	영광	37,885	기타	36,046
진주	968,109	기타	2,131	영산	24,941	노(魯)	58,698
기타	15,521	기(奇)	28,829	예안	15,600	강화	17,068
강(康)	91,625	행주	27,379	용궁	12,569	함평	31,724
곡산	29,107	기타	1,450	울산	42,746	기타	9,906
신천	52,945	길(吉)	38,173	원주	13,215	도(都)	56,850
기타	9,573	선산	13,636	월성	87,268	성주	53,066
경(慶)	13,012	해평	22,187	의성	287,469	기타	3,784
청주	12,474	기타	2,350	일선	46,009	라(羅)	25,960
기타	538	김(金)	10,689,959	전주	56,989	나주	16,223
고(高)	471,396	강릉	179,593	진주	22,308	기타	9,737
개성	18,247	개성	22,793	청도	91,293	류(柳)	163,703
장택	38,539	경주	1,800,853	청주	33,681	고흥	15,138
장흥	75,517	고령	15,611	청풍	110,815	문화	90,313
제주	310,542	고성	13,735	충주	10,582	전주	16,501
기타	28,551	광산	926,316	풍산	14,311	진주	16,964
공(孔)	91,869	광주	28,156	함녕	10,406	풍산	10,664
곡부	89,331	금녕	287,701	함창	28,343	기타	14,123
기타	2,538	금산	16,234	해풍	10,934	마(馬)	38,949
곽(郭)	203,188	금영	14,494	기타	362,108	장흥	31,886
청주	20,713	김녕	290,092	나(羅)	160,946	기타	7,063
현풍	166,608	김영	29,855	금성	51,966	맹(孟)	22,028
기타	15,867	김해	4,456,700	나주	96,018	신창	19,971
구(丘)	15,382	나주	51,060	기타	12,962	기타	2,057
평해	15,297	도강	31,496	남(南)	275,648	명(明)	29,110
기타	85	부령	14,386	고성	10,801	연안	23,313
구(具)	193,080	부안	48,961	영양	82,272	기타	5,797
능성	108,209	분성	16,282	의령	162,729	모(牟)	21,534
능주	62,574	삼척	92,671	기타	19,846	함평	20,543
창원	13,339	상산	91,558	남궁(南宮)	21,308	기타	991
기타	8,958	서흥	36,402	함열	20,715	문(文)	464,040
국(鞠)	20,547	선산	138,819	기타	593	남평	445,946
담양	19,089	수원	21,060	노(盧)	256,229	기타	18,094
기타	1,458	순천	62,916	광산	40,520	민(閔)	171,740
권(權)	705,941	안동	519,719	광주	61,809	여흥	159,522
안동	696,317	안산	16,990	교하	61,747	기타	12,218

5. 성씨·본관별 인구(10,000명 이상)

(단위: 명)

성씨 및 본관	인 구	성씨 및 본관	인 구	성씨 및 본관	인 구	성씨 및 본관	인 구
박(朴)	4,192,074	백(白)	381,986	밀양	306,895	탐진	10,513
강릉	15,866	남포	10,907	안동	16,922	기타	14,098
경주	22,262	수원	354,428	월성	21,714	양(梁)	460,600
고령	43,774	기타	16,651	일직	10,210	남원	307,724
무안	90,785	변(卞)	78,156	평해	15,488	제주	142,211
밀성	64,142	밀양	18,750	기타	17,588	기타	10,665
밀양	3,103,942	초계	53,860	송(宋)	683,494	양(楊)	69,101
반남	160,964	기타	5,546	남양	11,041	남원	17,332
상주	25,238	변(邊)	60,633	신평	13,916	청주	38,161
순천	105,208	원주	47,804	야성	20,020	기타	13,608
영해	31,552	기타	12,829	여산	294,788	어(魚)	18,849
울산	26,571	부(夫)	10,536	연안	13,098	함종	15,746
월성	26,565	제주	10,222	은진	226,050	기타	3,103
죽산	63,179	기타	314	진천	32,690	엄(嚴)	144,425
진원	33,630	서(徐)	751,704	회덕	15,515	영월	139,681
춘천	19,389	달성	407,431	기타	56,376	기타	4,744
충주	34,226	대구	97,866	신(愼)	51,865	여(余)	20,134
함양	163,610	부여	17,145	거창	51,153	의령	17,780
기타	161,171	이천	199,792	기타	712	기타	2,354
반(潘)	28,062	장성	10,137	신(申)	741,081	여(呂)	60,522
광주	10,254	기타	19,333	고령	129,718	성주	13,467
기타	17,808	석(石)	49,203	아주	33,710	함양	34,835
방(房)	33,520	충주	41,802	평산	563,375	기타	12,220
남양	27,454	기타	7,401	기타	14,278	연(延)	34,766
기타	6,066	선(宣)	42,733	신(辛)	192,877	곡산	33,891
방(方)	94,831	보성	41,876	영산	98,759	기타	875
온양	80,445	기타	857	영월	84,905	염(廉)	69,387
기타	14,386	설(薛)	42,646	기타	9,213	파주	57,531
배(裵)	400,641	순창	35,825	심(沈)	271,749	기타	11,856
경주	12,118	기타	6,821	삼척	17,034	예(芮)	13,568
김해	53,222	성(成)	199,124	청송	240,768	의흥	12,802
달성	39,353	창녕	182,377	풍산	11,187	기타	766
대구	38,589	기타	16,747	기타	2,760	오(吳)	763,281
분성	48,427	소(蘇)	52,427	안(安)	685,639	고창	18,856
성산	65,052	진주	48,836	강진	15,585	군위	26,949
성주	83,620	기타	3,591	광주	48,033	금성	14,458
흥해	34,259	손(孫)	457,303	순흥	520,384	나주	18,152
기타	26,001	경주	68,486	죽산	77,026	낙안	11,562

5. 성씨·본관별 인구(10,000명 이상)

(단위: 명)

성씨 및 본관	인 구	성씨 및 본관	인 구	성씨 및 본관	인 구	성씨 및 본관	인 구
동복	72,394	전주	62,189	여주	84,389	장흥	32,198
보성	71,162	진주	68,901	연안	164,036	풍천	143,881
함양	35,846	풍산	12,153	영천	135,612	기타	15,182
해주	462,704	기타	34,379	예안	17,748	임(林)	823,921
기타	31,198	육(陸)	23,455	완산	46,443	나주	277,699
옥(玉)	25,107	옥천	21,410	용인	36,306	부안	76,154
의령	19,095	기타	2,045	우계	19,585	선산	13,726
기타	6,012	윤(尹)	1,020,547	우봉	23,902	예천	66,492
왕(王)	25,565	남원	42,423	울산	14,322	울진	23,782
개성	22,452	무송	14,572	원주	85,562	은진	11,451
기타	3,113	칠원	65,098	월성	173,127	조양	42,844
용(龍)	15,276	파평	770,932	인천	83,855	평택	225,872
홍천	14,483	해남	66,394	장수	16,940	기타	85,901
기타	793	해평	32,091	재령	54,166	장(張)	992,721
우(禹)	194,713	기타	29,037	전의	164,189	결성	24,921
단양	191,287	은(殷)	16,894	전주	2,631,643	구례	15,571
기타	3,426	행주	14,665	진보	25,036	단양	44,334
원(元)	129,522	기타	2,229	진성	52,538	덕수	24,185
원주	126,677	이(李)	7,306,828	철성	16,181	목천	15,740
기타	2,845	가평	11,936	청안	18,270	순천	13,317
위(魏)	31,342	경주	1,391,867	청주	37,377	안동	39,939
장흥	27,862	고부	22,891	청해	13,397	옥산	15,173
기타	3,480	고성	88,587	평창	80,607	울진	26,374
유(兪)	167,927	공산	11,684	하빈	17,965	인동	666,652
기계	139,073	공주	30,908	학성	16,460	흥덕	37,423
창원	11,088	광산	40,177	한산	156,861	흥성	21,973
기타	17,766	광주	181,377	함안	41,064	기타	47,119
유(劉)	302,511	단양	19,001	함평	138,550	장(蔣)	21,508
강릉	236,871	덕수	58,513	함풍	18,552	아산	21,015
거창	27,756	벽진	109,267	합천	121,416	기타	493
기타	37,884	성산	113,087	협천	10,672	전(全)	559,110
유(庾)	13,868	성주	203,703	홍주	15,968	경산	23,923
무송	12,459	수안	20,763	흥양	22,784	옥산	13,113
기타	1,409	신평	39,872	기타	304,607	옥천	47,681
유(柳)	478,990	아산	13,552	인(印)	22,363	용궁	30,142
고흥	52,221	안성	21,948	교동	20,737	전주	24,886
문화	237,314	안악	12,319	기타	1,626	정선	166,965
서산	11,833	양성	55,246	임(任)	191,261	죽산	10,757

5. 성씨·본관별 인구(10,000명 이상)

(단위: 명)

성씨 및 본관	인 구	성씨 및 본관	인 구	성씨 및 본관	인 구	성씨 및 본관	인 구
천안	176,239	조(趙)	1,055,567	영양	100,014	함(咸)	80,659
기타	65,404	김제	19,249	기타	21,766	강릉	59,705
전(田)	186,469	백천	75,978	최(崔)	2,333,927	양근	15,815
담양	155,018	순창	34,069	강릉	145,335	기타	5,139
기타	31,451	양주	29,631	강화	13,372	허(許)	326,770
정(丁)	243,803	옥천	53,406	경주	945,005	김해	134,068
금성	12,527	임천	14,258	낭주	17,205	양천	149,505
나주	125,088	평양	50,480	삭녕	51,525	하양	20,608
영광	44,964	풍양	124,262	수성	61,231	기타	22,589
영성	18,592	한양	332,580	수원	14,687	현(玄)	88,824
창원	31,687	함안	282,890	영천	21,431	성주	15,995
기타	10,945	기타	38,764	월성	82,843	연주	56,047
정(鄭)	2,151,879	주(周)	37,240	전주	458,191	기타	16,782
경주	350,587	상주	22,909	철원	11,403	홍(洪)	558,853
광주	15,607	기타	14,331	초계	37,527	남양	487,488
나주	37,888	주(朱)	194,766	충주	15,705	부림	15,230
동래	474,506	능성	14,362	탐진	89,943	풍산	44,594
봉화	27,088	능주	20,625	통천	11,178	기타	11,541
서산	18,614	신안	148,207	해주	201,625	황(黃)	697,171
연일	284,290	기타	11,572	화순	38,604	우주	25,335
영일	65,991	지(池)	153,491	흥해	14,792	장수	170,988
오천	43,341	충주	148,144	기타	102,325	창원	271,986
온양	29,761	기타	5,347	추(秋)	60,483	평해	168,374
진양	127,279	진(秦)	19,301	추계	45,766	회산	18,216
진주	197,242	풍기	12,974	기타	14,717	기타	42,272
청주	46,419	기타	6,327	탁(卓)	21,099	황보(皇甫)	10,383
초계	104,155	진(陳)	157,599	광산	15,901	영천	10,001
팔계	17,366	삼척	10,252	기타	5,198	기타	382
하동	187,152	여양	110,403	표(表)	30,743	기타	372,027
해주	45,101	기타	36,944	신창	28,894		
기타	79,492	차(車)	194,782	기타	1,849		
제(諸)	21,976	연안	184,731	하(河)	230,481		
칠원	20,095	기타	10,051	진양	65,836		
기타	1,881	채(蔡)	131,557	진주	160,307		
조(曺)	398,260	인천	43,387	기타	4,338		
창녕	366,798	평강	84,877	한(韓)	773,404		
창영	12,924	기타	3,293	청주	752,689		
기타	18,538	천(千)	121,780	기타	20,715		

6. 시도별 가구형태 및 가구원수별 가구

(단위 : 가구)

시 도	가 구								
		일반가구	1인	2인	3인	4인	5인 이상	집단	외국인
전국	**19,560,603**	**19,111,030**	**5,203,440**	**4,993,818**	**4,100,979**	**3,588,931**	**1,223,862**	**16,464**	**433,109**
읍부	1,737,415	1,695,508	448,466	475,427	350,875	299,401	121,339	2,189	39,718
면부	1,981,033	1,927,621	630,013	673,690	319,506	196,819	107,593	4,284	49,128
동부	15,842,155	15,487,901	4,124,961	3,844,701	3,430,598	3,092,711	994,930	9,991	344,263
수도권	**9,518,698**	**9,214,649**	**2,385,893**	**2,257,768**	**2,067,905**	**1,893,629**	**609,454**	**6,853**	**297,196**
특광역시	**8,939,058**	**8,742,627**	**2,419,096**	**2,201,794**	**1,921,350**	**1,671,734**	**528,653**	**5,396**	**191,035**
서울특별시	3,914,820	3,784,490	1,115,744	930,467	817,440	701,945	218,894	2,261	128,069
부산광역시	1,348,315	1,335,900	361,749	366,048	296,742	238,031	73,330	686	11,729
대구광역시	937,573	928,528	239,517	239,824	208,795	184,258	56,134	574	8,471
인천광역시	1,066,297	1,045,417	243,678	265,079	245,135	220,538	70,987	713	20,167
광주광역시	573,181	567,157	163,577	137,662	115,701	109,612	40,605	438	5,586
대전광역시	588,395	582,504	169,391	140,603	122,088	112,055	38,367	420	5,471
울산광역시	434,058	423,412	103,551	104,101	100,230	90,735	24,795	239	10,407
세종특별자치시	76,419	75,219	21,889	18,010	15,219	14,560	5,541	65	1,135
도지역	**10,621,545**	**10,368,403**	**2,784,344**	**2,792,024**	**2,179,629**	**1,917,197**	**695,209**	**11,068**	**242,074**
경기도	4,537,581	4,384,742	1,026,471	1,062,222	1,005,330	971,146	319,573	3,879	148,960
강원도	611,578	606,117	189,379	178,470	116,384	87,182	34,702	788	4,673
충청북도	613,004	601,856	173,598	167,146	120,634	100,527	39,951	814	10,334
충청남도	816,247	796,185	234,513	226,658	153,585	128,382	53,047	1,107	18,955
전라북도	726,572	717,311	213,750	209,008	135,856	110,132	48,565	834	8,427
전라남도	730,743	720,612	218,864	227,975	131,454	96,940	45,379	933	9,198
경상북도	1,078,479	1,062,724	322,569	320,498	207,395	156,364	55,898	1,312	14,443
경상남도	1,282,617	1,258,487	346,754	341,745	265,127	228,216	76,645	1,176	22,954
제주특별자치도	224,724	220,369	58,446	58,302	43,864	38,308	21,449	225	4,130

7. 시도별 주택종류별 주택

(단위 : 호)

시 도	주택	일반 단독	다가구 단독	영업겸용 단독	아파트	연립주택	다세대 주택	비거주용 건물내주택	주택이외 거처
전국	**16,367,006**	**2,714,279**	**865,154**	**394,528**	**9,806,062**	**485,349**	**1,898,090**	**203,544**	**607,195**
읍부	1,614,808	467,388	38,561	38,402	864,404	66,387	112,764	26,902	49,554
면부	1,982,064	1,448,705	32,889	43,376	334,810	31,485	61,366	29,433	78,036
동부	12,770,134	798,186	793,704	312,750	8,606,848	387,477	1,723,960	147,209	479,605
수도권	**7,429,045**	**428,351**	**392,605**	**135,247**	**4,716,333**	**260,784**	**1,425,689**	**70,036**	**354,657**
특광역시	**7,032,156**	**411,254**	**514,223**	**165,553**	**4,491,643**	**206,350**	**1,162,821**	**80,312**	**287,886**
서울특별시	2,793,244	88,163	217,616	49,260	1,636,896	117,235	654,372	29,702	150,951
부산광역시	1,164,352	92,919	102,295	30,483	738,068	32,120	154,253	14,214	50,810
대구광역시	738,100	53,507	74,500	27,794	509,068	9,381	53,098	10,752	15,304
인천광역시	942,244	56,681	29,051	17,182	577,346	21,589	232,346	8,049	39,964
광주광역시	486,527	43,322	31,745	13,334	376,731	7,396	8,517	5,482	10,625
대전광역시	468,885	35,956	28,740	16,596	338,250	10,068	34,151	5,124	10,676
울산광역시	357,674	27,166	28,987	10,037	253,010	7,564	24,585	6,325	7,444
세종특별자치시	81,130	13,540	1,289	867	62,274	997	1,499	664	2,112
도지역	**9,334,850**	**2,303,025**	**350,931**	**228,975**	**5,314,419**	**278,999**	**735,269**	**123,232**	**319,309**
경기도	3,693,557	283,507	145,938	68,805	2,502,091	121,960	538,971	32,285	163,742
강원도	569,899	188,594	22,277	19,954	297,005	20,233	11,037	10,799	12,283
충청북도	556,951	166,990	20,157	17,467	308,352	15,975	18,382	9,628	13,852
충청남도	754,372	272,473	15,518	16,290	382,323	20,096	37,071	10,601	23,297
전라북도	687,103	245,944	18,161	18,823	364,712	14,980	14,153	10,330	13,926
전라남도	747,621	370,325	14,780	19,799	306,661	14,187	9,915	11,954	20,253
경상북도	995,385	394,348	38,033	24,776	449,154	27,799	44,533	16,742	26,036
경상남도	1,134,738	317,584	63,787	34,993	641,589	24,944	35,701	16,140	36,605
제주특별자치도	195,224	63,260	12,280	8,068	62,532	18,825	25,506	4,753	9,315

Ⅰ. 2015년 인구주택총조사 개요

1. 연 혁

○ 인구총조사는 1925년, 주택총조사는 1960년 이후 매 5년마다 실시

- 대한민국 정부 최초의 총조사는 1949년에 실시
- 2015년도에 실시한 인구총조사는 제19차, 주택총조사는 제11차에 해당

2. 법적근거

○ 통계법 제17조 제1항에 의한 지정통계

○ 인구주택총조사 규칙(기획재정부령 제173호, 2010.10.19. 개정)

3. 조사기준 시점 : 2015. 11. 1. 0시 기준

4. 조사대상

○ 조사기준 시점의 대한민국 영토 내에 상주하는 모든 내·외국인과 이들이 살고 있는 거처

5. 표본조사 실시기간 : 2015. 10. 22. ~11. 15. (25일간)

○ 인터넷조사 : 2015. 10. 22. ~ 10. 31. (8일간)

○ 방문면접조사 : 2015. 11. 1. ~ 11. 15. (15일간)

6. 조사체계

○ 등록센서스 : 통계청과 13개기관(행정자치부, 국토교통부 등)의 협업

○ 현장조사 : 통계청이 주관하고 지방자치단체에서 조사 실시

- 시도 ↔ 시군구 ↔ 읍면동(총관리자, 조사관리자, 조사원)

7. 조사방법

○ 전수부문은 13개기관 24종의 행정자료를 활용한 등록센서스 방식

○ 표본부문은 인터넷조사, 조사원 방문면접조사

8. 조사항목

○ 53개 항목(전수 12개, 표본 52개)

구 분		전수 항목(12)	표본 항목(52)	
UN 권고 항목 (38)	인구 (24)	①성명 ②성별 ③나이 ④가구주와의 관계 ⑤국적 ⑥입국 연월	①성명 ②성별 ③나이 ④가구주와 관계 ⑤국적 ⑥입국 연월 ⑦종교* ⑧교육 정도 ⑨전공 계열* ⑩출생지 ⑪1년 전 거주지 ⑫5년 전 거주지	⑬활동 제약 ⑭통근·통학 여부 ⑮통근·통학 장소 ⑯경제활동 상태 ⑰종사상 지위 ⑱산업 ⑲직업 ⑳근로 장소 ㉑혼인 상태 ㉒혼인 연월 ㉓출산 자녀 수 ㉔자녀 출산 시기*
	가구 (8)	①가구 구분	①가구 구분 ②사용 방 수 ③주거시설 형태 ④난방시설	⑤주거전용·영업겸용여부 ⑥점유 형태 ⑦임차료 ⑧주인(대표) 가구 여부
	주택 (6)	①거처의 종류 ②주거용 연면적 ③건축연도 ④대지면적	①거처의 종류 ②총 방 수 ③주거시설 수	④주거용 연면적** ⑤건축연도** ⑥대지면적**
고유 항목 (15)	인구 (11)	①본관***	①아동 보육 ②이용 교통수단 ③일상생활및사회활동제약* ④통근·통학 소요시간 ⑤현 직업 근무연수	⑥추가 계획 자녀 수 ⑦결혼 전 취업 여부* ⑧경력 단절* ⑨사회 활동 ⑩고령자 생활비 원천
	가구 (4)		①거주 기간 ②건물 및 거주 층	③주차장소 ④타지 주택 소유여부

주 1)*: 신규항목('10년 대비)
2)**: 행정자료로 대체되는 표본항목
3)***: 전수에만 조사되는 항목

9. 결과공표

○ 전수 집계결과(전수 부문 항목) : 2016. 9월

○ 표본 집계결과(표본 기본 항목) : 2016. 12월

○ 표본 집계결과 : 2017. 2 ~ 6월

- 인구이동/통근통학, 주거실태, 활동제약 등 부문별 순차적 공표

Ⅱ. 2015년 등록센서스 개요

등록센서스란?

◈ 주민등록부, 건축물대장 등 행정자료를 이용하여 현장조사 없이 인구・가구・주택에 대한 통계를 생산하는 방식

1. 실시배경

○ **현장조사 환경의 지속적인 악화**로 인구주택총조사 품질저하 우려

- **1인가구 및 맞벌이가구의 증가**로 응답자 면접이 어렵고, 개인의 사생활 보호의식이 높아져 **조사에 불응하는 사례가 증가**

○ **대규모 현장조사(전수조사) 실시**에 따른 **비용이 크게 증가**하는 추세

○ **5년 주기** 인구주택총조사 결과의 **시의성과 비용대비 효과에 대한 비판여론 증가**

⇒ 2015년 인구주택총조사는 **부처간 행정자료의 공유・협력(정부 3.0)을 기반**으로 **등록센서스 방식을 도입**하여 예산을 절감하고 국민의 응답 부담을 경감

2. 실시방향

○ 행정자료 **기반의 등록센서스 방식을 2015년 인구주택총조사부터 도입**하여 인구 · 가구 · 주택 **통계의 품질을 제고**하고 **정책대상에 대한 기본통계**를 유형별로 **매년 제공**

- **(전수조사)** 연령, 성별 등 기본항목은 주민등록부, 주택공시가격자료 등 **행정자료로 현장조사 대체 (⇒ 등록센서스, 매년 실시)**

* 13개 기관 24종의 행정자료를 공유・활용하기 위한 협력체계 구축

- **(표본조사)** 종전과 같이 **현장조사를 통하여** 행정자료에서 확인하기 어려운 항목에 대한 **자료 수집**(전국민의 20%, 5년마다 실시)

3. 성과

○ 국민의 **통계조사**(인구주택총조사) **응답부담 경감**

- 행정자료를 활용함으로써 **현장조사 대상이 과거방식(100%)과 비교하여 20% 수준**으로 축소

< 등록센서스 방식(2015년^{R})과 전통적인 총조사 방식(2010년^{T}) 비교 >

	2010년^{T} 인구주택총조사	**2015년^{R} 인구주택총조사**
기준시점	2010. 11. 1.	2015. 11. 1.
조사방식	현장조사	**행정자료** + 표본조사
· 기본항목	전수조사(100%)	**등록센서스(현장조사 없음)**
· 심층항목	표본조사(10%)	표본조사(20%)
조사대상	전 국민(100%)	전 국민의 20%

○ **고효율 저비용의 조사 실시**로 약 1,455억원 예산절감

- **등록센서스 방식을 도입함**으로써 전통적인 방식과 비교하여 **현장조사에 소요되는 예산을 절감**

- **인구주택총조사 실시 시기마다 약 1/2수준의 예산절감 효과** 기대

○ 인구 · 가구 · 주택 **통계의 시의성 및 품질제고**

- 5년 주기로 제공되던 인구주택총조사 **전수항목에 대한 통계를 매년 제공**하여 정책자료 등 **결과 활용도 제고**

- 인구 · 가구 · 주택 기반의 통계 작성을 위한 **표본추출틀 정보를 매년 갱신**하여 **국가통계 품질제고**

[참고 1] 등록센서스 도입국가 현황

유 형	2000라운드(11개국)	2010라운드(25개 국가)
행정자료 (완전등록 센서스)	덴마크(2001) 핀란드(2000) 안도라(2001)	덴마크(2011), 핀란드(2010), 안도라(2011), 노르웨이(2011), 스웨덴(2011), 슬로베니아(2011), 오스트리아(2011)
행정자료 + 기존 통계조사	네덜란드(2001)	네덜란드(2011), 벨기에(2011), 아이슬란드(2011)
행정자료 + 표본조사	싱가포르(2000) 슬로베니아(2001) 스웨덴(2001) 노르웨이(2001)	이스라엘(2008), 대만(2010), 독일(2011), 스페인(2011), 폴란드(2011), 스위스(2010) 싱가포르(2010), 터키(2011) 리히텐슈타인(2010)
행정자료 + 전수조사	스페인(2001) 포르투갈(2001) 이탈리아(2001)	이탈리아(2011), 체코(2010), 포르투갈(2011), 라트비아(2011), 에스토니아(2011) 리투아니아(2011)

출처 : UNSD(2011.7)

[참고 2] 주요국의 등록센서스 준비기간

구 분	덴마크	핀란드	노르웨이	스웨덴	독일	대만	이스라엘
행정자료 (인구등록부) 구축년도	1968	1969	1964	1967	1992※	1993※	1995※
등록센서스 시행년도	1981	1990	2011	2011	2011	2010	2008
준비기간(년)	13	21	47	44	19	17	13

※ 독일, 대만, 이스라엘의 행정자료 구축년도는 등록센서스 준비를 위한 시작년도임

Ⅲ. 주요 용어 해설

1. 인구

○ 인구피라미드 : 연령별 남녀인구를 인구나 비율로 나타낸 것으로 인구 구조를 전체적으로 쉽게 알 수 있음

○ 인구밀도 : 인구분포의 조밀한 정도를 측정하는 대표적 지표
- 인구밀도 = 인구(명)/국토면적(㎢)

○ 성비 : 여자 100명당 남자의 수
- 성비 = (남자인구/여자인구) × 100

○ 유소년부양비 : 생산연령인구 100명에 대한 유소년인구의 비
- 유소년부양비 = (유소년인구/생산연령인구) × 100

○ 노년부양비 : 생산연령인구 100명에 대한 고령인구의 비
- 노년부양비 = (고령인구/생산연령인구) × 100

○ 노령화지수 : 유소년인구 100명에 대한 고령인구의 비
- 노령화지수 = (고령인구/유소년인구)×100

* 유소년인구(0~14세), 생산연령인구(15~64세), 고령인구(65세 이상)

2. 가구 : 1인 또는 2인 이상이 모여서 취사, 취침 등 생계를 같이 하는 생활단위

○ 일반가구 : 가족으로 이루어진 가구, 가족과 5인 이하의 남남이 함께 사는 가구, 1인가구, 가족이 아닌 남남끼리 사는 5인 이하의 가구

○ 집단가구 : 가족이 아닌 남남끼리 함께 사는 6인 이상의 가구, 기숙사나 노인 요양시설·보육원 등 사회시설에 집단으로 살고 있는 가구

○ 외국인가구 : 외국인으로만 구성된 가구

* 한국인과 외국인이 함께 사는 가구는 '일반가구'로 분류

3. 다문화 가구 : 내국인(귀화) 및 외국인(결혼이민자)이 한국인 배우자와의 혼인으로 이루어지거나 그 자녀가 포함된 가구

○ 내국인(출생) : 출생에 의한 대한민국 국민인 자이며, 한국인 배우자 또는 한국인 자녀

○ 내국인(귀화) : 국적법상 귀화에 의한 국적취득자로 현재 대한민국 국민인 자이며, 국적회복자는 제외함

○ 외국인(결혼이민자) : 내국인(출생) 또는 내국인(귀화)과 결혼한 외국인

○ 외국인(기타) : 그 외 가구 내 외국인

○ 다문화 대상자 : 다문화 가구의 가구원 중 내국인(귀화) 및 외국인(결혼이민자)을 의미함

4. 거처 : 사람이 살고 있는 모든 장소를 뜻하며, 구조적으로 분리되고 독립된 하나의 거주 단위

○ 주택 : 단독주택, 아파트, 연립주택, 다세대주택, 비거주용건물내 주택 등 주택의 요건을 갖추고 가구가 살 수 있도록 지어진 집

* 주택의 요건 : ① 영구 또는 준영구 건물, ② 한 개 이상의 방과 부엌, ③ 독립된 출입구, ④ 관습상 소유 또는 매매의 한 단위

○ 주택 이외의 거처 : 주택의 요건을 갖추지 못한 거주 공간

- 오피스텔, 호텔, 여관 등 숙박업소의 객실, 기숙사 및 특수사회시설, 판잣집, 비닐하우스 등

○ 빈집 : 사람이 살지 않는 주택을 말하며, 신축되어 아직 입주하지 않은 주택도 포함(폐가는 제외)