

보령시 살기좋은 희망마을 만들기 마을발전계획서

2012. 10.

보령시

제 출 문

보령시장 귀하

**본 보고서를
「보령시 살기좋은 희망마을 만들기
마을발전계획 수립용역」의
최종 성과물로 제출합니다.**

2012년 10월

충남발전연구원

원장 박진도

목 차

| | | |
|------------|--------------------|----|
| 제1부 | 계획의 개요 및 여건 | 1 |
| 제1장 | 계획의 개요 | 3 |
| 제1절 | 계획의 배경 및 목적 | 5 |
| 1. | 계획의 배경 | 5 |
| 2. | 계획의 목적 | 6 |
| 제2절 | 계획의 범위 및 내용 | 7 |
| 1. | 계획의 범위 | 7 |
| 2. | 계획의 내용 | 8 |
| 제3절 | 계획의 수행체계 및 방법 | 9 |
| 제4절 | 계획의 추진경위 | 12 |
| 제2장 | 개발여건 분석 | 13 |
| 제1절 | 관련계획 검토 | 15 |
| 1. | 상위계획 | 15 |
| 2. | 보령시 계획 | 17 |
| 제2절 | 주민 개발수요 | 20 |
| 1. | 분석개요 | 20 |
| 2. | 마을현황 및 문제점 | 22 |
| 3. | 마을자원 및 발전 잠재력 | 30 |
| 4. | 발전가능성 및 참여의지 | 34 |
| 5. | 마을발전방향 | 40 |

제2부 마을별 발전계획 51

| | | |
|----|----------------|-----|
| 1 | 용천읍 성동2리 | 53 |
| 2 | 용천읍 노천1리 | 91 |
| 3 | 주포면 보령1리 | 145 |
| 4 | 주교면 송학3리 | 195 |
| 5 | 오천면 원산2리 | 249 |
| 6 | 청소면 성연2리 | 291 |
| 7 | 청라면 나원1리 | 331 |
| 8 | 청라면 나원2리 | 373 |
| 9 | 청라면 읍현리 | 415 |
| 10 | 남포면 읍내리 | 473 |
| 11 | 주산면 유곡1리 | 531 |
| 12 | 미산면 도흥리 | 587 |
| 13 | 미산면 봉성리 | 635 |
| 14 | 성주면 개화3리 | 685 |

제3부 주민역량 강화교육 733

| | |
|--------------------|-----|
| 제1절 교육의 개요 | 737 |
| 1. 교육배경 | 737 |
| 2. 교육목적 | 737 |
| 3. 교육과정 | 738 |
| 4. 교육방식 | 739 |
| 5. 교육대상 | 739 |
| 6. 교육프로그램 | 740 |
| 제2절 교육실적분석 | 741 |
| 1. 교육실적 총괄 | 741 |
| 2. 교육실문 총괄평가 | 741 |
| 3. 교육실문 분석 | 742 |
| 제3절 종합평가 | 747 |
| 1. 종합평가 | 747 |
| 2. 프로그램 부분 | 747 |
| 3. 교육참가자 관련 | 748 |
| 4. 운영자 의견 | 748 |

1부

계획의 개요 및 여건

제1장

계획의 개요

제1절 계획의 배경 및 목적

1. 계획의 배경

■ 농어촌 만들기의 패러다임 전환

- 최근 농어촌 마을 만들기가 공간 중심에서 사람 및 공동체 활동 중심으로 추진되고 있는 등 패러다임이 변화하고 있음

■ 농어촌 개발 시책사업 및 전략 변화

- 농촌개발 시책사업의 획일적·산발적 개발에 따른 문제점을 개선하여 마을 성격과 역량 수준에 따른 체계적인 사업 전략으로 주민 주도의 내발적 농어촌 발전 기반 구축이 농어촌 개발 전략의 중요한 방향이 되고 있는 실정임

■ 상위계획과 연계한 세부 추진과제 시행의 일환

- 충청남도에서는 “3농혁신”의 일환으로 살기 좋은 희망마을 만들기 사업 추진 중
- 보령시에서는 금년도에 「보령시 농어업·농어촌 중장기발전계획」을 수립하여 농산어촌에 대한 중장기적 비전과 방향 및 추진전략, 계획 등을 정립하였음

■ 보령시 최초 주민주도로 추진된 마을만들기 모델사업

- 보령시는 보령시 농어업·농어촌 중장기발전계획을 기초로 하여 충청남도에서 추진하고 있는 살기 좋은 희망마을 만들기와 연계하여 마을발전계획 수립 대상마을에 대해 마을별 특성과 역량수준에 맞는 체계적 마을발전계획을 수립하고자 함
- 또한 마을주민의 역량강화 방안을 연구·기획·실행하여 주민 주도의 마을 만들기 추진을 유도하여 내발적 마을 발전계획 수립 및 실행을 도모하고자 함

2. 계획의 목적

1) 마을발전계획 수립

- 마을 현황 조사 및 잠재력 분석, 특성과 역량 진단

- 주민의식 조사 및 분석, 계획과제 도출

- 마을발전방향 및 목표 설정, 전략 수립 등 기본구상

- 마을별 자원조사를 실시하여 마을의 역량을 진단하고 마을 특성과 역량수준에 맞는 마을발전방향과 목표를 주민 의견을 반영하여 설정함

- 마을발전 세부계획 종합적 검토 및 반영

- 마을발전방향에는 농산어촌·농림어업·농림어업인 등 “3농혁신”의 취지에 맞게 주민참여 마을발전계획을 종합적으로 검토하고 수립하여야 함

- 목표달성을 위한 세부사업 및 과제 설정

- 마을발전방향과 목표를 달성하기 위한 과제를 설정하고, 과제를 해결하기 위한 실천방안 및 계획을 제시함

2) 주민역량강화 기획 및 운영

- 내발적 마을발전계획 수립 할 수 있는 주민역량강화 교육 기획

- 주민 스스로가 내발적 마을발전계획수립을 할 수 있는 역량을 갖출 수 있도록 역량강화 방안을 마련함

- 교육프로그램 운영과 참여, 모니터링 실시

- 구체적인 교육프로그램을 기획하고 세부 계획을 수립함
- 마을발전계획 수립기간에 맞춰 역량강화 교육 프로그램 운영·모니터링 실시

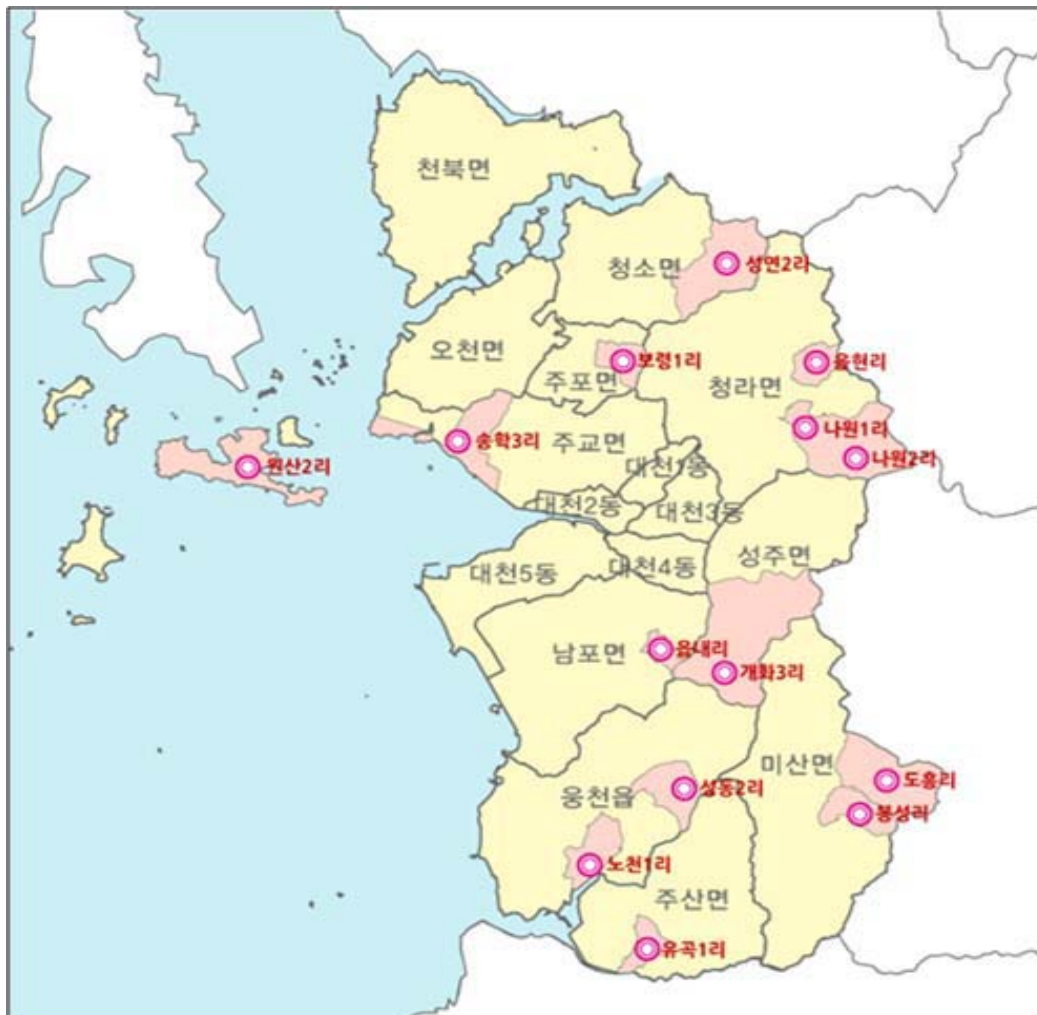
제2절 계획의 범위 및 내용

1. 계획의 범위

■ 공간범위 : 14개 마을/10개 읍·면

■ 시간범위 : 마을발전 중장기 계획수립 (기준년도 : 2011년)

■ 내용범위 : 마을발전계획 수립, 주민역량강화 기획 및 운영



[그림 1-1-1] 과업의 공간범위

2. 계획의 내용

- 마을 일반현황 및 자원 조사·분석
- 마을발전 저해요인 및 문제점 조사·분석
- 마을발전 잠재력 및 주민 숙원사업 조사·분석
- 마을발전 비전·목표 설정 및 발전방향·전략 수립
- 마을발전 세부 사업계획 수립
- 국내 마을 만들기 추진 지자체 주민역량 강화 방안 조사 및 벤치마킹
- 보령시 마을 만들기 주민역량 강화 방안 기획
- 주민역량강화 교육 프로그램 운영계획 수립
- 주민역량강화 교육 프로그램 운영

제3절 계획의 수행체계 및 방법

1) 마을발전계획수립의 수행방법

- 관련주체의 적극적 참여 및 협력에 의한 계획수립
- 관련 조직의 구성 및 운영을 통한 효율적 계획수립
- 마을 주민이 스스로 공감하고 아이디어를 제안하는 상향식 계획수립
- 주민교육과 연동된 계획수립
- 추진위원회 회의의 탄력적 운영

2) 주민역량강화교육의 수행방법



[그림 1-1-2] 주민역량강화교육의 수행방법

3) 공통적인 수행방법

■ 문헌자료 수집 및 분석

- 국내외 농어업여건·농어업정책·농어업인 동향 관련 자료
- 보령시 농산어촌·농림어업·농림어업인 관련 자료
- 농수산업·농촌지역개발 관련 연구문헌
- 각종 관련 통계자료

■ 마을별 간담회 및 현지조사

- 마을주민 및 추진위원회와의 현장방문 간담회를 통해 현황점검 및 수요반영
- 마을별 농어업·농어촌·농어업인의 특성과 실태 파악을 위한 현지조사

■ 설문조사 및 인터뷰조사

- 지역별(읍·면) 개발 수요 조사를 위한 설문조사 또는 인터뷰조사
- 정책수혜자, 정책집행자를 대상으로 인터뷰조사

■ 전문가 자문회의 구성 및 운영

- 정확한 지역 실정 파악과 효율적인 발전 방안의 수립을 위해 지역 전문가 등으로 자문회의 구성 및 운영

■ 연구포럼 내 역할과 기능

- 희망마을 만들기 연구포럼에 참여하여 각종 자료(분석, 토의, 발전방안) 제공 및 의견 제시·수렴 등 연구포럼 활성화 및 내실 있는 발전계획수립을 도모

■ 국내 우수 사례 조사

- 국내 마을 만들기 관련 우수 지자체 방문 선진사례 조사 및 벤치마킹

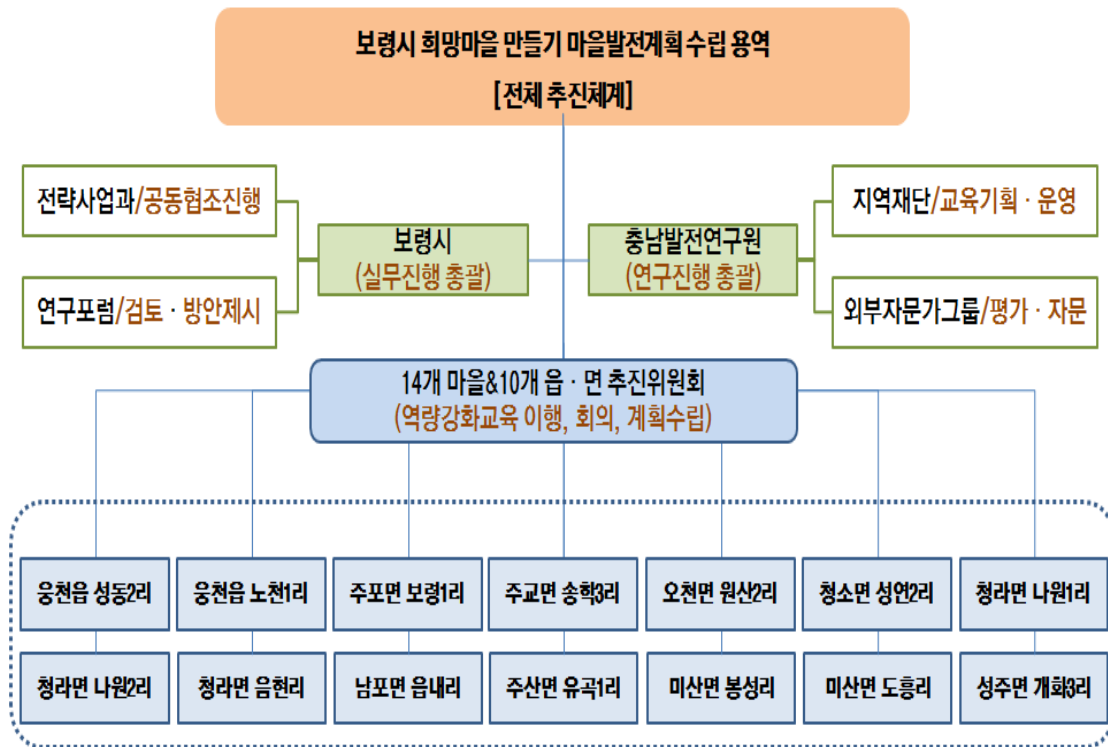
■ 보고회 및 주민설명회 개최

- 연구 내용의 충실성·효율성 등의 점검을 위한 보고회 및 주민설명회 개최

■ 주민역량강화교육

- 마을발전계획서를 마을주민 스스로 고민하에 작성할 수 있도록 마을학교 교육 프로그램 운영

4) 수행체계



[그림 1-1-3] 과업의 수행체계

5) 참여연구진

[표 1-1-1] 참여연구진

| 참여업무 | 직위 | 성명 | 전 공 | 주요 담당분야 |
|----------------|----------|-----|-----------|-------------------------------|
| 연구책임 | 책임연구원 | 강마야 | 농업경제 | 연구총괄/소득사업창출, 역량강화교육 |
| 연구간사 | 책임연구원 | 조영재 | 농촌 및 지역개발 | 기초생활환경, 마을경관개선 |
| 연구참여 | 책임연구원 | 이관률 | 지역개발 | 세부사업 전반검토 |
| | 책임연구원 | 허남혁 | 농식품지리 | 세부사업 전반검토 |
| | 연구원 | 여민수 | 농업경제 | 기초자료조사·수집, 현황·여건분석 |
| | 연구원 | 엄성준 | 농촌 및 지역개발 | 기초자료조사·수집, 현황·여건분석 |
| 외부위탁 (교육수행) | (재) 지역재단 | | | 주민역량 강화교육 (마을학교 교육프로그램 운영) |

제4절 계획의 추진경위

[표 1-1-2] 주요 추진경위

| 일시 | 내용 |
|-----------|-------------------------------|
| 5.22 | 보령시청과 사전협의 |
| 5.24 | 연구용역 착수계 제출 |
| 6.1 | 마을별 추진위원회 구성완료 |
| 6.7 | 보령시청과 업무협의 |
| 6.11~19 | 마을별 추진위원회 1차간담회 및 현장방문 |
| 6.13 | 교육프로그램 기획(안) 도출 |
| 6.21 | 착수보고회 및 1차 주민설명회 |
| 7.6 | 희망마을 만들기 추진위원단 1차 간담회(충청남도) |
| 7.8 | 착수연구심의회 |
| 7.11~18 | 마을별 추진위원회 2차 간담회 및 현장방문 |
| 7.11~8.15 | 주민설문조사 |
| 7.27 | 연구포럼 1차 개최 |
| 7.27 | 희망마을 만들기 1차 마을학교 교육프로그램 |
| 8.3 | 희망마을 만들기 2차 마을학교 교육프로그램 |
| 8.13 | 희망마을 만들기 추진위원단 2차 간담회(충청남도) |
| 8.17 | 희망마을 만들기 3차 마을학교 교육프로그램(현장견학) |
| 8.17 | 주민설문조사 최종취합 |
| 8.23 | 특별점검마을 3차 간담회 |
| 8.20~8.31 | 주민설문조사 최종 결과분석 |
| 9.7 | 희망마을 만들기 4차 마을학교 교육프로그램 |
| 9.14 | 희망마을 만들기 5차 마을학교 교육프로그램(수료식) |
| 9.20~9.27 | 보령시청 측 기본구상 및 사업내역 종합검토 요망 |
| 10.4 | 마을별 추진위원회 4차 간담회(중간보고회로 대체) |
| 10.12 | 마을별 증빙자료 최종취합 |
| 10.17 | 최종보고회 및 마을발전계획 발표회 |

제2장

개발여건 분석

제1절 관련계획 검토

1. 상위계획

1) 제4차 국토종합계획 수정계획 (2011~2020)

■ 비전 : 대한민국의 새로운 도약을 위한 『글로벌 녹색국토』

■ 목표

- 경쟁력 있는 통합국토, 지속가능한 친환경국토, 품격 있는 매력국토, 세계로 향한 열린 국토

■ 보령시 발전방향

- 행정도시 건설과 연계하여 지역균형발전을 위한 공간 개발
- 개성 있는 지역문화권을 형성하고 특화관광자원 개발
- 행정도시 건설과 연계하여 서해안시대에 대응하는 인프라 구축



〈광역경제권 30대 선도프로젝트〉



〈국토형성의 기본골격〉

[그림 1-2-1] 제4차 국토종합계획 수정계획도

3) 제2차 관광개발 기본계획

■ 비전 : 21세기 한반도 시대를 열어가는 ‘관광대국’ 실현

■ 목표

- 국제경쟁력 갖춘 매력적인 관광한국, 개발과 보전이 조화된 환경친화형 관광한국, 관광자원의 가치를 창조하는 지식기반형 관광한국, 삶의 질 향상에 기여하는 국민참여형 관광한국, 한반도 평화시대를 열어가는 개방형 관광한국

■ 보령시 발전방향

- 국제 관광지 개발과 함께 가족형 휴양지 조성
- 체험형 녹색관광상품과 대중적 가족휴양시설 개발

2. 보령시 계획

1) 농산어촌지역 개발분야 포괄보조사업계획

■ 비전 : 꿈이 있고 살기 좋은 지역, 만세보령(산·들·바다가 어우러진 해양·관광·산업중심 도시건설)

■ 목표

- 활력 있고 살기 좋은 지역 창조
 - 활력 넘치는 중심시가지와 매력적 신시가지가 공존하는 도시
 - 살기 좋은 농촌마을 만들기를 통한 선진국형 농어촌 조성
 - 미래형 신산업과 향토산업의 조화를 통한 지역경제 활성화
 - 전통성과 고유성이 녹아있는 지역축제(체험)와 지역특산물을 관광상품으로 개발
- 청정 환경의 아름다운 지역 창조
 - 해양 및 산악관광자원을 활용한 4계절 관광도시 조성
 - 고품격의 문화기반 시설 확충 및 문화 콘텐츠 구축
 - 바다와 들, 산이 어우러진 아름다운 경관형성 및 관리
 - 산-하천-연안을 연계한 청정자연환경 보존 및 생태네트워크 구축
- 협력·제휴하는 상생지역 창조
 - 보령시와 주변 지역 간 협력·연계를 통한 상생발전
 - 도청이전 신도시와 상호 보완적 연계를 통한 상생발전

2) 보령시 농어업·농어촌 중장기 발전계획

■ 비전 : 새로운 농어업·농어촌 가치를 창출하고 지속가능한 성장을 선도하는 만세보령

- 바다, 산, 들의 풍요가 어우러지고, 도시와 농어촌이 상생하며 지속가능성을 함께 만들어 나가는 만세보령 농어업과 농어촌
- 건강하고 양질의 농식품을 생산·공급하는 행복한 보령 농·어업인이 중심

■ 목표 : 산업, 공간, 인적자원 측면

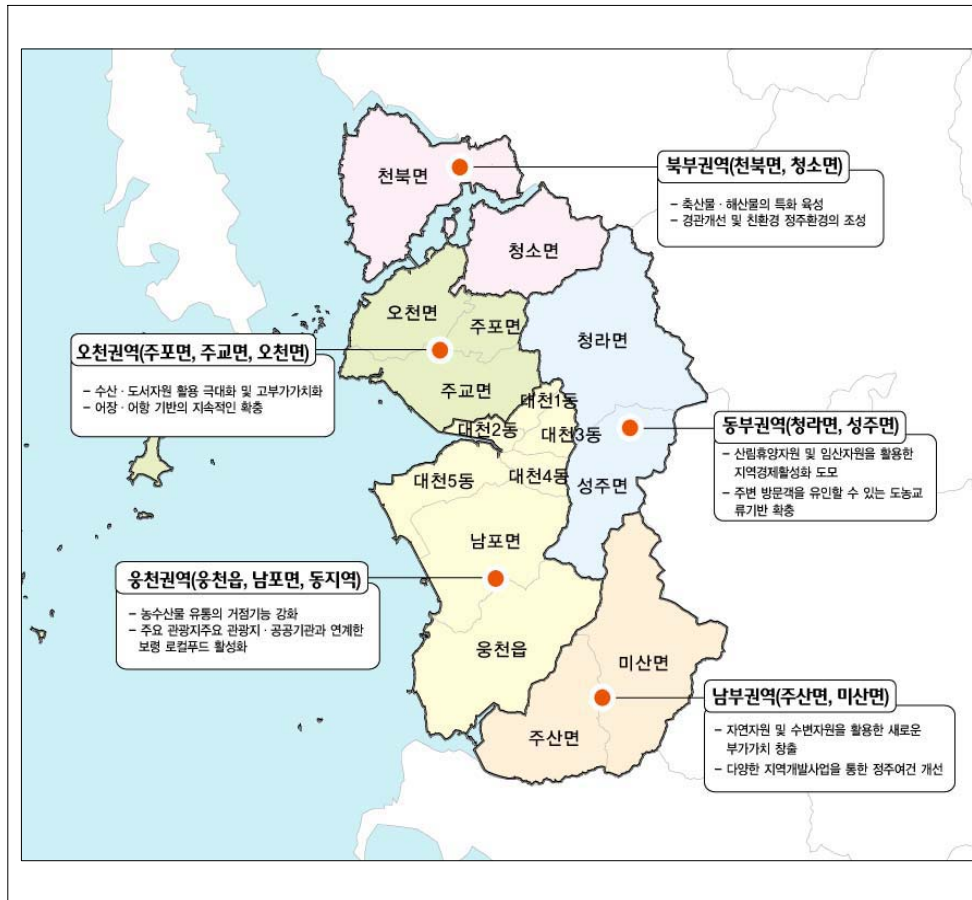
- 산업측면 : 경쟁력과 근본체질을 강화하는 농어업으로 변화
- 공간측면 : 도시와 농어촌이 융복합한 농어촌으로 탈바꿈
- 인적자원측면 : 기초체질을 강화하는 농어업인으로 육성

■ 계획의 부문과 방향

- 저투입·저영향 친환경 농어업 실천
- 농수축산물의 유통구조 개선
- 보령 로컬푸드 활성화
- 농어촌 농식품산업의 육성 및 고부가가치화
- 농어촌 커뮤니티 활성화 및 도농상생 도모
- 농어업인 역량강화 및 협력 거버넌스 구축

■ 권역별 개발방향

- 웅천권역 : 농수산물 유통의 거점기능 강화, 주요 관광지·공공기관과 연계한 보령 로컬푸드 활성화(웅천읍, 남포면)
- 오천권역 : 수산·도서자원 활용 극대화 및 고부가가치화, 어장·어항 기반의 지속적인 확충(주포면, 주교면, 오천면)
- 북부권역 : 축산물·해산물의 특화 육성, 경관개선 및 친환경 정주환경의 조성(천북면, 청소면)
- 남부권역 : 자연자원 및 수변자원을 활용한 새로운 부가가치 창출, 다양한 지역개발사업을 통한 정주여건의 개선(주산면, 미산면)
- 동부권역 : 산림휴양자원 및 임산자원을 활용한 지역경제 활성화 도모, 주변 방문객을 유인할 수 있는 도농교류기반 확충(청라면, 성주면)



[그림 1-2-3] 권역별 중장기 발전방향

제2절 주민 개발수요

1. 분석개요

1) 조사목적

- 최근 충청남도는 미래를 생각하고 준비하여 스스로 이루어 나가는 농어촌마을 형성을 목적으로 『살기 좋은 희망마을 만들기』 정책을 전개 중에 있으며, 그 일환으로 올해 각 시·군에서 소정의 기준에 의해 선정된 마을을 대상으로 마을 발전계획 수립을 추진 중에 있음
- 보령시에서는 14개 마을(행정리)이 선정되어 충남발전연구원과 함께 마을발전 계획을 수립 중에 있으며, 이에 마을현황 및 문제점, 마을자원, 발전방향 등을 파악하여 정책과제 기초자료로 활용하고자 함. 또한, 마을현황에 대한 상세 조사를 통해 마을에 적합한 마을발전계획을 설계하고자 함

2) 조사내용

- 조사는 ‘응답자 현황’, ‘마을현황 및 문제점’, ‘마을자원 및 발전 잠재력’, ‘발전가능성 및 참여의지’, ‘마을발전방향’ 분야에 걸쳐 조사가 이루어졌음
- 각 조사 분야별로 세부적인 조사 내용은 다음과 같음

[표 1-2-1] 조사분야 및 내용

| 조사 분야 | 주요 내용 | |
|---------------|---|---|
| 응답자현황 | <ul style="list-style-type: none"> - 성별, 연령, 거주지, 거주기간 - 직업, 역할, 재배농산물 | |
| 마을현황 및 문제점 | <ul style="list-style-type: none"> - 마을발전수준 평가 - 부문별 만족도 | <ul style="list-style-type: none"> - 마을발전 걸림돌 - 기타 마을발전 저해요인 |
| 마을자원 및 발전 잠재력 | <ul style="list-style-type: none"> - 마을 대표이미지 - 자원을 활용한 발전잠재력 수준정도 | <ul style="list-style-type: none"> - 마을의 주요자원 |
| 발전가능성 및 참여의지 | <ul style="list-style-type: none"> - 마을 발전가능성 - 마을발전을 위한 중요한 주역 | <ul style="list-style-type: none"> - 마을발전사업 참여의사 - 토지/기금 제공의사 |
| 마을발전방향 | <ul style="list-style-type: none"> - 마을발전방향 - 마을발전사업 추진 시 강조 부문 - 기초생활환경부문 필요사업 - 소득기반부문 필요사업 | <ul style="list-style-type: none"> - 경관 및 환경부문 필요사업 - 지역역량강화부문 필요사업 - 그 외 추진사업 |

3) 조사개요

- 조사기간 : 2012. 07. 11~08. 17
- 조사지역 : 선정된 일반마을(14개 마을), 최종 회수된 마을은 7개마을
- 조사대상 : 해당 마을주민(추진위원회 구성인원을 포함), 마을별 약 50부 배부
- 조사방법 : 마을별 추진위원회 간담회시 설문조사지 배부, 행정라인을 통한 회수
- 회수율 : 700부 중 161부 회수(약 23%)
- 조사내용 : 현황 및 문제점, 마을자원 및 발전잠재력, 발전가능성, 참여의지, 발전방향 등
- 분석기간 : 2012. 08. 20~08. 31

4) 응답자 특성

- 거주지별로는 보령1리(23.6%), 유곡1리(19.9%)에서 조사 참여가 높았음
- 응답자 중 남성은 73.9%이며, 여성은 26.1%로 나타남
- 연령별로는 60대 이상이 65.9%로 가장 많았으며, 마을에 51년 이상 거주한 주민도 40.4%로 가장 많았음. 지역 특성상 젊은 층의 응답은 미미하였음
- 직업은 농업이 80.1%로 대부분을 차지하였음

5) 자료 확인

- 자료검수 및 확인
 - 조사된 자료는 검수 작업을 실시하였으며, 논리적 오류자료에 대한 재확인과 보완을 거친 후 최종 유효자료에 대해 통계처리를 함

6) 분석 방법

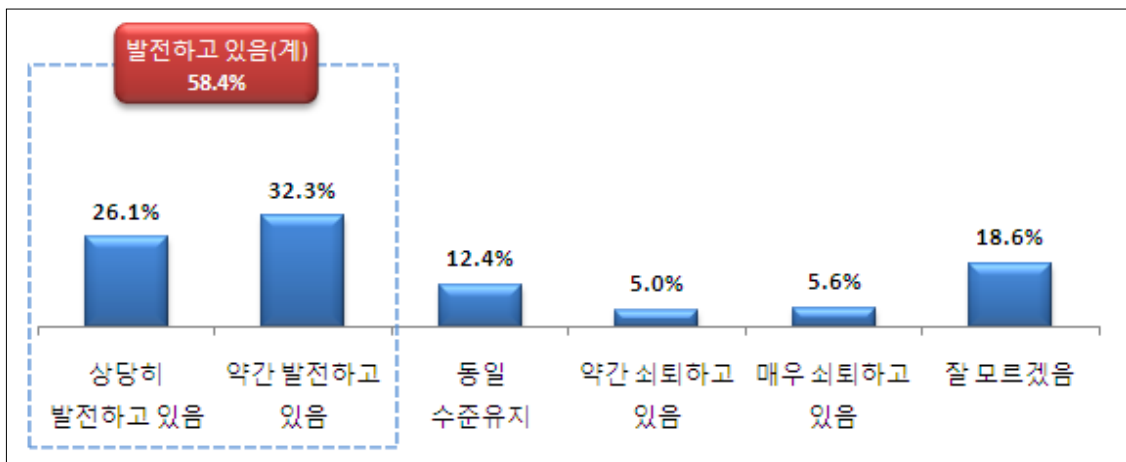
- 자료처리 및 통계분석
 - 조사된 자료는 최종 확인과 검증을 거친 자료에 대해 SPSS 사회과학 통계프로그램을 이용하여, 빈도분석(Frequency Analysis)과 교차분석(Crosstabs Analysis) 등의 통계분석을 실시하여 보고서를 작성함

2. 마을현황 및 문제점

1) 마을발전수준평가

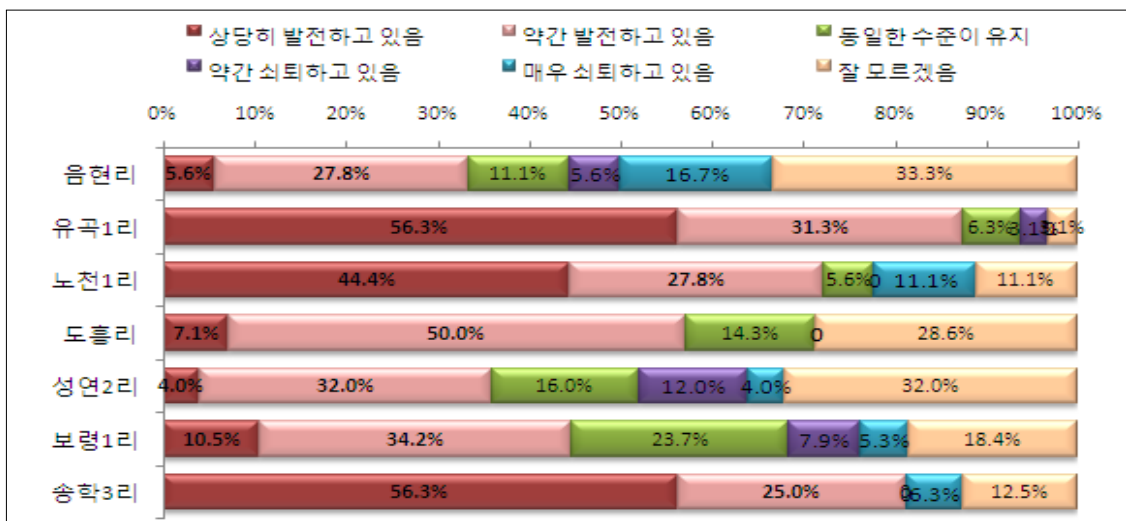
■ 마을의 발전수준이 과거에 비해 발전하고 있다는 응답이 58.4%로 나타났으며, 그 중 상당히 발전하고 있다는 의견이 26.1%, 약간 발전하고 있다는 의견은 32.3%임

－ 반면, 마을발전 수준이 쇠퇴하였다는 응답은 10.6%로 나타남



[그림 1-2-4] 마을 발전수준 평가

■ 보령시 마을 중 유곡1리(87.6%), 송학3리(81.3%)에서 과거에 비해 발전하고 있다는 의견이 두드러지게 나타남



[그림 1-2-5] 거주지별 마을 발전수준 평가

- 응답자 특성에 상관없이 과거에 비해 마을수준이 발전하고 있다는 응답이 50% 이상으로 나타난 가운데, 특히 40대(84.2%), 31년~50년 이하(78.8%) 거주 주민에서 높게 나타남

[표 1-2-2] 거주지별 마을 발전수준 평가

| 구 분 | | | 과거에 비해 마을 발전수준 | | | | | | | | | | | | |
|------|------------|-----|-------------------|-------|------------------|-------|--------------------------|-------|------------------|-------|------------------|-------|-----------|-------|-------|
| | | | 상당히 발전하고 있음 | | 약간 발전하고 있음 | | 동일한 수준이 유지되고 있음 | | 약간 쇠퇴하고 있음 | | 매우 쇠퇴하고 있음 | | 잘 모르겠음 | | |
| 전 체 | | | 161 | 42 | 26.1% | 52 | 32.3% | 20 | 12.4% | 8 | 5.0% | 9 | 5.6% | 30 | 18.6% |
| 성별 | 남성 | 119 | 31 | 26.1% | 38 | 31.9% | 17 | 14.3% | 5 | 4.2% | 5 | 4.2% | 23 | 19.3% | |
| | 여성 | 42 | 11 | 26.2% | 14 | 33.3% | 3 | 7.1% | 3 | 7.1% | 4 | 9.5% | 7 | 16.7% | |
| 연령 | 40대 | 19 | 6 | 31.6% | 10 | 52.6% | 1 | 5.3% | | | 1 | 5.3% | 1 | 5.3% | |
| | 50대 | 34 | 9 | 26.5% | 6 | 17.6% | 7 | 20.6% | 1 | 2.9% | 2 | 5.9% | 9 | 26.5% | |
| | 60대 | 56 | 15 | 26.8% | 21 | 37.5% | 6 | 10.7% | 2 | 3.6% | 2 | 3.6% | 10 | 17.9% | |
| | 70대 이상 | 50 | 12 | 24.0% | 14 | 28.0% | 6 | 12.0% | 4 | 8.0% | 4 | 8.0% | 10 | 20.0% | |
| | 무응답 | 2 | | | 1 | 50.0% | | | 1 | 50.0% | | | | | |
| 거주기간 | 30년 이하 | 55 | 13 | 23.6% | 19 | 34.5% | 6 | 10.9% | 1 | 1.8% | 5 | 9.1% | 11 | 20.0% | |
| | 31년~50년 이하 | 33 | 11 | 33.3% | 15 | 45.5% | 3 | 9.1% | | | 1 | 3.0% | 3 | 9.1% | |
| | 51년 이상 | 65 | 16 | 24.6% | 15 | 23.1% | 11 | 16.9% | 6 | 9.2% | 2 | 3.1% | 15 | 23.1% | |
| | 무응답 | 8 | 2 | 25.0% | 3 | 37.5% | | | 1 | 12.5% | 1 | 12.5% | 1 | 12.5% | |

2) 부문별 만족도

■ 부문별 마을 여건에 대해 만족정도를 5점 척도로 환산한 결과, 경관환경 만족도가 3.22점으로 가장 높았고, 다음으로 지역역량(3.14점)이 뒤를 이었음

– 반면, 소득기반(2.51점), 기초생활환경 분야(2.75점)의 만족도는 보통(3.0점) 이하로 향후 개선이 필요한 부분으로 평가하고 있음

■ 부문별 세부내용을 살펴보면, 지역역량 부문에서 리더역량 만족도가 3.21점으로 가장 높았음

– 반면, 소득기반 부문의 농외소득기반 만족도가 2.40점으로 가장 낮은 만족도를 보였음



※ 5점척도 : 각 항목을 점수로 비교해 볼 수 있도록 점수를 산출함. (5점 : 매우 만족 ~ 1점 : 매우 불만족)

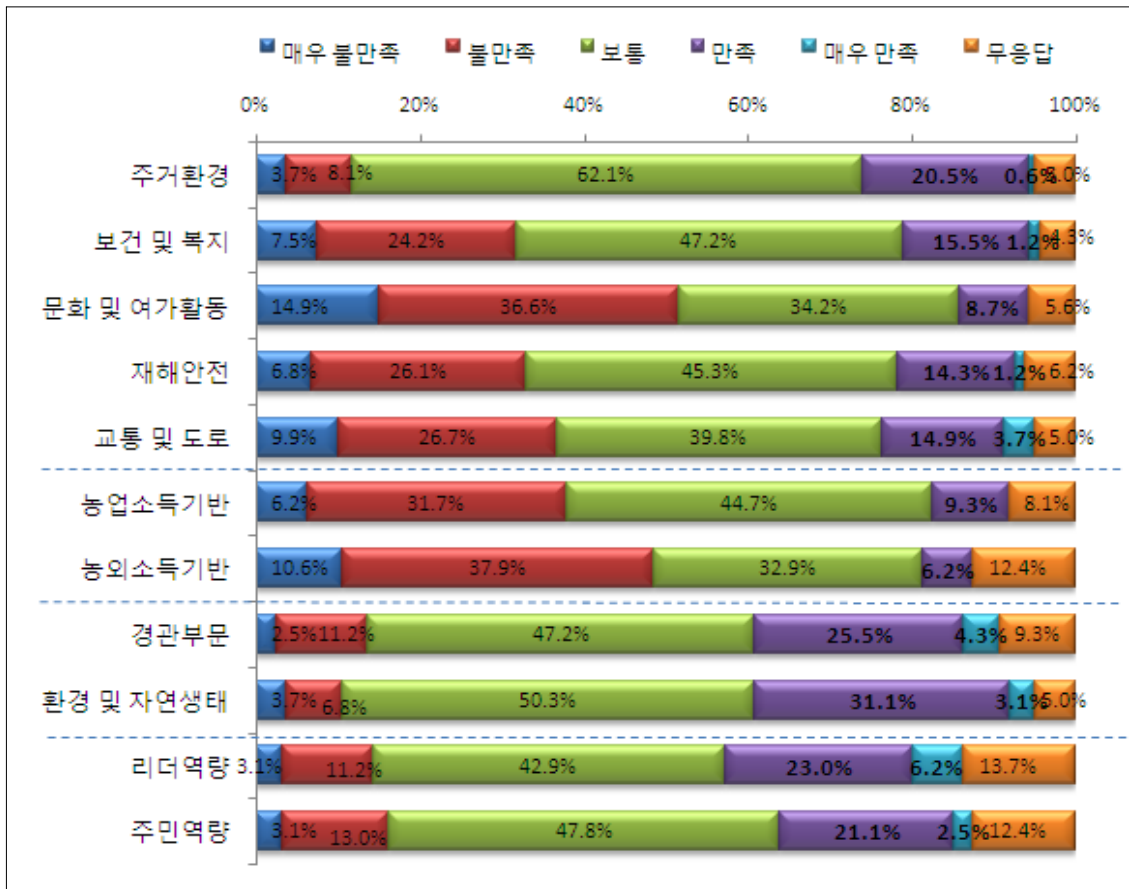
[그림 1-2-6] 부문별 만족도

[표 1-2-3] 거주지별 마을 발전수준 평가

| 구분 | 기초생활환경 | | | | | 소득기반 | | 경관환경 | | 지역역량 | |
|----|--------|---------|-----------|------|---------|----------|----------|-------|-----------|-------|-------|
| | 2.75 | | | | | 2.51 | | 3.22 | | 3.14 | |
| | 주거환경 | 보건 및 복지 | 문화 및 여가활동 | 재해안전 | 교통 및 도로 | 농업 소득 기반 | 농외 소득 기반 | 경관 부문 | 환경 및 자연생태 | 리더 역량 | 주민 역량 |
| 전체 | 3.07 | 2.78 | 2.39 | 2.75 | 2.75 | 2.62 | 2.40 | 3.20 | 3.24 | 3.21 | 3.08 |

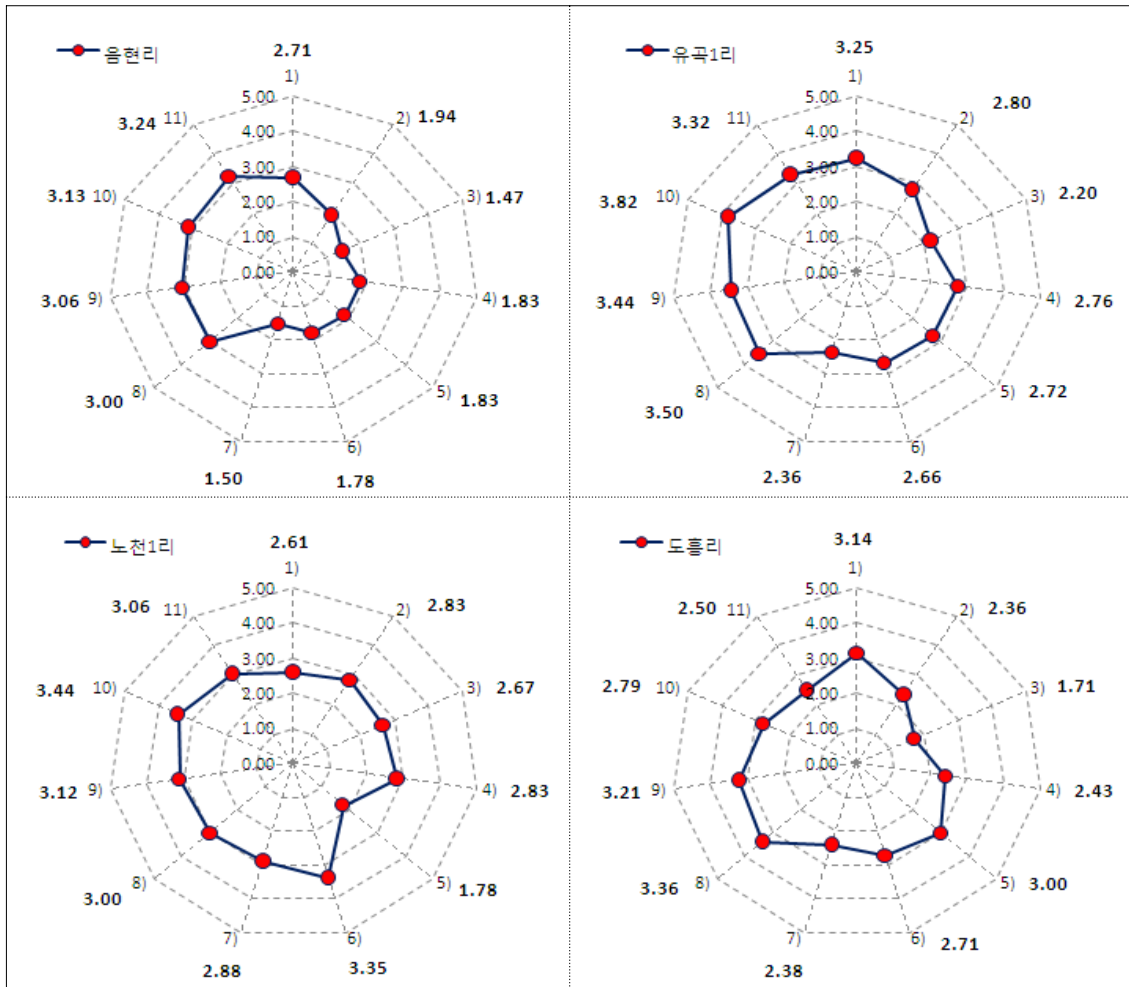
■ 부문별 만족정도를 비율로 살펴본 결과, 환경 및 자연생태에 대해 만족하다는 의견이 34.2%로 가장 높게 나타남.

– 다음으로 경관부문(29.8%), 리더역량(29.2%), 주민역량(23.6%) 등의 순으로 만족하다는 의견이 높은 것으로 나타남



[그림 1-2-7] 부문별 세부 만족도

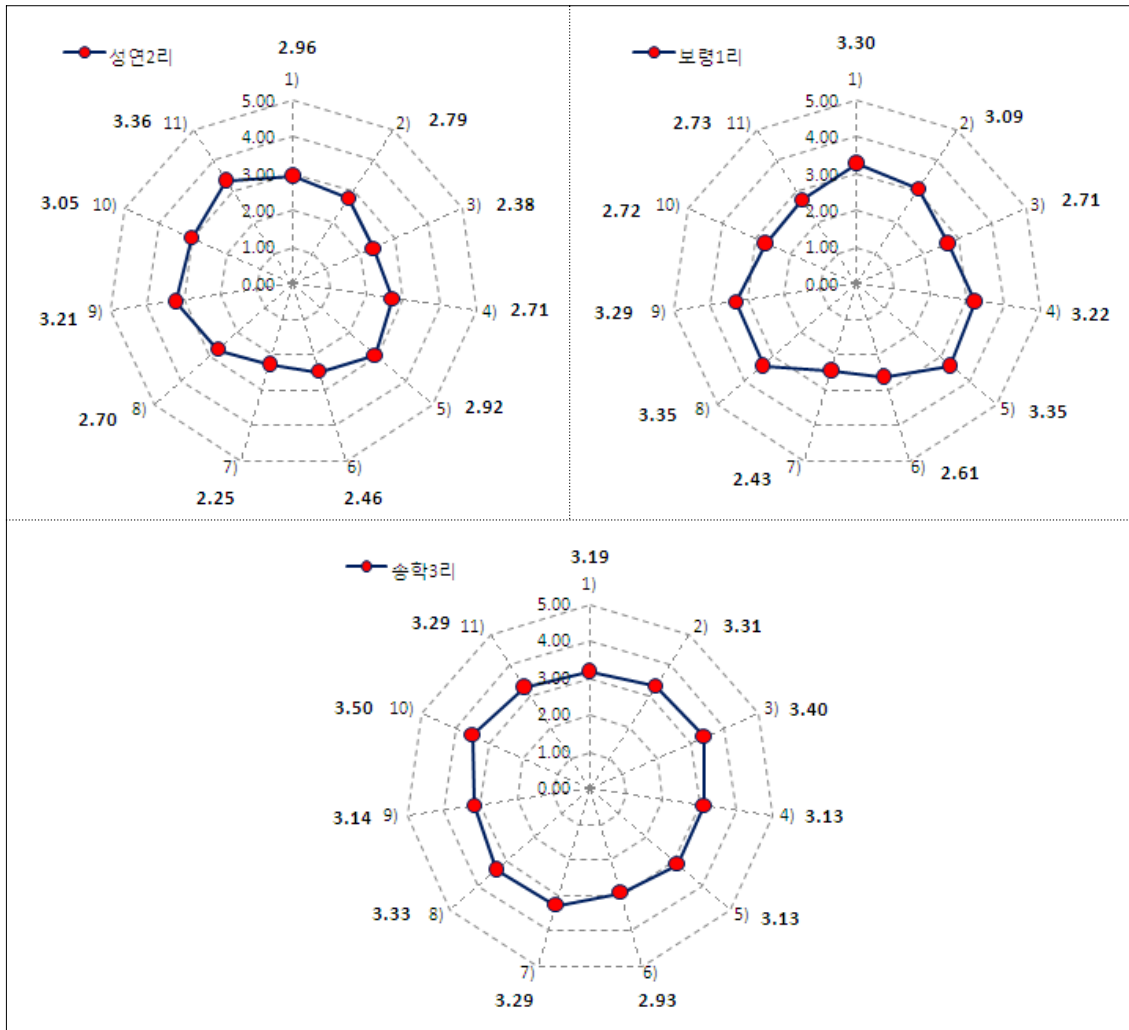
- 음현리는 주민역량(3.24점)에 대한 만족도가 가장 높았으며, 문화 및 여가활동(1.47점)에 대해 불만족하는 응답이 많았음
- 유곡1리는 리더역량(3.82점)에 대한 만족도가 가장 높았고, 음현리와 마찬가지로 문화 및 여가활동(2.20점)에 대한 만족도가 가장 낮았음
- 노천1리는 리더역량(3.44점)의 만족도가 가장 높았고, 교통 및 도로(1.78점)에 대해 불만족하는 응답이 많았음
- 도흥리는 경관부문(3.36점)에 대한 만족도가 가장 높았으며, 문화 및 여가활동(1.71점)에 대한 만족도가 가장 낮았음



- | | | |
|-----------|------------|--------------|
| 1) 주거환경 | 2) 보건 및 복지 | 3) 문화 및 여가활동 |
| 4) 재해안전 | 5) 교통 및 도로 | 6) 농업소득기반 |
| 7) 농외소득기반 | 8) 경관부문 | 9) 환경 및 자연생태 |
| 10) 리더역량 | 11) 주민역량 | |

[그림 1-2-8] 거주지별 만족도(음현리, 유곡1리, 노천1리, 도흥리)

- 성연2리는 주민역량(3.36점) 만족도가 가장 높았고, 농외소득기반(2.25점)에 대해 불만족하는 응답이 많았음
- 보령1리는 경관부문과 교통 및 도로(각 3.35점) 만족도가 가장 높았으며, 성연2리와 마찬가지로 농외소득기반(2.43점)에 대한 만족도가 가장 낮았음
- 송학3리는 리더역량(3.50점)의 만족도가 가장 높았고, 농업소득기반(2.93점)에 대해 불만족하는 응답이 많았음



- | | | |
|-----------|------------|--------------|
| 1) 주거환경 | 2) 보건 및 복지 | 3) 문화 및 여가활동 |
| 4) 재해안전 | 5) 교통 및 도로 | 6) 농업소득기반 |
| 7) 농외소득기반 | 8) 경관부문 | 9) 환경 및 자연생태 |
| 10) 리더역량 | 11) 주민역량 | |

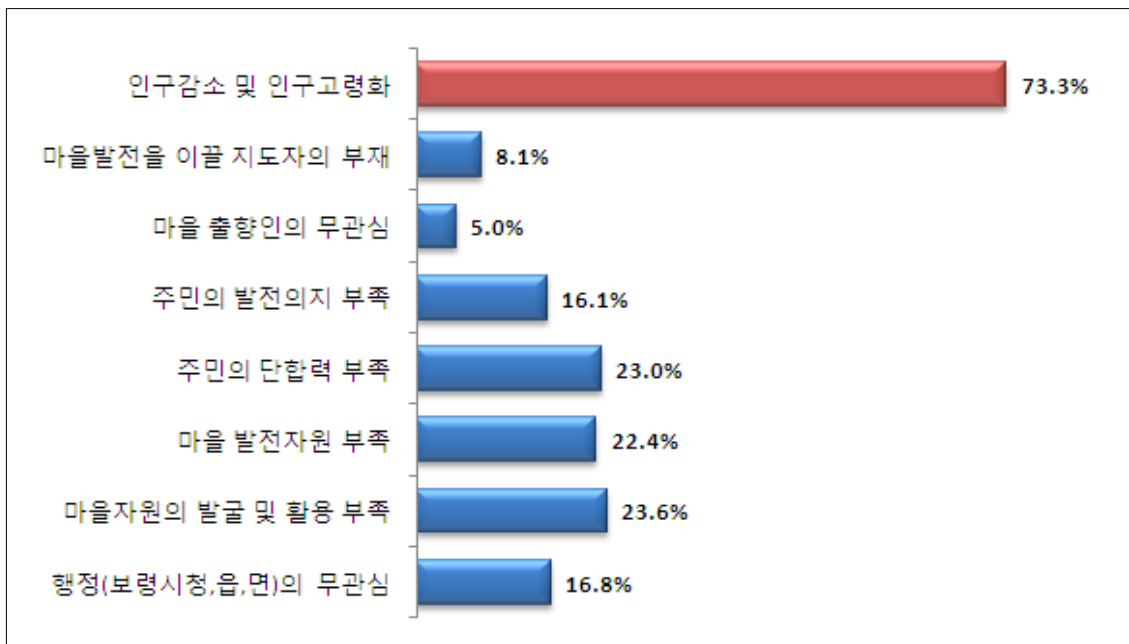
[그림 1-2-10] 거주지별 만족도(성연2리, 보령1리, 송학3리)

■ 성별에 따라 살펴보면, 남성은 환경 및 자연생태(3.21점)를, 여성은 리더역량(3.47점)에 대한 만족도가 가장 높았음

■ 거주기간이 길수록, 지역역량(리더역량, 주민역량)에 대한 만족도가 높은 경향을 보임

3) 마을발전 저해요인

- 마을발전에 저해요인으로 인구감소 및 인구고령화(73.3%)를 가장 많이 꼽았으며, 다음으로 마을자원의 발굴 및 활용부족(23.6%), 주민의 단합력 부족(23.0%), 마을 발전자원 부족(22.4%), 행정(보령시청,읍,면)의 무관심(16.8%), 주민의 발전의지 부족(16.1%) 등의 순으로 나타남



[그림 1-2-11] 마을 발전수준 평가

- 거주지에 상관없이 인구감소 및 인구고령화를 가장 많이 꼽은 가운데, 도흥리의 경우 주민의 단합력 부족(64.3%)도 높게 나타남

[표 1-2-4] 거주지별 마을 발전의 저해요인

| 구 분 | | | 마을발전의 걸림돌(복수응답) | | | | | | | |
|-----|------|----|-----------------|--------|------------------|-------|-------------|-------|-------------|-------|
| | | | 인구감소 및 인구고령화 | | 마을발전을 이끌 지도자의 부재 | | 마을 출향인의 무관심 | | 주민의 발전의지 부족 | |
| 전 체 | 161 | | 118 | 73.3% | 13 | 8.1% | 8 | 5.0% | 26 | 16.1% |
| 거주지 | 음현리 | 18 | 18 | 100.0% | 3 | 16.7% | 2 | 11.1% | 3 | 16.7% |
| | 유곡1리 | 32 | 29 | 90.6% | | | 1 | 3.1% | 3 | 9.4% |
| | 노천1리 | 18 | 14 | 77.8% | 2 | 11.1% | 1 | 5.6% | 1 | 5.6% |
| | 도흥리 | 14 | 7 | 50.0% | 2 | 14.3% | 1 | 7.1% | 1 | 7.1% |
| | 성연2리 | 25 | 16 | 64.0% | 1 | 4.0% | 1 | 4.0% | 5 | 20.0% |
| | 보령1리 | 38 | 25 | 65.8% | 4 | 10.5% | 2 | 5.3% | 7 | 18.4% |
| | 송학3리 | 16 | 9 | 56.3% | 1 | 6.3% | | | 6 | 37.5% |

[표 1-2-4] 거주지별 마을 발전의 저해요인(계속)

| 구 분 | | | 마을발전의 걸림돌(복수응답) | | | | | | | |
|---------|------|----|-----------------|-------|---------------|-------|---------------------|-------|-----------------------|-------|
| | | | 주민의 단합력 부족 | | 마을 발전자원 부족 | | 마을자원의 발굴 및 활용 부족 | | 행정(보령시청,읍,면) 의 무관심 | |
| 전 체 161 | | | 37 | 23.0% | 36 | 22.4% | 38 | 23.6% | 27 | 16.8% |
| 거주지 | 음현리 | 18 | 1 | 5.6% | 5 | 27.8% | 7 | 38.9% | 9 | 50.0% |
| | 유곡1리 | 32 | 5 | 15.6% | 5 | 15.6% | 7 | 21.9% | 6 | 18.8% |
| | 노천1리 | 18 | 6 | 33.3% | 1 | 5.6% | 11 | 61.1% | | |
| | 도흥리 | 14 | 9 | 64.3% | 1 | 7.1% | 2 | 14.3% | 1 | 7.1% |
| | 성연2리 | 25 | 1 | 4.0% | 7 | 28.0% | | | 5 | 20.0% |
| | 보령1리 | 38 | 10 | 26.3% | 15 | 39.5% | 10 | 26.3% | 6 | 15.8% |
| | 송학3리 | 16 | 5 | 31.3% | 2 | 12.5% | 1 | 6.3% | | |

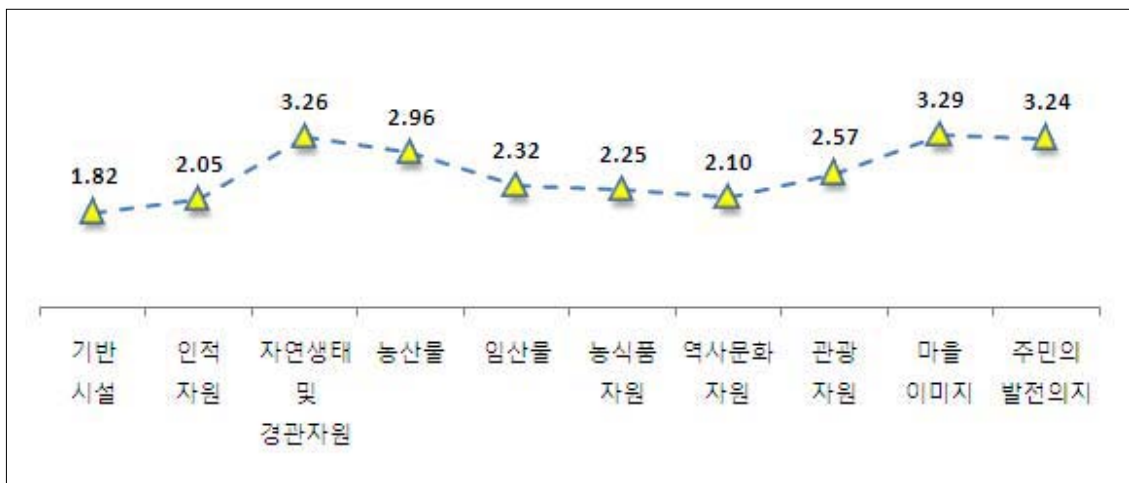
- 응답자 특성에 상관없이 인구감소 및 인구고령화를 마을발전 걸림돌로 가장 많이 꼽았으며, 40대의 경우 주민의 단합력 부족(36.8%)을 꼽은 응답도 비교적 높았음

3. 마을자원 및 발전 잠재력

1) 자원을 활용한 발전잠재력 수준정도

■ 자원의 발전 잠재력을 5점 척도로 환산하여 살펴본 결과, 마을이미지(3.29점), 자연생태 및 경관자원(3.26점), 주민의 발전의지(3.24점)에 대한 발전잠재력 수준이 높았음

－ 반면, 기반시설(1.82점)과 인적자원(2.05점), 역사문화자원(2.10점)은 발전잠재력이 낮게 나타남



[그림 1-2-12] 자원을 활용한 발전잠재력 수준정도(단위 : 점)

■ 자원을 활용한 발전잠재력 수준을 살펴본 결과, 주민의 발전의지에 대한 발전잠재력이 높다는 의견이 39.1%로 가장 높았으며, 다음으로 마을이미지(34.8%), 자연생태 및 경관자원(34.2%) 등이 순임

－ 반면, 공장, 상업시설 등의 기반시설에 대해 발전잠재력이 낮다는 의견이 72.7%로 나타남

■ 거주지별로 살펴보면, 음현리(3.89점), 유곡1리(3.77점)는 주민의 발전의지에 대한 발전잠재력이 높은 자원으로 평가하고 있음

■ 노천1리는 농산물(4.25점)에 대한 발전잠재력이 특히 두드러지게 높았음

－ 반면, 임산물(1.75점)에 대한 발전잠재력은 가장 낮았음

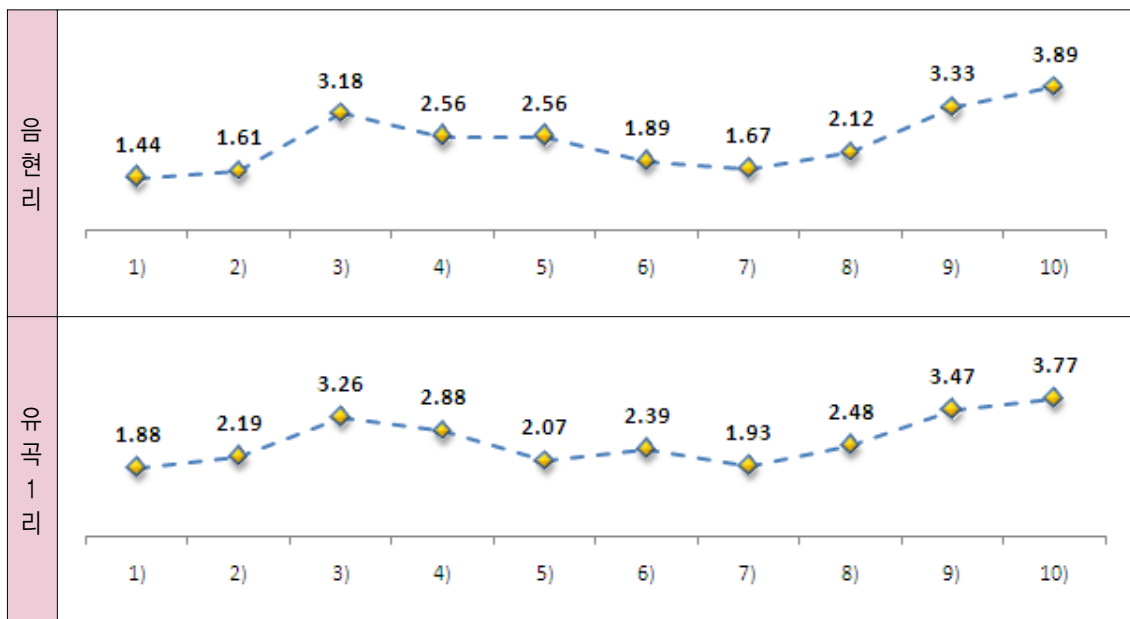
■ 도흥리(3.29점)와 보령1리(3.39점)는 자연생태 및 경관자원에 대한 발전잠재력이 높게 나타남

- 반면, 도흥리는 고령화 등 젊은 인력에 대한 부재로 인한 인적자원(1.21점)에 대한 발전잠재력이 가장 낮았고, 보령1리는 기반시설(2.19점)로 나타남

■ 송학3리는 마을이미지(3.44점)에 대한 발전잠재력 수준이 가장 높았음

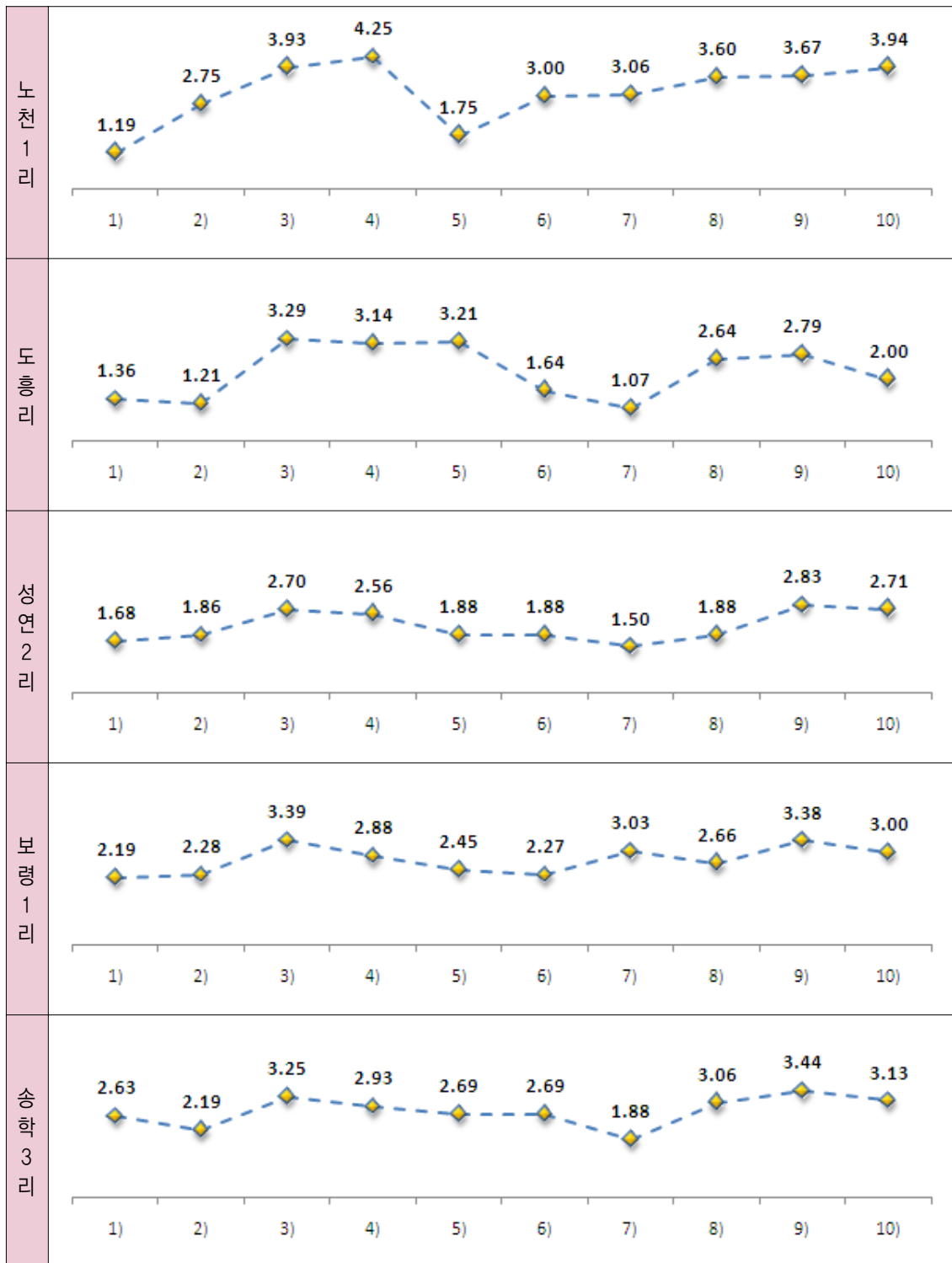
■ 성연2리는 자원 활용 발전잠재력 수준이 모두 보통(3.0점) 이하로 나타나, 성연2리 마을의 자원활용 발전잠재력이 타 마을에 비해 낮게 나타남

- 그 중 역사문화자원(1.50점)에 대한 발전잠재력이 가장 낮게 나타났으며, 송학3리도 성연2리와 마찬가지로 역사문화자원(1.88점)의 발전잠재력이 가장 낮았음



- | | | |
|---------------------|---------------------|---------------------|
| 1) 기반시설(공장, 상업시설 등) | 2) 인적자원(출향인, 예술가 등) | 3) 자연생태 및 경관자원 |
| 4) 농산물 | 5) 임산물 | 6) 농식품자원(고추장, 인절미등) |
| 7) 역사문화자원(문화재,축제 등) | 8) 관광자원(주요관광지 등) | 9) 마을 이미지 |
| 10) 주민의 발전의지 | | |

[그림 1-2-13] 거주지별 발전잠재력 수준정도(음현리, 유곡1리)



- 1) 기반시설(공장, 상업시설 등) 2) 인적자원(출향인, 예술가 등) 3) 자연생태 및 경관자원
 4) 농산물 5) 임산물 6) 농식품자원(고추장, 인절미등)
 7) 역사문화자원(문화재,축제 등) 8) 관광자원(주요관광지 등) 9) 마을 이미지
 10) 주민의 발전의지

[그림 1-2-13] 거주지별 발전잠재력 수준정도(노천1리, 도흥리, 성연2리, 보령1리, 송학3리)

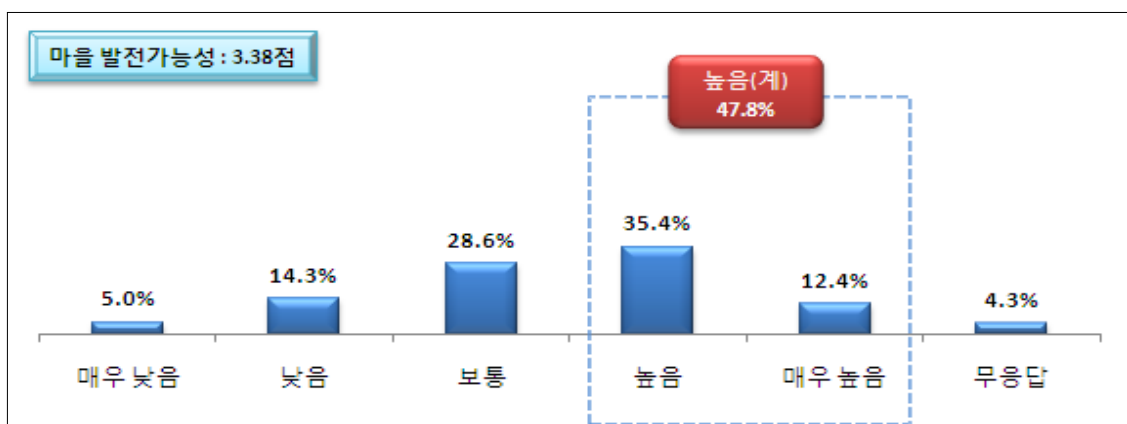
- 성별에 따른 발전잠재력 수준을 살펴보면, 남성은 자연생태 및 경관자원(3.32점)을, 여성은 주민의 발전의지(3.35점)가 가장 높았음
- 40대~60대의 경우 자연생태 및 경관자원을, 70대 이상의 경우 주민의 발전의지(3.47점)에 대한 발전잠재력이 가장 높았음

4. 발전가능성 및 참여의지

1) 마을발전가능성

■ 마을 발전가능성이 높다는 의견이 47.8%로 나타났으며, 그 중 매우 높음이 12.4%, 높음이 35.4%임. 발전가능성을 5점 척도로 환산한 경우, 3.38점으로 보통(3.0점) 이상으로 나타남

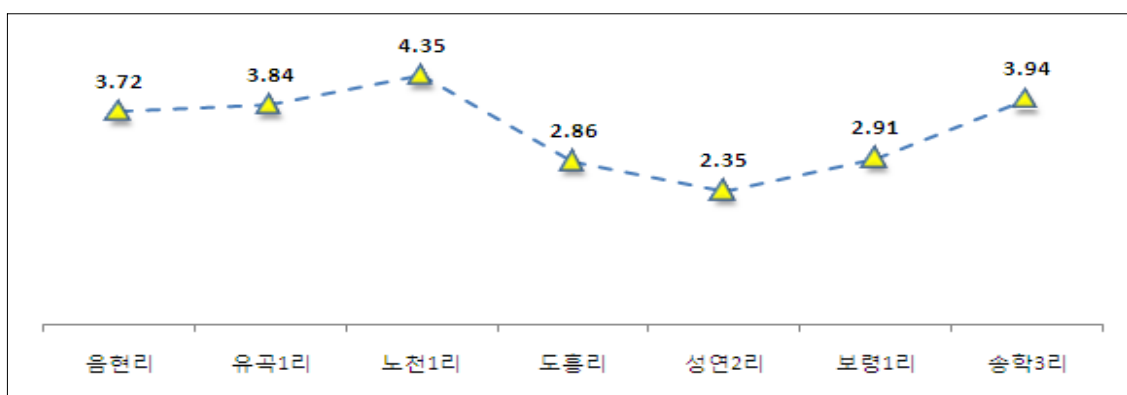
– 마을 발전가능성이 낮다는 부정적인 의견은 19.3%임



[그림 1-2-14] 마을 발전가능성

■ 거주지별로 살펴보면, 노천1리가 4.35점으로 마을 발전가능성이 가장 높았고, 다음으로 송학3리(3.94점), 유곡1리(3.84점), 음현리(3.72점) 등의 순임.

– 반면, 성연2리(2.35점), 도흥리(2.86점), 보령1리(2.91점)는 마을 발전가능성을 보통 수준 이하로 평가하는 의견이 많았음

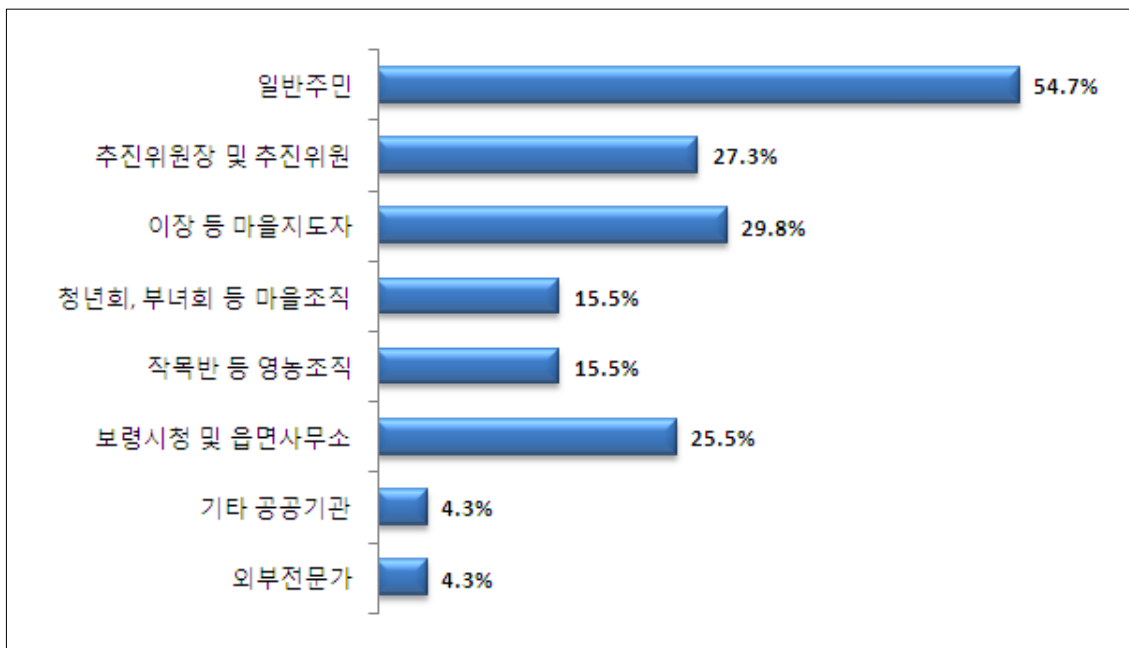


[그림 1-2-15] 거주지별 마을 발전가능성 (단위 : 점)

2) 마을발전을 위한 주역

■ 일반주민을 마을발전을 위한 주역으로 평가하는 의견이 54.7%로 가장 높았음

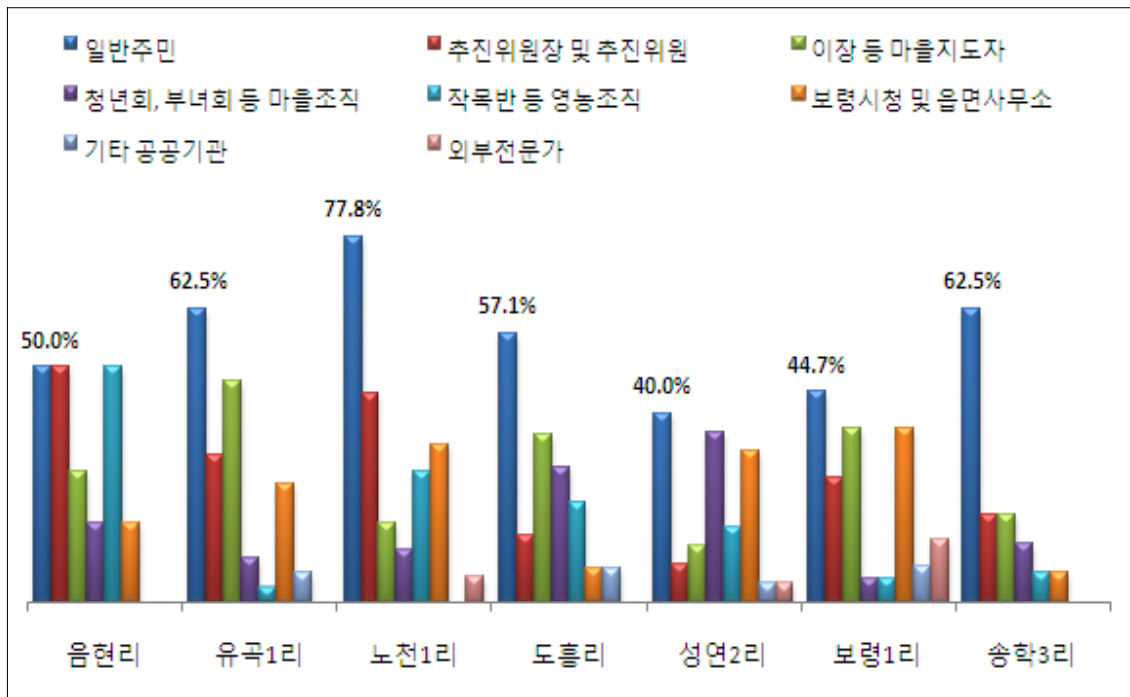
- 다음으로 이장 등 마을지도자(29.8%), 추진위원장 및 추진의원(27.3%), 보령시청 및 읍면사무소(25.5%), 청년회, 부녀회 등 마을조직, 작목반 등 영농조직(각 15.5%) 등의 순임



[그림 1-2-16] 마을발전을 위한 주역 (복수응답)

■ 거주지와 상관없이 일반주민을 마을발전에 중요한 주체로 평가하는 의견이 가장 높게 나타남

- 음현리는 일반주민과 함께 추진위원장 및 추진의원, 작목반 등 영농조직(각 50.0%)을 꼽은 응답도 많았음
- 유곡1리는, 이장 등 마을지도자(46.9%)의 중요성도 타 마을에 비해 상대적으로 높게 나타남
- 도흥리(28.6%)와 성연2리(36.0%)는 청년회, 부녀회 등 마을조직을 마을발전을 위해 중요한 역할을 할 주체로 비교적 많이 꼽았음
- 성연2리(32.0%), 노천1리(33.3%), 보령1리(36.8%)는 보령시청 및 읍면사무소의 역할이 중요하다는 응답이 상대적으로 높게 나타남

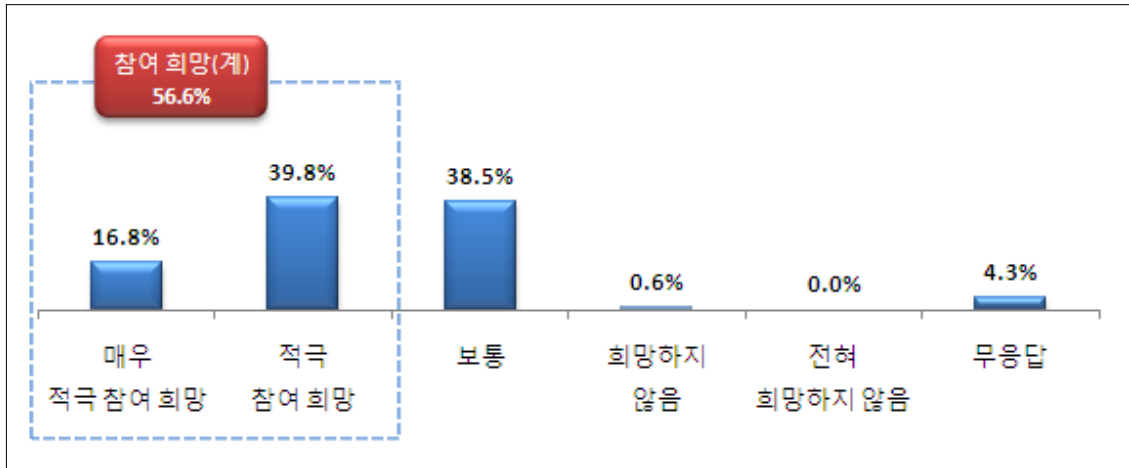


[그림 1-2-17] 거주지별 마을발전을 위한 주역 (복수응답)

- 응답자 특성에 상관없이 일반주민이 가장 많은 가운데, 50대의 경우 이장 및 마을지도자(41.2%)와 추진위원장 및 추진위원(35.3%)에 대한 응답도 비교적 높았음
- 거주기간이 51년 이상의 경우, 보령시청 및 읍면사무소(35.4%)의 역할도 중요하다는 의견이 상대적으로 높았음

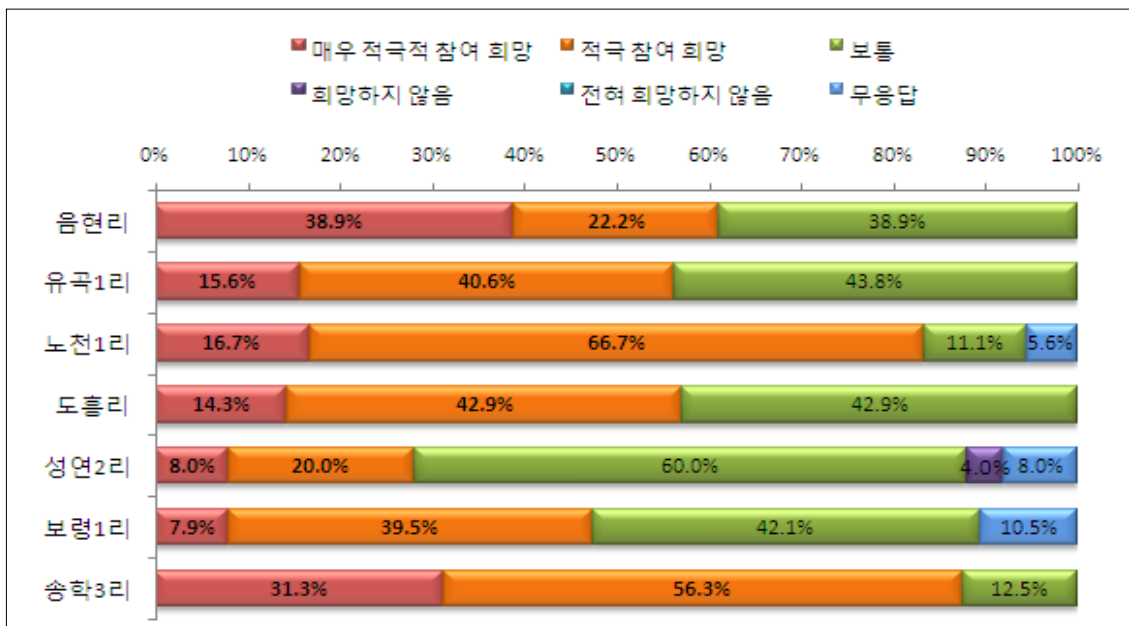
3) 마을발전사업 참여의사

- 응답자의 절반 이상인 56.6%가 마을발전과 관련된 일에 적극적인 참여를 희망하는 것으로 나타남. 보통은 38.5%, 참여를 하지 않겠다는 응답은 0.6%에 불과함



[그림 1-2-18] 마을발전사업 참여의사

- 대부분 마을에서 마을발전사업에 참여하겠다는 응답이 높은 가운데, 송학3리(87.6%)와 노천1리(83.4%)의 참여의사가 특히 두드러짐



[그림 1-2-19] 거주지별 마을발전사업 참여의사

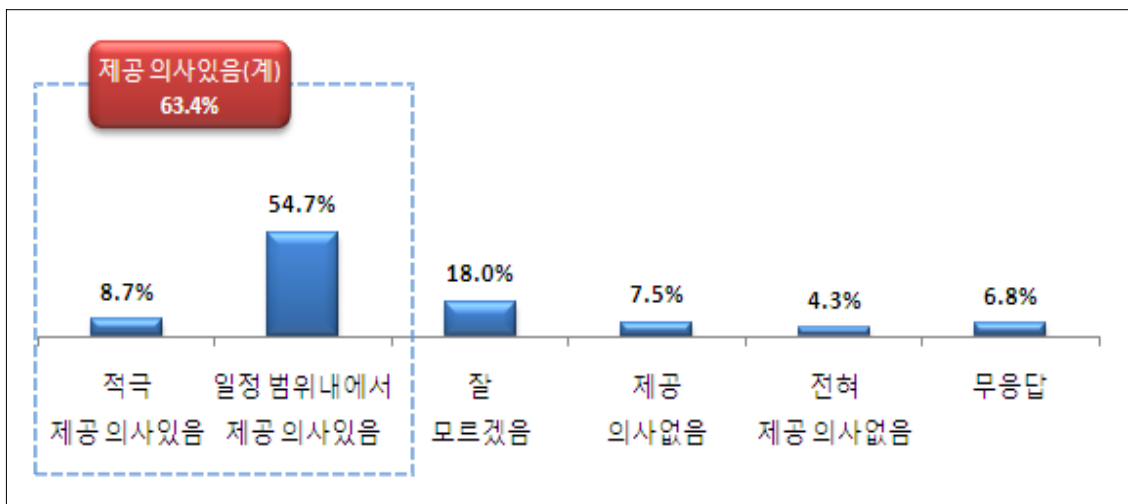
■ 남성(19.3%)은 여성(9.5%)에 비해 매우 적극적인 참여의사를 보인 응답이 상대적으로 높았음

■ 거주기간이 짧을수록 마을발전 사업에 적극적으로 참여하겠다는 의견이 높은 경향을 보임

4) 토지 및 기금 제공의사

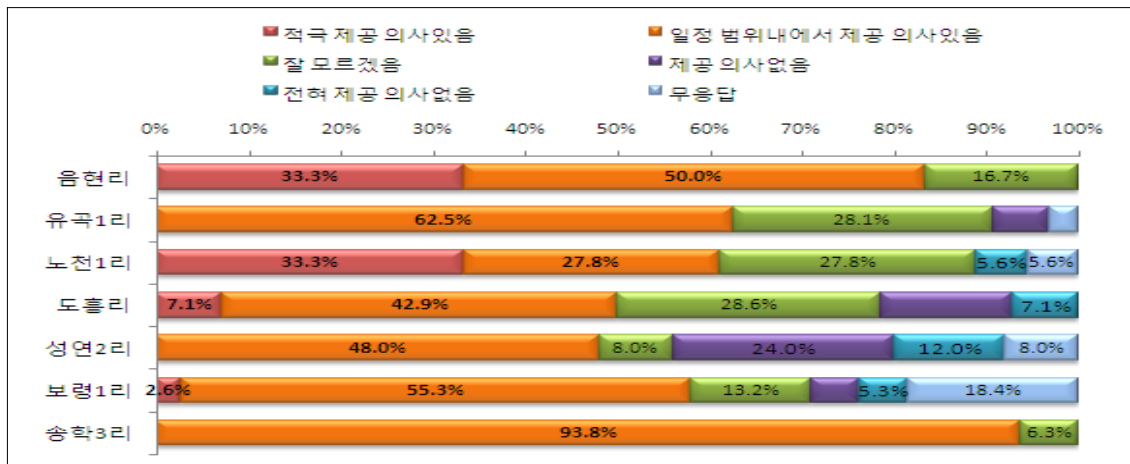
■ 마을발전을 위한 참여의 방법으로 토지 및 기금 제공하겠다는 의견이 63.4%로 비교적 높은 것으로 나타남

– 한편, 적극적으로 토지나 기금을 제공하겠다는 응답은 8.7%임. 반면, 제공할 의사가 없다는 의견은 11.8%임



[그림 1-2-20] 토지/기금 제공의사

- 응답자 특성에 상관없이 마을발전을 위해 소유하고 있는 토지나 금액 등 기금을 제공할 의사가 있다는 의견 높은 가운데, 음현리, 노천1리(각 33.3%) 거주자의 경우 토지나 기금을 적극적으로 제공할겠다는 응답자 비중이 두드러짐

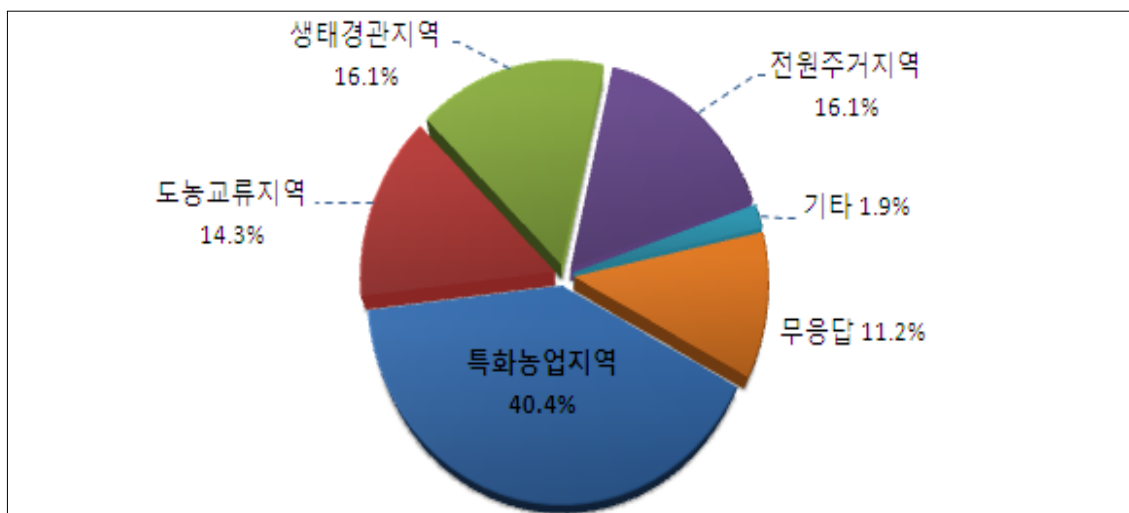


[그림 1-2-21] 거주지별 토지/기금 제공의사

5. 마을발전방향

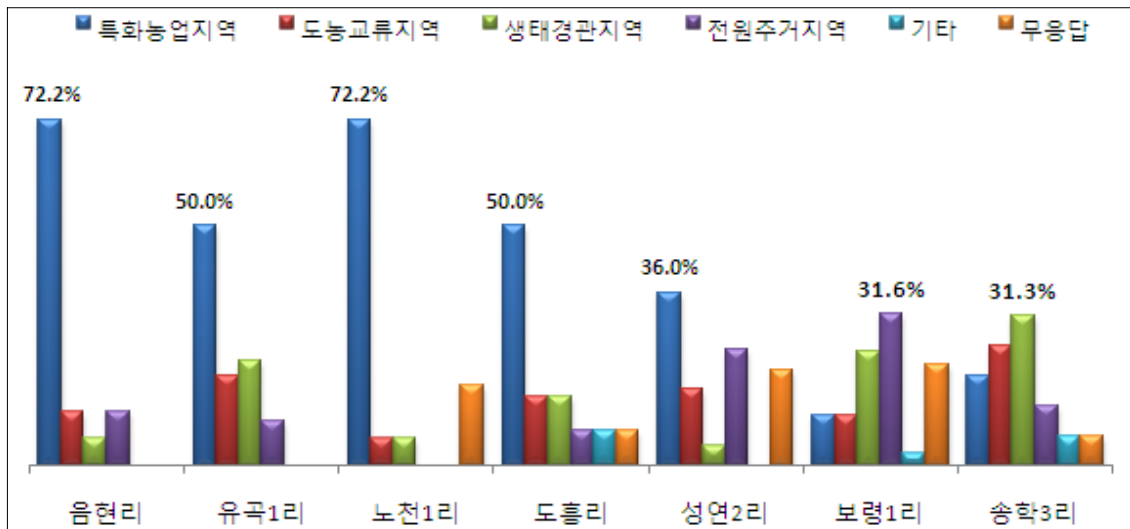
1) 마을발전방향

- 보령시에 거주하는 주민들은 각자의 마을발전 방향으로 특화농업지역으로 발전해야 한다는 의견이 40.4%로 가장 높았으며, 다음으로 생태경관지역이나 전원주거지역(각 16.1%), 도농교류지역(14.3%) 등의 형태로 발전하기를 희망하고 있음



[그림 1-2-22] 마을발전방향

- 거주지역 별로 보면, 음현리, 노천1리(각 72.2%) 지역 주민은 특화농업지역으로 발전해야 한다는 응답이 특히 높았으며, 보령1리는 전원거주지역(31.6%), 송학3리는 생태경관지역(31.3%) 형태를 희망하는 응답이 가장 높은 것으로 나타남



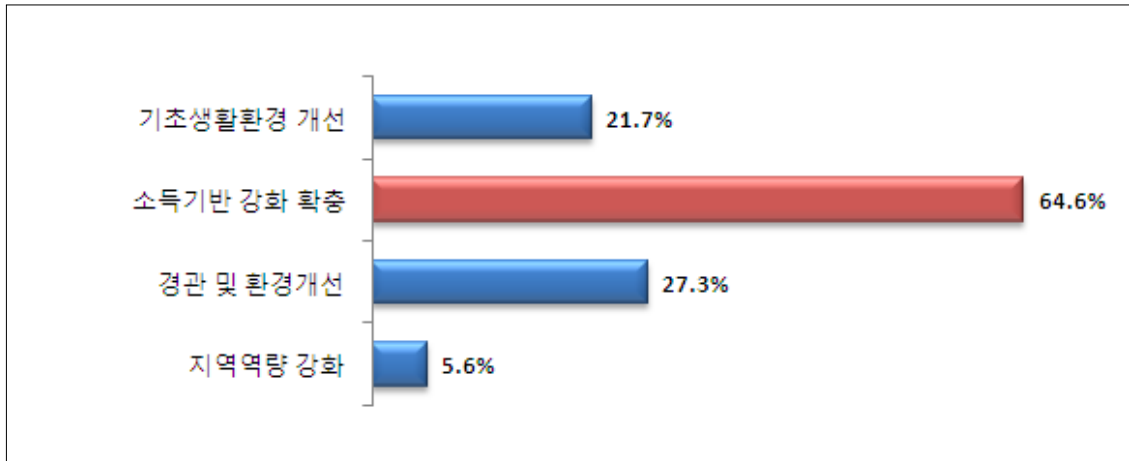
[그림 1-2-23] 거주지별 마을발전방향

- 여성 거주자의 경우 특화농업지역에 대한 선호가 절반 이상인 52.4%로 가장 높았으며, 남성은 전원거주지역(21.1%)으로 발전해야 한다는 응답이 상대적으로 높음
- 거주기간이 30년 이상의 경우 전원주거지역 형태의 발전을 희망하는 응답이 상대적으로 높게 나타남

2) 마을발전사업 추진 시 강조 부문

■ 마을 발전사업 추진 시 강조 되어야 할 부문으로 소득기반 강화 확충을 꼽은 의견이 64.6%로 대부분을 차지함

– 그 밖에 경관 및 환경개선(27.3%), 기초생활환경 개선(21.7%) 등으로 나타남



[그림 1-2-24] 마을발전사업 추진 시 강조부문 (복수응답)

■ 거주지에 상관없이 소득기반 강화 확충을 꼽은 의견이 가장 높은 가운데, 음현리(88.9%), 도흥리(85.7%)에서 특히 높았음

– 한편, 성연2리는 기초생활환경 개선(32.0%), 보령1리는 경관 및 환경개선(44.7%) 분야가 강조되어야 한다는 의견이 상대적으로 높게 나타남

[표 1-2-5] 거주지별 마을발전사업 추진 시 강조부문

(복수응답, 단위 : 명, %)

| 구 분 | | 마을발전사업 추진 시 강조부문(복수응답) | | | | | | | |
|-----|------|------------------------|---------|------------|-------|-----------|-------|---------|-------|
| | | 기초생활환경 개선 | | 소득기반 강화 확충 | | 경관 및 환경개선 | | 지역역량 강화 | |
| 전 체 | 161 | 35 | 21.7% | 104 | 64.6% | 44 | 27.3% | 9 | 5.6% |
| 거주지 | 음현리 | 18 | 4 22.2% | 16 | 88.9% | 4 | 22.2% | 2 | 11.1% |
| | 유곡1리 | 32 | 7 21.9% | 24 | 75.0% | 11 | 34.4% | 1 | 3.1% |
| | 노천1리 | 18 | 2 11.1% | 13 | 72.2% | 2 | 11.1% | | |
| | 도흥리 | 14 | 5 35.7% | 12 | 85.7% | 3 | 21.4% | | |
| | 성연2리 | 25 | 8 32.0% | 18 | 72.0% | 4 | 16.0% | | |
| | 보령1리 | 38 | 7 18.4% | 9 | 23.7% | 17 | 44.7% | 6 | 15.8% |
| | 송학3리 | 16 | 2 12.5% | 12 | 75.0% | 3 | 18.8% | | |

■ 남성의 경우 마을발전사업 추진 시 경관 및 환경개선(31.9%)을 강조해야 한다는 의견이 상대적으로 높게 나타남

■ 거주기간이 비교적 짧은 30년 이하그룹에서는 경관 및 환경개선(32.7%)을 강조하여 마을 발전사업을 추진해야 한다는 의견이 상대적으로 높게 나타남

[표 1-2-6] 응답자특성별 마을발전사업 추진 시 강조부문

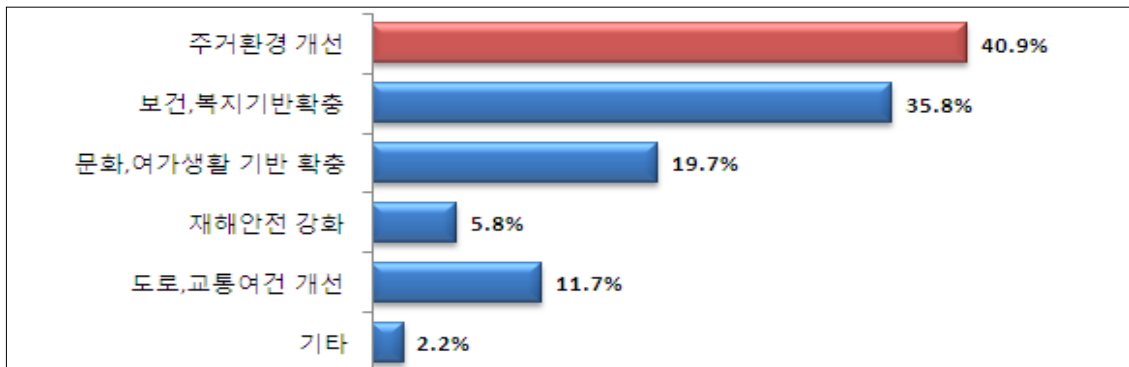
(복수응답, 단위 : 명, %)

| 구 분 | | | 마을발전사업 추진 시 강조부문(복수응답) | | | | | | | |
|------|------------|-----|------------------------|-------|---------------|-------|--------------|-------|---------|-------|
| | | | 기초생활환경 개선 | | 소득기반 강화 확충 | | 경관 및 환경개선 | | 지역역량 강화 | |
| 전 체 | | 161 | 35 | 21.7% | 104 | 64.6% | 44 | 27.3% | 9 | 5.6% |
| 성별 | 남성 | 119 | 27 | 22.7% | 75 | 63.0% | 38 | 31.9% | 7 | 5.9% |
| | 여성 | 42 | 8 | 19.0% | 29 | 69.0% | 6 | 14.3% | 2 | 4.8% |
| 연령 | 40대 | 19 | 6 | 31.6% | 13 | 68.4% | 3 | 15.8% | 1 | 5.3% |
| | 50대 | 34 | 5 | 14.7% | 21 | 61.8% | 12 | 35.3% | 3 | 8.8% |
| | 60대 | 56 | 15 | 26.8% | 34 | 60.7% | 14 | 25.0% | 4 | 7.1% |
| | 70대 이상 | 50 | 8 | 16.0% | 35 | 70.0% | 14 | 28.0% | 1 | 2.0% |
| | 무응답 | 2 | 1 | 50.0% | 1 | 50.0% | 1 | 50.0% | | |
| 거주기간 | 30년 이하 | 55 | 13 | 23.6% | 35 | 63.6% | 18 | 32.7% | 3 | 5.5% |
| | 31년~50년 이하 | 33 | 5 | 15.2% | 19 | 57.6% | 8 | 24.2% | 3 | 9.1% |
| | 51년 이상 | 65 | 14 | 21.5% | 45 | 69.2% | 16 | 24.6% | 3 | 4.6% |
| | 무응답 | 8 | 3 | 37.5% | 5 | 62.5% | 2 | 25.0% | | |
| 직업 | 농업 | 129 | 30 | 23.3% | 92 | 71.3% | 29 | 22.5% | 5 | 3.9% |
| | 서비스업 | 7 | 1 | 14.3% | 5 | 71.4% | 2 | 28.6% | | |
| | 공무원 | 5 | 2 | 40.0% | | | 4 | 80.0% | 2 | 40.0% |
| | 없음 | 18 | 2 | 11.1% | 7 | 38.9% | 8 | 44.4% | 1 | 5.6% |
| | 무응답 | 2 | | | | | 1 | 50.0% | 1 | 50.0% |

3) 기초생활환경부문 필요사업

■ 마을발전 사업 일환으로 기초생활환경부문 사업 추진 시 필요한 사업분야로 주거환경 개선 사업을 꼽은 응답이 40.9%로 가장 높게 나타남

– 다음으로 보건, 복지기반 확충(35.8%), 문화, 여가 생활기반 확충(19.7%), 도로, 교통여건 개선(11.7%)등의 순임



[그림 1-2-25] 기초생활환경부문 필요사업(복수응답)

■ 거주지별로는 음현리(61.1%), 도흥리(58.3%), 송학3리(68.8%)등 주거환경 개선 부문을 가장 필요한 사업 분야로 꼽고 있으며, 유곡1리(50.0%), 성연2리(43.5%), 보령1리(45.2%)는 보건, 복지기반확충 부문을 가장 필요한 사업으로 생각하는 것으로 나타남

[표 1-2-7] 거주지별 기초생활환경부문 필요사업

| 구 분 | | | 기초생활환경부문(복수응답) | | | | | | | | | | | |
|-----|------|-----|----------------|-------|---------------|-------|----------------------|-------|------------|-------|-------------------|-------|----|------|
| | | | 주거환경 개선 | | 보건,복지 기반확충 | | 문화, 여가생활 기반 확충 | | 재해안전 강화 | | 도로, 교통여건 개선 | | 기타 | |
| 전 체 | | 137 | 56 | 40.9% | 49 | 35.8% | 27 | 19.7% | 8 | 5.8% | 16 | 11.7% | 3 | 2.2% |
| 거주지 | 음현리 | 18 | 11 | 61.1% | 3 | 16.7% | 5 | 27.8% | 2 | 11.1% | 4 | 22.2% | 1 | 5.6% |
| | 유곡1리 | 32 | 7 | 21.9% | 16 | 50.0% | 4 | 12.5% | 3 | 9.4% | 6 | 18.8% | | |
| | 노천1리 | 5 | 3 | 60.0% | | | 1 | 20.0% | | | 1 | 20.0% | | |
| | 도흥리 | 12 | 7 | 58.3% | 3 | 25.0% | 2 | 16.7% | 1 | 8.3% | 1 | 8.3% | 1 | 8.3% |
| | 성연2리 | 23 | 9 | 39.1% | 10 | 43.5% | 1 | 4.3% | 1 | 4.3% | 2 | 8.7% | | |
| | 보령1리 | 31 | 8 | 25.8% | 14 | 45.2% | 13 | 41.9% | 1 | 3.2% | 1 | 3.2% | | |
| | 송학3리 | 16 | 11 | 68.8% | 3 | 18.8% | 1 | 6.3% | | | 1 | 6.3% | 1 | 6.3% |

■ 40대(47.1%)는 보건, 복지기반확충, 50대(37.5%)는 문화, 여가생활기반 확충 사업이 필요하다는 응답이 상대적으로 높았음. 한편, 연령이 높을수록 주거환경 개선이 필요하다는 응답이 높은 경향을 보임

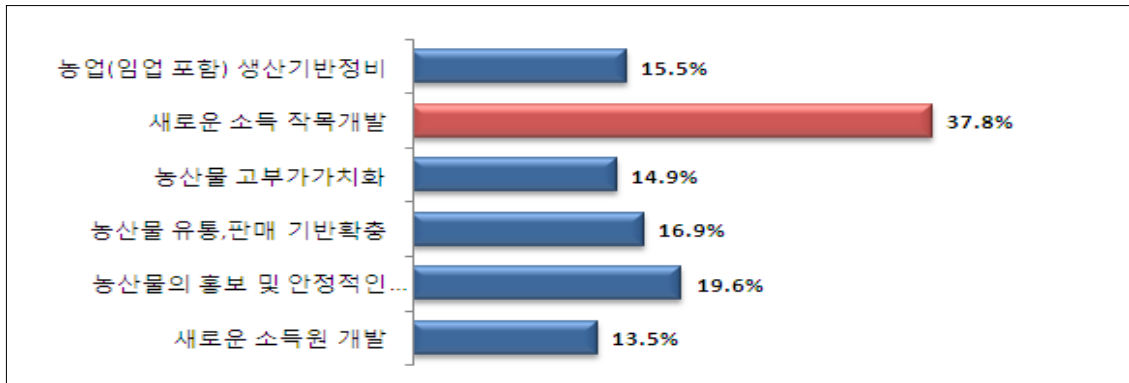
[표 1-2-8] 거주지별 기초생활환경부문 필요사업

| 구 분 | | | 기초생활환경부문(복수응답) | | | | | | | |
|------|------------|----|----------------|---------------|----------------------|------------|-------------------|----------|------|------|
| | | | 주거환경 개선 | 보건,복지 기반확충 | 문화, 여가생활 기반 확충 | 재해안전 강화 | 도로, 교통여건 개선 | 기타 | | |
| 전 체 | | | 137 | 56 40.9% | 49 35.8% | 27 19.7% | 8 5.8% | 16 11.7% | 3 | 2.2% |
| 성별 | 남성 | 99 | 41 41.4% | 35 35.4% | 21 21.2% | 7 7.1% | 10 10.1% | 2 | 2.0% | |
| | 여성 | 38 | 15 39.5% | 14 36.8% | 6 15.8% | 1 2.6% | 6 15.8% | 1 | 2.6% | |
| 연령 | 40대 | 17 | 6 35.3% | 8 47.1% | 3 17.6% | 1 5.9% | 2 11.8% | 1 | 5.9% | |
| | 50대 | 32 | 12 37.5% | 8 25.0% | 12 37.5% | 1 3.1% | 4 12.5% | 1 | 3.1% | |
| | 60대 | 47 | 21 44.7% | 17 36.2% | 6 12.8% | 2 4.3% | 4 8.5% | | | |
| | 70대 이상 | 39 | 17 43.6% | 16 41.0% | 4 10.3% | 4 10.3% | 6 15.4% | 1 | 2.6% | |
| | 무응답 | 2 | | | 2 100.0% | | | | | |
| 거주기간 | 30년 이하 | 50 | 19 38.0% | 21 42.0% | 11 22.0% | | 6 12.0% | 2 | 4.0% | |
| | 31년~50년 이하 | 32 | 17 53.1% | 5 15.6% | 6 18.8% | 3 9.4% | 6 18.8% | 1 | 3.1% | |
| | 51년 이상 | 49 | 19 38.8% | 21 42.9% | 7 14.3% | 3 6.1% | 4 8.2% | | | |
| | 무응답 | 6 | 1 16.7% | 2 33.3% | 3 50.0% | 2 33.3% | | | | |

4) 소득기반부문 필요사업

■ 마을발전 사업 일환으로 소득기반부문 사업 추진 시 필요한 사업분야로 새로운 소득 작목개발이 필요하다는 응답이 37.8%로 가장 높게 나타남

– 다음으로 농산물의 홍보 및 안정적인 판로개척 사업(19.6%), 농산물 유통, 판매 기반확충(16.9%), 농업(임업포함) 생산기반정비(15.5%) 등의 순임



[그림 1-2-25] 소득기반부문 필요사업

■ 음현리(66.7%), 유곡1리(50.0%), 보령1리(43.3%)는 새로운 소득 작목개발을 소득기반부문 필요사업으로 가장 많이 꼽았음

■ 노천1리는 농업(임업포함)생산기반 정비(66.7%), 도흥리와 성연2리는 농산물의 홍보 및 안정적인 판로 개척에 각각 28.6%, 39.1%, 송학3리는 농산물 유통, 판매 기반확충(37.5%)에 대한 선호가 가장 높게 나타나, 거주지별 필요사업 부문의 차이를 보임

[표 1-2-9] 거주지별 소득기반부문 필요사업

| 구 분 | | | 소득기반부문(복수응답) | | | | | | | | | | |
|-----|------|----|-------------------------|----------|-------------------|----------|-------------------|----------|----------------------|--|-------------------------------|--|---------------|
| | | | 농업 (임업 포함) 생산기반정비 | | 새로운 소득 작목개발 | | 농산물 고부가 가치화 | | 농산물 유통,판매 기반확충 | | 농산물의 홍보 및 안정적인 판로 개척 | | 새로운 소득원 개발 |
| 전 체 | | | 148 | 23 15.5% | 56 37.8% | 22 14.9% | 25 16.9% | 29 19.6% | 20 13.5% | | | | |
| 거주지 | 음현리 | 18 | 4 22.2% | 12 66.7% | 3 16.7% | 1 5.6% | 1 5.6% | 2 11.1% | | | | | |
| | 유곡1리 | 32 | 3 9.4% | 16 50.0% | 7 21.9% | 7 21.9% | 2 6.3% | 2 6.3% | | | | | |
| | 노천1리 | 15 | 10 66.7% | 5 33.3% | | | 6 40.0% | | | | | | |
| | 도흥리 | 14 | 2 14.3% | 2 14.3% | 3 21.4% | 2 14.3% | 4 28.6% | 2 14.3% | | | | | |
| | 성연2리 | 23 | 4 17.4% | 6 26.1% | 1 4.3% | 3 13.0% | 9 39.1% | 2 8.7% | | | | | |
| | 보령1리 | 30 | | 13 43.3% | 5 16.7% | 6 20.0% | 5 16.7% | 9 30.0% | | | | | |
| | 송학3리 | 16 | | 2 12.5% | 3 18.8% | 6 37.5% | 2 12.5% | 3 18.8% | | | | | |

■ 전반적으로 연령이 높을수록 새로운 소득 작목개발이 필요하다는 응답이 높은 경향을 보였으며, 반면 연령이 낮을수록 농산물 고부가가치화에 대해 필요하다는 응답이 높은 경향을 보임

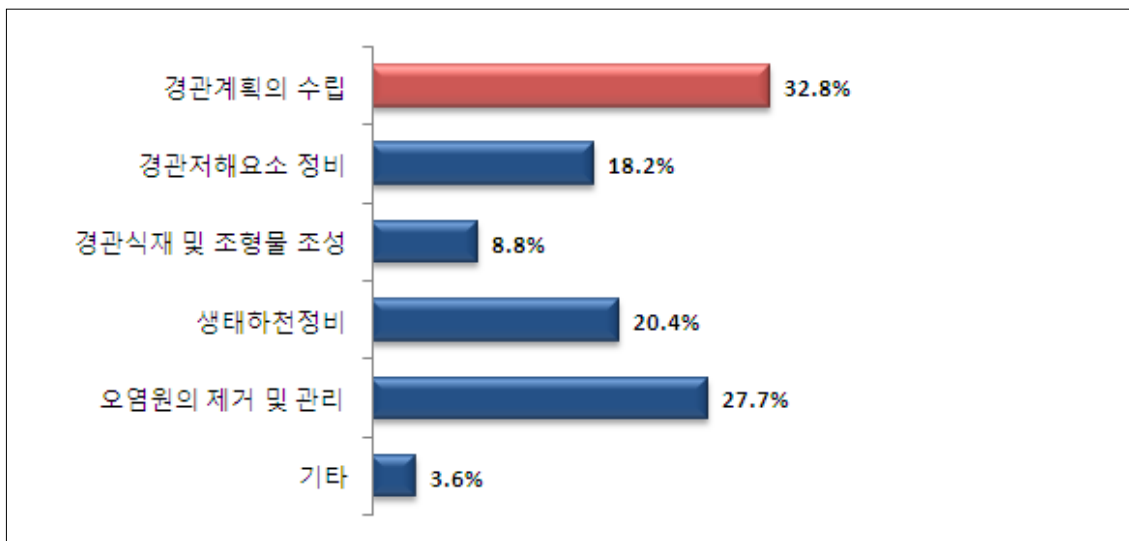
[표 1-2-10] 응답자특성별 소득기반부문 필요사업

| 구 분 | | | 소득기반부문(복수응답) | | | | | | | |
|------|------------|-----|-------------------------|-------------------|-------------------|----------------------|-------------------------------|------------------|----|-------|
| | | | 농업 (임업 포함) 생산기반정비 | 새로운 소득 작목개발 | 농산물 고부가 가치화 | 농산물 유통,판매 기반확충 | 농산물의 홍보 및 안정적인 판로 개척 | 새로운 소득원 개발 | | |
| 전 체 | | | 148 | 23 15.5% | 56 37.8% | 22 14.9% | 25 16.9% | 29 19.6% | 20 | 13.5% |
| 성별 | 남성 | 109 | 16 14.7% | 39 35.8% | 17 15.6% | 18 16.5% | 23 21.1% | 16 14.7% | | |
| | 여성 | 39 | 7 17.9% | 17 43.6% | 5 12.8% | 7 17.9% | 6 15.4% | 4 10.3% | | |
| 연령 | 40대 | 19 | 2 10.5% | 6 31.6% | 5 26.3% | 4 21.1% | 3 15.8% | 1 5.3% | | |
| | 50대 | 34 | 3 8.8% | 10 29.4% | 7 20.6% | 4 11.8% | 8 23.5% | 8 23.5% | | |
| | 60대 | 48 | 12 25.0% | 18 37.5% | 5 10.4% | 10 20.8% | 7 14.6% | 6 12.5% | | |
| | 70대 이상 | 45 | 6 13.3% | 22 48.9% | 5 11.1% | 6 13.3% | 10 22.2% | 4 8.9% | | |
| | 무응답 | 2 | | | | 1 50.0% | 1 50.0% | 1 50.0% | | |
| 거주기간 | 30년 이하 | 53 | 10 18.9% | 21 39.6% | 10 18.9% | 4 7.5% | 8 15.1% | 11 20.8% | | |
| | 31년~50년 이하 | 32 | 3 9.4% | 9 28.1% | 5 15.6% | 13 40.6% | 3 9.4% | 2 6.3% | | |
| | 51년 이상 | 56 | 9 16.1% | 24 42.9% | 7 12.5% | 5 8.9% | 15 26.8% | 6 10.7% | | |
| | 무응답 | 7 | 1 14.3% | 2 28.6% | | 3 42.9% | 3 42.9% | 1 14.3% | | |

5) 경관 및 환경부문 필요사업

■ 마을발전 사업 일환으로 경관 및 환경부문 사업 추진 시 경관계획의 수립이 가장 필요하다는 응답이 32.8%로 가장 높게 나타남

- 다음으로 오염원의 제거 및 관리(27.7%), 생태하천정비(20.4%), 경관저해요소 정비(18.2%) 등의 순임



[그림 1-2-25] 경관 및 환경부문 필요사업

■ 유곡1리(50.0%), 도흥리(45.5%), 성연2리(39.1%)를 경관계획의 수립이 필요하다는 응답이 가장 높았으며, 음현리(33.3%)는 경관 저해요소 정비, 보령1리와 송학3리는 오염원의 제거 및 관리 사업이 가장 필요하다는 의견에 각각 45.2%, 50.0%의 응답을 보임

[표 1-2-11] 거주지별 경관 및 환경부문 필요사업

| 구 분 | | | 경관 및 환경부문(복수응답) | | | | | | | | | |
|-----|------|----|-----------------|------------------|---------------------|------------|--------------------|---------|--|--|--|--|
| | | | 경관계획의 수립 | 경관 저해요소 정비 | 경관식재 및 조형물 조성 | 생태 하천정비 | 오염원의 제거 및 관리 | 기타 | | | | |
| 전 체 | 137 | | 45 32.8% | 25 18.2% | 12 8.8% | 28 20.4% | 38 27.7% | 5 3.6% | | | | |
| 거주지 | 음현리 | 18 | 5 27.8% | 6 33.3% | 5 27.8% | 2 11.1% | 4 22.2% | 2 11.1% | | | | |
| | 유곡1리 | 32 | 16 50.0% | 9 28.1% | 3 9.4% | 4 12.5% | 4 12.5% | | | | | |
| | 노천1리 | 6 | 2 33.3% | | | | 4 66.7% | | | | | |
| | 도흥리 | 11 | 5 45.5% | | | 5 45.5% | 1 9.1% | | | | | |
| | 성연2리 | 23 | 9 39.1% | 4 17.4% | 2 8.7% | 4 17.4% | 3 13.0% | 1 4.3% | | | | |
| | 보령1리 | 31 | 8 25.8% | 5 16.1% | 2 6.5% | 7 22.6% | 14 45.2% | 1 3.2% | | | | |
| | 송학3리 | 16 | | 1 6.3% | | 6 37.5% | 8 50.0% | 1 6.3% | | | | |

■ 성별에 상관없이 경관계획 수립사업에 대한 수요가 높은 가운데, 남성의 경우 오염원의 제거 및 관리사업(31.0%)의 필요성도 높았음

■ 연령별로 살펴보면, 40대에서 경관계획의 수립(44.4%)을 꼽은 응답이 특히 높았으며, 50대는 생태 하천정비(31.3%), 60대는 오염원의 제거 및 관리(41.3%)를 가장 필요한 사업으로 꼽고 있음

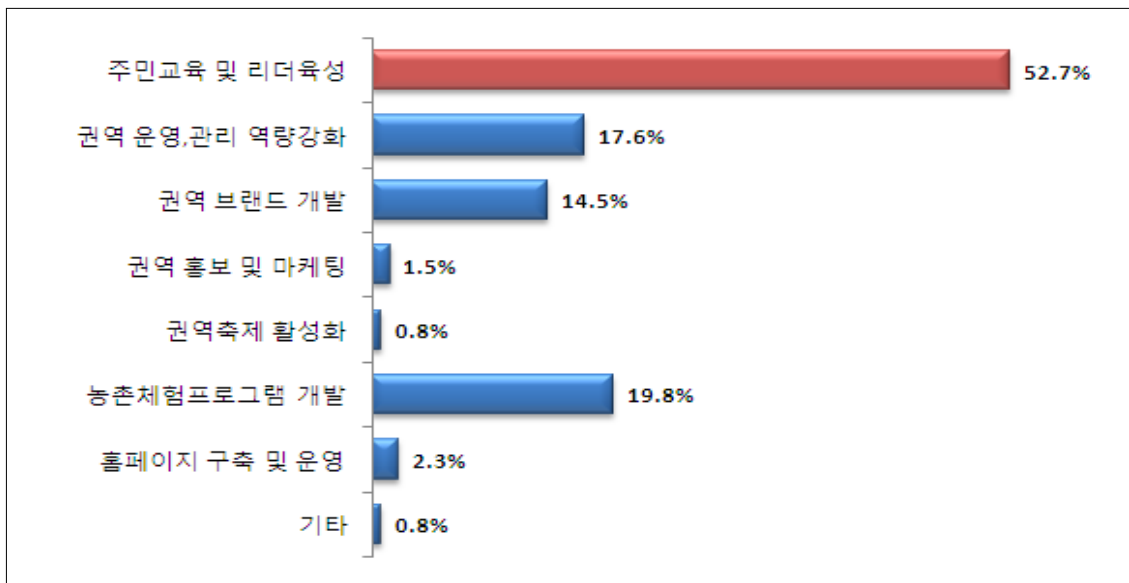
■ 거주기간에 상관없이 경과계획의 수립을 꼽은 응답이 높은 가운데, 31년~50년 이하(46.7%)의 경우 오염원의 제거 및 관리 사업이 필요하다는 응답이 가장 높게 나타남

[표 1-2-12] 응답자특성별 경관 및 환경부문 필요사업

| 구 분 | | 경관 및 환경부문(복수응답) | | | | | | | | | |
|------|------------|-----------------|------------------|---------------------|------------|--------------------|----------|--------|--|--|--|
| | | 경관계획의 수립 | 경관 저해요소 정비 | 경관식재 및 조형물 조성 | 생태 하천정비 | 오염원의 제거 및 관리 | 기타 | | | | |
| 전 체 | | 137 | 45 32.8% | 25 18.2% | 12 8.8% | 28 20.4% | 38 27.7% | 5 3.6% | | | |
| 성별 | 남성 | 100 | 31 31.0% | 19 19.0% | 7 7.0% | 21 21.0% | 31 31.0% | 3 3.0% | | | |
| | 여성 | 37 | 14 37.8% | 6 16.2% | 5 13.5% | 7 18.9% | 7 18.9% | 2 5.4% | | | |
| 연령 | 40대 | 18 | 8 44.4% | 3 16.7% | 1 5.6% | 2 11.1% | 5 27.8% | | | | |
| | 50대 | 32 | 7 21.9% | 10 31.3% | 3 9.4% | 10 31.3% | 5 15.6% | 1 3.1% | | | |
| | 60대 | 46 | 14 30.4% | 5 10.9% | 5 10.9% | 8 17.4% | 19 41.3% | 1 2.2% | | | |
| | 70대 이상 | 39 | 15 38.5% | 7 17.9% | 3 7.7% | 8 20.5% | 8 20.5% | 3 7.7% | | | |
| | 무응답 | 2 | 1 50.0% | | | | 1 50.0% | | | | |
| 거주기간 | 30년 이하 | 50 | 18 36.0% | 13 26.0% | 8 16.0% | 13 26.0% | 8 16.0% | | | | |
| | 31년~50년 이하 | 30 | 5 16.7% | 3 10.0% | 1 3.3% | 7 23.3% | 14 46.7% | 1 3.3% | | | |
| | 51년 이상 | 51 | 20 39.2% | 7 13.7% | 3 5.9% | 7 13.7% | 15 29.4% | 4 7.8% | | | |
| | 무응답 | 6 | 2 33.3% | 2 33.3% | | 1 16.7% | 1 16.7% | | | | |

6) 지역역량강화부문 필요사업

- 마을발전 사업 일환으로 지역역량 강화 사업 추진 시 필요한 사업분야로는 주민교육 및 리더육성 사업을 꼽은 응답이 응답자의 절반 이상인 52.7%로 가장 높게 나타남
- 다음으로 농촌체험프로그램 개발(19.8%), 권역 운영·관리 역량강화(17.6%), 권역 브랜드 개발(14.5%) 등의 순임



[그림 1-2-26] 지역역량강화부문 필요사업

- 거주지, 성별, 연령대 등 응답자 특성에 상관없이 주민교육 및 리더육성을 꼽은 응답이 가장 높은 가운데, 유곡1리는 권역 운영·관리 역량강화 사업(34.4%), 도흥리는 권역 브랜드 개발 사업(45.5%)이 필요하다는 의견이 상대적으로 높았음

2부

마을별 발전계획

웅천읍 성동2리

| | |
|---------------------------|----|
| 제1장 마을 현황분석 및 계획과제 | 55 |
| 제1절 일반현황 | 57 |
| 1. 연혁 | 57 |
| 2. 위치 | 58 |
| 제2절 인문사회현황 | 60 |
| 1. 인구 및 가구수 | 60 |
| 2. 연령별 인구구성 | 60 |
| 3. 지목별 토지이용현황 | 61 |
| 4. 농업진흥지역현황 | 62 |
| 제3절 농업현황 | 64 |
| 1. 주요 작목현황 | 64 |
| 2. 경제조직현황 | 64 |
| 제4절 의료·문화·관광자원현황 | 65 |
| 1. 역사문화 현황 | 65 |
| 2. 관광지 현황 | 66 |
| 3. 의료시설 현황 | 68 |
| 4. 기타자원 현황 | 68 |
| 제5절 SWOT분석 및 계획과제 | 69 |
| 1. SWOT분석 | 69 |
| 2. 계획과제 | 70 |
| 제2장 기본구상 | 71 |
| 제1절 비전 및 목표 | 73 |
| 1. 비전 | 73 |
| 2. 목표 | 73 |
| 제2절 발전방향 및 도출사업 | 74 |
| 1. 발전방향 | 74 |
| 2. 도출사업 | 75 |

| | |
|------------------------|----|
| 제3장 세부 사업계획 | 77 |
| 제1절 소득기반부문 | 79 |
| 1. 시설하우스 설치 및 시설현대화 사업 | 79 |
| 2. 농산물 유통체계 개선사업 | 81 |
| 제2절 기초생활기반부문 | 83 |
| 1. 다목적 복지회관 조성 | 83 |
| 2. 자전거도로 및 산책로 조성 | 85 |

| | |
|-----------|----|
| 부록 | 87 |
|-----------|----|

제1장

마을현황분석 및 계획과제

제1절 일반 현황

1. 연 혁

- 북쪽은 남포면 · 성주면, 동쪽은 미산면, 남쪽은 주산면과 접하고 서쪽은 황해에 면함
- 웅천읍은 마한때부터 서서히 부락형성이 있었던 내포의 들로 백제때는 사포현에 신라때는 소포 현에 속해서 서림군의 영현에 속했었음. 고려시대에는 사림군 남포현이었으며, 세조 12년(1446)에 남포현에 속함. 고종 32년(1895)에 남포군에 속해서 웅천의 이름을 따서 웅천면이라 하여 관동외에 18 개리를 관할하다가 1914년 행정구역 개혁때 고읍면의 외성 외 8개 동리와, 신안면의 두명리, 습의면의 벽동과 심전면의 동막리를 병합하여 웅천면 보령군에 속하게 되었음. 1995년 1월 1일 법률 제4774호로 대천시와 보령군 통합, 보령시가 된 후 1995년 3월 2일 보령시 조례 제138호로 웅천면에서 웅천읍으로 승격됨
- 성동리는 사포현에, 신라때는 소포현에 속했으며 고려때는 남포현에 속했었음. 조선때도 남포현에 속했으며, 조선말엽엔 남포군 고읍면의 구역으로서 산성이 있으므로 성골 또는 성동이라 하였는데, 1914년 행정구역 개혁때 내성동과 외성동을 병합하여 성동리라 해서 보령군 웅천면에 편입되었음

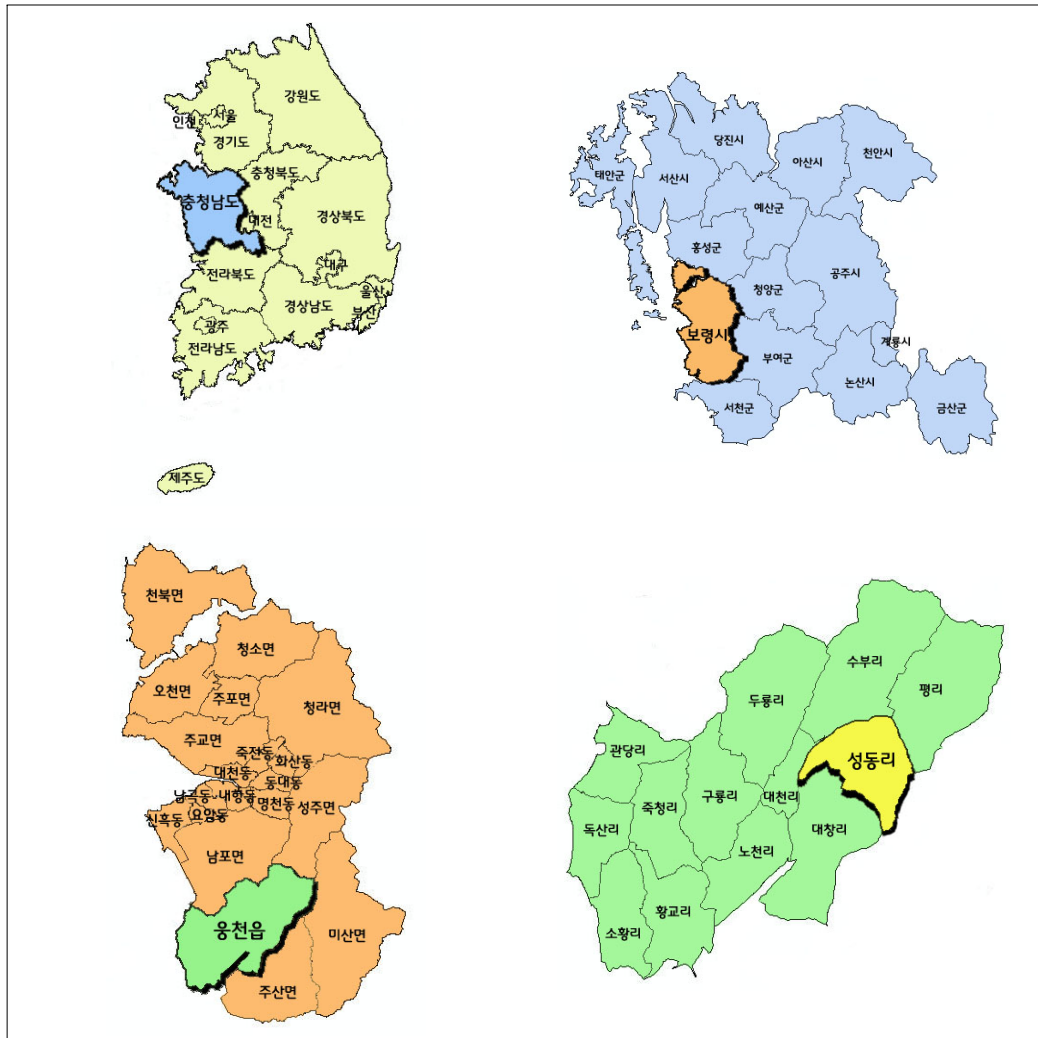
[표 2-1-1] 웅천읍 연혁

| | |
|------------|---------------|
| 백제·통일 신라시대 | 결기군 사포현 |
| 고려시대 | 가림군 남포현 |
| 조선시대 | 남포군 웅천면, 고읍면 |
| 1914. 3. 1 | 보령군 웅천면(13개리) |
| 1995. 1. 1 | 보령시 웅천면(35개리) |
| 1995. 3. 2 | 보령시 웅천읍 |

자료 : 웅천읍 홈페이지

2. 위 치

- 보령시 남쪽에 위치하고 북쪽은 남포면 · 성주면, 동쪽은 미산면, 남쪽은 주산면과 접함
- 서해안 고속도로 무창포 나들목, 국도21호, 지방도 606호, 지방도 607호 위치
- 면 중앙부를 국도와 철도가 남북으로 뚫려 대천 · 서천 · 장항과 연결됨



[그림 2-1-1] 성동리의 위치

■ 웅천읍의 면적은 6,210ha, 법정리13개, 행정리 16개

- 웅천읍의 면적은 6,210ha로 보령시 면적 56,901ha의 10.91%를 차지하며 13개의 법정리와 35개의 행정리 그리고 78개의 자연마을로 이루어져 있으며 도서(무인도)가 3개 포함 되어 있음

[표 2-1-2] 웅천읍 면적

(단위 : Km2)

| 총계(km ²) | 경지(km ²) | | | 임야(km ²) | 기타(km ²) |
|----------------------|----------------------|-----|------|----------------------|----------------------|
| | 계 | 전 | 답 | | |
| 62.1 | 18.5 | 5.3 | 13.2 | 34.9 | 8.7 |

자료 : 보령시, 보령시통계연보, 2011

[표 2-1-3] 행정구역 현황

(단위 : Km2, 개)

| 구분 | 면적(km ²) | 법정리 | 행정리 | 자연마을 | 비 고 |
|-----|----------------------|-----|-----|------|----------|
| 보령시 | 569.01 | 101 | 235 | 525 | - |
| 웅천읍 | 62.1 | 13 | 35 | - | 도서(무인도)3 |

자료 : 보령시, 보령시통계연보, 2011

제2절 인문·사회 현황

1. 인구 및 가구수

■ 웅천읍 가구당 인구수 약 2.2명, 성동2리 가구당 인구수 약 2.0명

- 웅천읍은 3,431세대 총 인구수 7,577명으로 가구당 인구수는 약 2.2명으로 나타났다며, 성동2리는 88세대 총 인구수 173명으로 가구당 인구수는 약 2.0명으로 비슷하게 나타남
- 성동2리 인구는 173명으로 웅천읍 인구 7,577명의 2.28%에 해당하는 것으로 나타남

[표 2-1-4] 인구 및 가구수

(단위 : 가구, 명)

| 구분 | 세대수 | 인 구 | | |
|------|--------|---------|----------------|----------------|
| | | 총인구수 | 남자 | 여자 |
| 보령시 | 45,299 | 107,346 | 54,188(50.48%) | 53,158(49.52%) |
| 웅천읍 | 3,431 | 7,465 | 3,799(50.89%) | 3,666(49.11%) |
| 성동2리 | 88 | 173 | 81(46.82%) | 92(53.18%) |

자료 : 보령시, 보령시통계연보, 2011

2. 연령별 인구구성

■ 웅천읍 인구중 50~60대가 가장 많은 비율 차지

- 웅천읍 성별 인구는 남성 3,799명, 여성 3,666명으로 남성이 약간 더 많으며 인구중 50~60대가 가장 많은 비율(18.66%) 차지함

■ 65세 이상 인구가 36.65%로 고령사회에 진입

- 성동 2리의 인구는 0~14세 8명(4.97%), 15~64세 94명(58.39%), 65세 이상 59명(36.65%)로 구성되어 있음
- 보령시의 0~14세 인구 구성 비율인 14.22%에 비교했을 때, 성동 2리 0~14세 인구 구성 비율4.97%은 고령화가 상당히 진행 됨을 알 수 있음

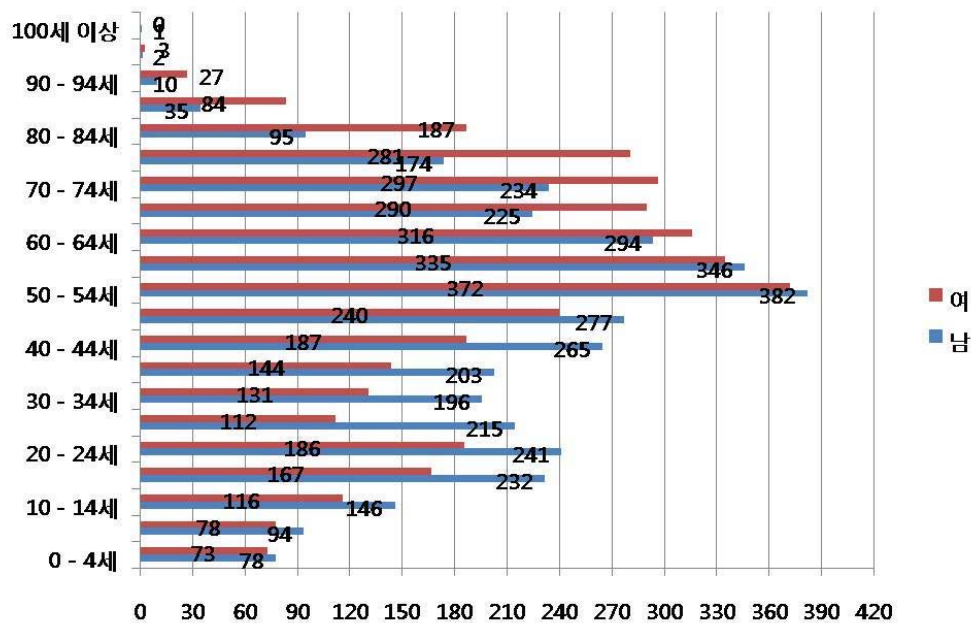
[표 2-1-5] 연령별 인구구조

(단위 : 가구, 명)

| | 계 | 연령별 인구구조 | | |
|------|---------------|----------------|----------------|----------------|
| | | 0~14세 | 15~64세 | 65세 이상 |
| 보령시 | 107,346 | 15,260(14.22%) | 72,732(64.75%) | 19,354(18.03%) |
| 웅천읍 | 7,465 | 806(10.80%) | 4,730(63.36%) | 1,929(25.84%) |
| 성동2리 | 161 (100%) | 8(4.97%) | 94(58.39%) | 59(36.65%) |

주 : 성동2리 연령별 인구구조는 웅천읍 내부자료를 사용하여 통계연보와 상이함.

자료 : 보령시, 보령시통계연보, 2011



자료 : 보령시, 보령시 통계연보, 2011

[그림 2-1-2] 웅천읍 성별-연령별 인구구조

3. 지목별 토지이용현황

■ 임야 54.92%, 농경지 29.01%

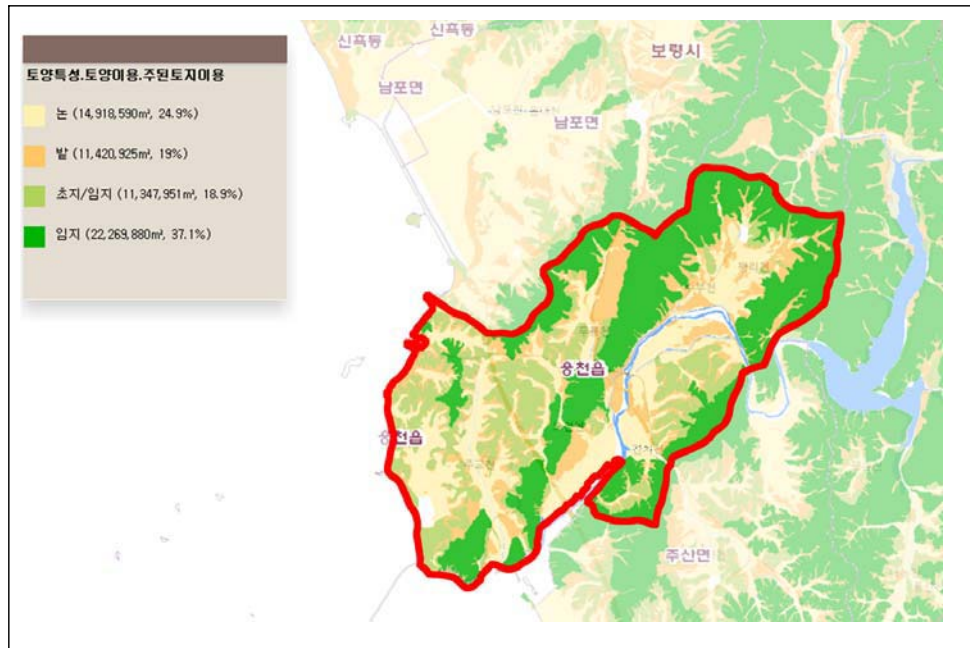
- 웅천읍 토지의 54.92%가 임야이며 농경지(전 8.03%, 답 20.98%)가 29.01%를 차지함

[표 2-1-6] 웅천읍 토지 지목별 현황

(단위: km²)

| 총면적 | 농업적 이용 | | | | 임야 | 기타 |
|--------|---------|----------|---------|--------|----------|----------|
| | 전 | 답 | 과수원 | 목장용지 | | |
| 62.50 | 5.02 | 13.11 | 0.44 | 0.19 | 34.33 | 9.42 |
| (100%) | (8.03%) | (20.98%) | (0.70%) | (0.3%) | (54.92%) | (15.07%) |

자료 : 보령시, 보령시 통계연보, 2011



자료 : 농촌진흥청 국립농업과학원, 농촌어메니티시스템

[그림 2-1-3] 토지이용현황도

4. 농업진흥지역 현황

■ 웅천읍의 농업진흥구역 1,141.5ha, 농업보호구역 58.3ha

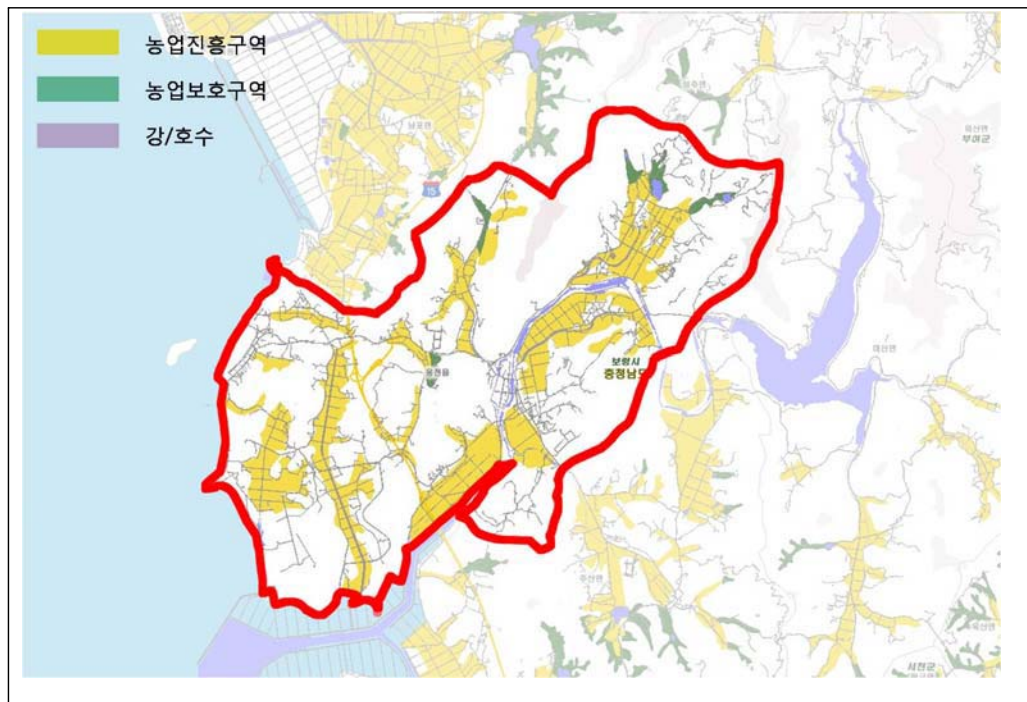
- 웅천읍의 농업진흥구역은 1,141.5ha로 보령시의 11.74%를 차지하고, 농업보호구역은 58.3ha로 보령시의 5.91%를 차지하고 있는 것으로 조사됨

[표 2-1-7] 농업진흥지역 현황

(단위: ha)

| | 계 | 농업진흥구역 | 농업보호구역 |
|-----|---------------------|---------------------|-----------------|
| 보령시 | 10,711.4 | 9,725.1 | 986.3 |
| 응천읍 | 1,199.8 (11.20%) | 1,141.5 (11.74%) | 58.3 (5.91%) |

자료 : 보령시, 보령시 통계연보, 2011



자료 : 농촌진흥청 국립농업과학원, 농촌어메니티시스템

[그림 2-1-4] 농업진흥지역 현황

제3절 농업현황

1. 주요 작목현황

■ 쪽파, 방울토마토, 수박, 딸기, 주먹토마토 등이 주요 작목

- 방울토마토는 친환경농법으로 재배되며 당도가 높고 고소한 맛과 향이 일품
- 딸기는 색상이 선명하며 당도가 높고 비타민 C가 풍부하여 여성미용과 성인병 예방에 좋으며 육질이 단단하고 저장성이 뛰어남

[표 2-1-8] 주요 작목 현황

(단위 : 톤)

| 품명 | 수확량 |
|-------|-----|
| 쪽파 | 10 |
| 방울토마토 | 20 |
| 수박 | 35 |
| 딸기 | 20 |
| 주먹토마토 | 20 |

자료: 보령시, 웅천읍 내부자료

2. 경제조직현황

■ 성동2리에는 3개의 경제조직과 4개의 지역 공동체가 형성되어 운영 중임

- 2000년도 이전에 방울토마토 영농법인과 쪽파, 딸기 작목반을 설치하여 생산 활동을 공유하고 있음. 성동3리와 같이 부녀회, 청년회, 대동계 및 노인회를 운영하여 지역공동체 발전을 위한 활동중임

[표 2-1-9] 경제 조직 현황

(단위 : 명)

| 조직명 | 설립연도 | 구성인원 | 주요 활동 |
|------------|------|------|---------|
| 방울토마토 영농법인 | - | 16 | 생산활동 공유 |
| 쪽파 작목반 | 1995 | 30 | 생산활동 공유 |
| 딸기 작목반 | 1990 | 24 | 생산활동 공유 |

자료: 2011년도 보령시 농어촌마을 자원조사표

제4절 의료·문화·관광자원 현황

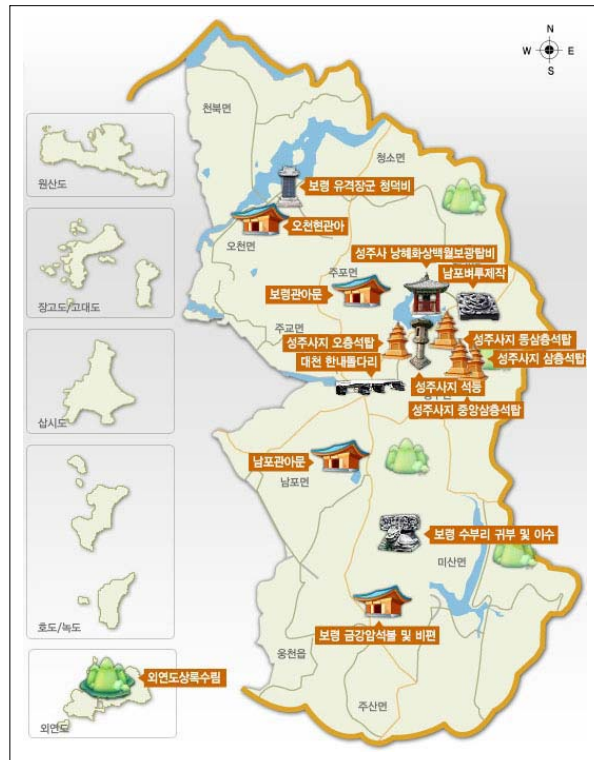
1. 역사·문화현황

■ 보령시에는 국가지정문화재, 도지정문화재 등 총 44점의 문화재 보유

- 보령시의 문화재는 국가 지정문화재 9점, 지방지정문화재 17점, 문화재자료 17점, 등록문화재 1점 등 총 44점의 문화재를 보유

■ 웅천읍에는 총 3점의 문화재 보유

- 웅천읍 내에는 유형문화재인 수부리 귀부 및 이수 1점과 민속문화재 독산리 독살 1점, 죽청리 고인돌 1점으로 총 3점의 문화재를 보유



[그림 2-1-5] 보령시 문화재 분포현황

[표 2-10 지역문화재 현황

(단위 : 점)

| 구분 | 총계 | 국가지정 문화재 | | | | | | | 등록문화재 | 지방지정 문화재 | | | | |
|-----|----|----------|----|----|-------|--------|---------|---------|-------|----------|-------|-----|------|-------|
| | | 소계 | 국보 | 보물 | 천연기념물 | 중요민속자료 | 주요무형문화재 | 사적 및 명승 | | 소계 | 유형문화재 | 기념물 | 민속자료 | 무형문화재 |
| 보령시 | 44 | 9 | 1 | 3 | 1 | 1 | - | 9 | 3 | 61 | 36 | 19 | 2 | 4 |
| 오천면 | 1 | - | - | - | - | - | - | - | 1 | 3 | 1 | - | - | 1 |

자료 : 보령시, 보령시통계연보, 2011

2. 관광지 현황

■ 해수욕과 산림욕을 함께 즐길 수 있는 무창포해수욕장

- 1928년 서해안에서 최초로 개장된 해수욕장으로 백사장 길이 1.5km 수심 1~2m, 백사장 50m, 수온 섭씨 22도, 경사도 4도의 해수욕장으로 주변에는 송림이 울창하여 해수욕과 산림욕을 함께 즐길 수가 있음
- 매월 음력 보름날과 그믐날을 전후하여 2~3회 해변에서부터 석대도까지 1.5km의 바닷길이 열리는데 이 바닷길을 따라 게, 조개등을 잡는 재미가 솔솔하며, 기암괴석, 해송의 수려한 자연경관으로 운치를 더하는 무창포 해수욕장은 주변의 바다낚시와 풍부한 지하수 등으로 전국 관광객들의 발길을 재촉하고 있음



[그림 2-1-6] 무창포해수욕장

자료 : 보령시, 보령시홈페이지

■ 낚시꾼들에게 각광받는 장안해수욕장

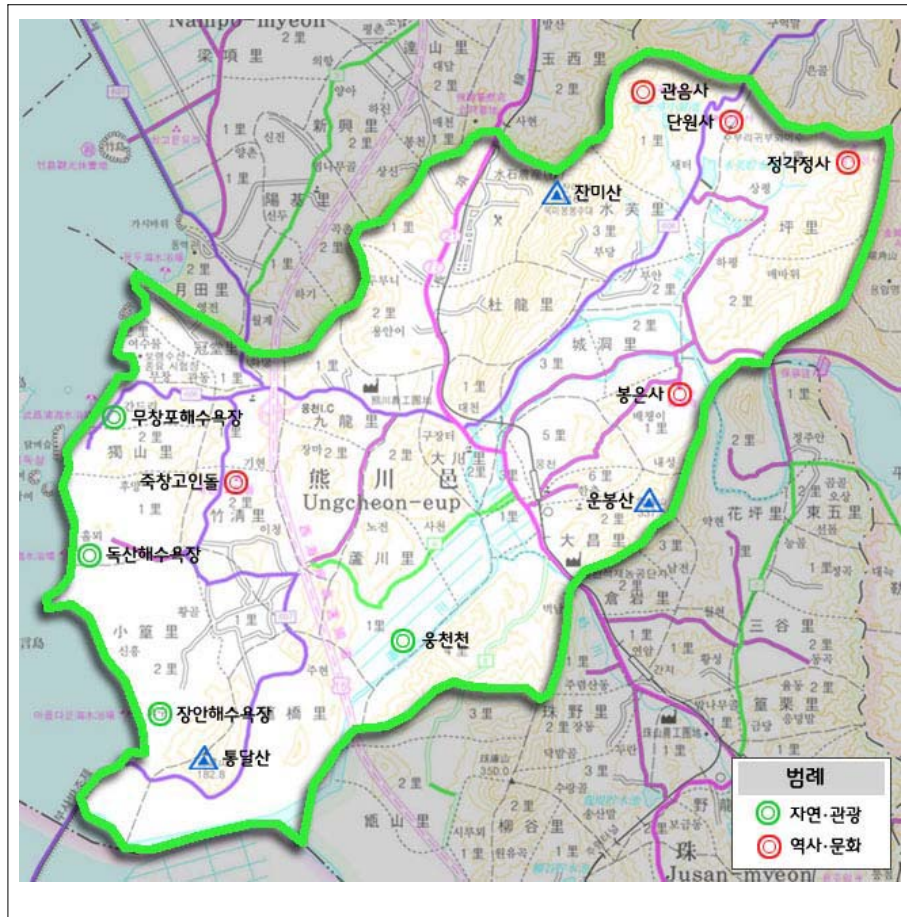
- 보령 시내에서 약 13km 거리에 있으며, 백사장 모래가 곱고 질이 좋음. 3.5km 정도 길게 뻗어 있는 부사방조제 안쪽에서는 민물낚시를 할 수 있고, 바깥쪽에서는 바다낚시를 할 수 있어 낚시꾼들에게 각광받는 곳임. 주변 관광지로는 칠갑산, 장곡사, 한치고개 등이 있음

■ 세월이 흐르면서 변한 이름 잔미산

- 잔미산은 차령산맥의 끝 부분으로 웅천읍 두룡리, 대천리, 성동리, 수부리로 둘러싸인 산. 웅천읍의 중심이 솟아 있는 높은 산이라 예부터 주민들의 연료 공급지로 중요한 구실을 하였음
- 지질은 중생대 퇴적암으로 되어 있어 역암, 사암 등으로 구성되어 있고 남포 오석의 산출지이기도 하며 석탄층이 있어 오랫동안 무연탄을 채취하기도 함. 꼭대기에는 산성이 있음. 잔미산이라는 이름도 성(城) 때문에 생겨난 것인데 성의 고어 '쟈'에 뫼가 붙어 만들어진 이름이 세월이 흐르면서 변한 것임

■ 검은 구름이 이산을 휘감고 돌면 비가 온다는 속설을 가진 운봉산

- 봉산은 웅천읍(熊川邑)과 주산면(珠山面)의 경계를 이루며 서있는 해발 337.3m의 아담한 산. 산 정상에서 북쪽 기슭을 타고 양쪽으로 갈라져 내려오는 산성이 있어 성동리에서는 성뢰산이라고 부르기도 함. 운봉산이라는 이름은 검은 구름이 이산을 휘감고 돌면 비가 온다는 속설이 있기 때문에 지어진 이름이라 함



자료: 보령시, 보령시 기초생활권 발전계획, 2010

[그림 2-1-7] 관광자원 현황

3. 의료시설 현황

■ 웅천읍 내 4개의 병원과 30개의 병상, 1개씩의 보건지소와 진료소 보유

- 웅천읍 소재지에 위치한 웅천읍 보건 지소 및 진료소에는 의사 1명, 치과의사 1명, 치과위생사 1명, 간호조무사 2명이 근무하고 있으며 보건진료소에는 보건 진료원 1명이 근무하고 있음

[표 2-1-11] 의료기관 현황

(단위 : 개소)

| 구분 | 의원 | | 요양병원 | 보건지소 | 보건진료소 |
|-----|-----|-----|------|------|-------|
| | 병원수 | 병상수 | | | |
| 웅천읍 | 4 | 30 | - | 1 | 1 |

자료 : 보령시, 보령시 통계연보, 2011

4. 기타자원 현황

■ 칠일장과 무창포 축제

- 농산물과 특작물을 구입할 수 있는 시골장과 무창포 주꾸미 · 대하 · 전어축제 등이 열리고 있음

[표 2-1-12] 성동2리 자원 현황

| 대분류 | 중분류 | 자원명 |
|------|-------|--------------------------|
| 사회자원 | 전통자원 | 공적비 |
| | 특산자원 | 방울토마토, 쪽파, 딸기, 수박, 주먹토마토 |
| 공통자원 | 시설물자원 | 경로당, 공동주차장 |
| | 공동체자원 | 마을공동체, 마을안내석, 작목반 |

자료 : 농촌진흥청 국립농업과학원, 농촌어메니티 자원조사, 2009

제5절 SWOT분석 및 계획과제

1. SWOT분석

1) 강점요인(Strength)

- 타 농촌지역과는 달리 고소득 시설하우스작목 재배로 소득의 안정화
- 방울토마토, 쪽파, 딸기 작목반 등 마을 내 다양한 경제조직 활성화
- 수자원공사의 지원으로 마을 주민 복지 및 상담센터 운영

2) 약점요인(Weakness)

- 65세인구가 37%로 초고령화 사회에 진입
- 다양한 자연자원, 인적자원의 존재불구 발굴노력 부족
- 마을문제의 해결을 위한 주민 및 리더의 역량 부족

3) 기회요인(Opportunity)

- 소비자의 농산물 브랜드화, 규격화에 대한 신뢰도 높아지고 있는 상황
- 관내 관광객 증가로 지역 내 소비활동 활발 기대

4) 위협요인(Threat)

- 시설하우스 생산비의 증가, 자연재해에 취약 등 경영 위험요소 존재
- 농산물브랜드의 난립으로 특별히 뛰어나지 않다면 브랜드의 생존가능성 희박
- 포장재, 상표제작 등의 투자비용 증가

2. 계획과제

1) SO전략

- 공동브랜드의 개발, 정비를 통한 브랜드 이미지 정립

2) ST전략

- 대표품목의 집중화 및 품목의 차별화 시도

3) WO전략

- 마을주민의 유통교육을 통한 역량을 강화시키고, 농협의 경제사업을 통한 체계적 유통구조 구축

4) WT전략

- 생산비용 절감을 위한 농자재 공동구입 등 저투입·고효율 생산구조로의 전환

제2장

기본구상

제1절 비전 및 목표

1. 비전

농가주도의 생산-가공-유통을 실현하는 6차 산업화 마을 성동2리

- 현재의 시설채소를 중심으로 지속적인 생산기반 마련 및 생산 활성화
- 농산물 포장, 상표제작, 식품개발 등 가공업 육성
- 새로운 판매망 구축 및 안정적인 유통망 확보

2. 목표

- 시설하우스를 중심으로 지속가능한 생산기반의 확충
- 농산물 유통체계 및 마케팅의 개선
- 지역주민의 복지증진

제2절 발전방향 및 도출사업

1. 발전방향

■ 시설하우스를 중심으로 지속가능한 생산기반의 확충

- 방울토마토, 딸기, 수박, 쪽파 등 노후화된 생산시설을 정비하고 현대화시설을 도입함
- 고품질 품종개량, 비료 및 농약을 대체한 친환경 기술에 대한 컨설팅 및 전문가 지원으로 지속가능한 생산기반을 확충

■ 농산물 유통체계 및 마케팅의 개선

- 작목반을 중심으로 공동생산-공동출하의 생산방식을 도입
- 자체 마을브랜드를 개발하고, 지속적인 홍보·마케팅 전략을 추진
- 보령시 공동브랜드와의 연계방안 모색

■ 지역주민의 복지증진

- 소외되었던 노약자나 소외계층을 위한 복지기반의 확충
- 노후화된 마을회관을 정비하고 다목적 복지회관을 조성
- 인근의 웅천천 및 진미산·양각산 등의 자원을 활용한 자전거도로 및 산책로 조성으로 지역주민의 건강증진 도모

2. 도출사업

■ 소득기반부문

[표 2-1-13] 소득기반부문 대상사업

| 사업명 | 사업내용 |
|------------------------|---------------------------|
| 시설하우스 설치 및 시설현대화 사업 | 하우스단지 시설의 노후화로 인한 교체 지원 |
| 농산물 유통체계 개선사업 | 포장재 및 상표 제작으로 유통체계 체계화 지원 |

■ 기초생활기반부문

[표 2-1-14] 기초생활기반부문 대상사업

| 사업명 | 사업내용 |
|----------------|-------------------------------|
| 다목적 복지회관 조성 | 마을입구 주차장 부지 활용해 운동, 목욕시설 등 설치 |
| 자전거도로 및 산책로 조성 | 하천 제방부지이용, 주민 건강증진 효과 |

제3장

세부 사업계획

제1절 소득기반부문

1. 시설하우스 설치 및 시설현대화 사업

1) 배경 및 목적

- 성동2리는 시설채소 생산이 높은 지역으로서 이미 많은 생산시설 노후화
 - 시설채소 주산지로서 명성 높은 만큼 긴 재배역사, 시설교체 및 재정비 필요
- 시설노후화로 인해 생산단계에서 불필요한 비용발생 요인으로 작용, 개선 필요
 - 시설노후화로 인해 고비용, 고투입구조, 각종 경영부담 증가, 환경오염 유발

2) 사업내용

- 시설채소 재배 중심지역으로서 시설현대화 사업
 - 방울토마토, 딸기, 수박, 쪽파 등 노후화된 생산시설 정비하여 리뉴얼화
- 생산단계에서의 저비용·저투입지향적인 신기술 지도 및 컨설팅
 - 고품질 품종개량, 비료 및 농약을 대체하여 자가제조 기술기법 전문가 지원
- 주변 경관 및 환경개선·정화운동 동시 진행
 - 시설채소 재배 특성상 각종 자재들이 경관을 저해하므로 주변경관 훼손
 - 시설현대화 사업과 더불어 생산농가 자발적으로 환경정화 운동 및 캠페인 진행



[그림 2-1-8] 노후된 하우스시설

3) 기대효과

- 시설채소 재배농가들에게 생산단계에서의 비용부담 완화
- 경영개선 효과로 궁극적으로는 농가소득 증대 기여
- 시설현대화로 인해 농장내외부 경관·환경 개선및 주민과 농가간 만족도 증대



[그림 2-1-9] 시설하우스 딸기묘 재배전경

2. 농산물 유통체계 개선사업

1) 배경 및 목적

- 시설채소 농가들의 개별출하 관행 만연, 유통체계 개선 절실히 요구되는 상황
 - 중간수집상인에게 개별출하 등으로 인해 적정수취가격 보장받지 못하는 현실
- 성동2리 농가들 스스로 소비지에 조직적으로 대응할 수 있는 전략 마련 필요
 - 유통체계 개선은 농가 스스로 조직화 도모하여 시장에 공동 대응하는 힘 필요

2) 사업내용

- 시설채소 작목반 중심으로 조직 결성, 사업주체 결정
 - 농가단위 품목별(방울토마토, 쪽파, 딸기) 작목반 중심으로 협약체결(공동대응)
 - 웅천농협 및 영농조합법인 중심으로 조직결성, 사업주체 설정
- 계약재배, 공동선별, 공동출하, 공동정산 시스템 구축
 - 생산단계부터 최종 판매, 정산단계까지 조직 공동으로 대응, 수탁사업을 전제
- 마을브랜드 및 포장디자인 개발
 - 성동2리 시설채소를 대표할 수 있는 자체브랜드 개발 및 포장디자인 개발
 - 웅천농협 공동브랜드 혹은 보령시 공동브랜드(만세보령)와 연계방안 모색
- 판매처 발굴 및 지속적인 홍보, 마케팅 전략
 - 보령시 관내 중심으로 판매처를 발굴하고 홍보(지산지소)
 - 공공급식, 기관급식, 식당, 관광지 등을 중심으로 지속적인 고객관리 노력



[그림 2-1-10] 농가조직화사례(좌) 및 만세보령 딸기(우)

3) 기대효과

- 유통체계 개선으로 시설채소 농가 소득 증대
- 판로처 확보를 통해 안정적인 생산-유통기반 조성가능
- 생산농가의 소득증대는 결국 마을전체 경제활성화로 연계

제2절 기초생활기반부문

1. 다목적 복지회관 조성

1) 배경 및 목적

■ 마을회관의 노후화 및 협소

- 성동2리는 마을회관을 보유하고 있으나, 시설이 노후화되고 협소한 실정임
- 수자원보령댐 호나눔센터(수자원공사 보령사업단)에서 매주 화요일마다 마을회관에서 노래교실, 이·미용, 웃음치료 등을 실시하고 있으나 장소가 매우 협소한 상황임
- 마을주민 대다수가 마을 내 목욕시설 및 건강관리시설 설치를 원하고 있음



[그림 2-1-11] 성동2리 복지회관(좌) 및 복지회관 노래교실 사례(우)

2) 사업내용

■ 다목적 복지회관 조성

- 마을회관 주차장 부지를 활용하여 다목적 복지회관 조성
- 복지회관은 주민들의 다양한 문화·복지·건강증진 활동이 이루어지도록 운영
- 샤워 및 목욕시설, 건강관리시설 등을 설치하여 주민들의 복지시설로 활용

3) 기대효과

■ 지역주민의 복지 증진 및 활성화

- 지역주민의 문화활동 및 복지증진을 도모하여 삶의 질 향상
- 건강관리시설 도입으로 인한 지역주민의 생활건강증진 도모



[그림 2-1-12] 복지회관 신축 예정부지

2. 자전거도로 및 산책로 조성

1) 배경 및 목적

■ 마을 인근에 웅천천 및 잔미산·양각산 등 산림 존재

- 성동2리 마을을 둘러싸고, 웅천천이 흐르고 있음. 마을 인근에는 잔미산, 양각산 등 산림이 존재하고 있는 자연환경이 양호한 지역임
- 마을인근에 웅천읍이 위치하고 있어 웅천읍과 연계한 발전 필요



[그림 2-1-13] 성동2리 마을 전경

2) 사업내용

■ 자전거도로 및 산책로 조성

- 대천3리 철교에서 뒷길 산제방에 산책로 및 자전거 도로 조성
- 웅천에서 산책로를 통하여 수림가든-웅봉산 정산 등산코스가 연결가능



[그림 2-1-14] 자전거도로 및 산책로 조성 예정부지

3) 기대효과

■ 방문객 유치 및 지역주민 건강 증진

- 자전거도로 및 산책로 조성을 통하여 웅천을 방문한 방문객을 마을까지 유인함으로써 지역활성화 도모
- 지역주민의 산책로 활용을 통한 건강 증진 도모

부 록

1. 주민간담회 주요내용

■ 일시 : 2012. 06. 11

■ 장소 : 웅천읍사무소, 성동2리 일대

■ 목적 : 성동2리 기초자원 조사, 자료수집

■ 대상 : 추진위원회, 마을주민

■ 주요내용

- 인력 자원 부족
- 시설재배(방울토마토, 딸기, 쪽파, 주먹토마토)
- 시설재배가 많으므로 비닐하우스 설치비 보조 필요
- 현재 생산된 농산물은 생과로 가락동 시장등을 통해 유통되고 있는 실정으로 유통과 관련해서 포장재나 상표 제작등이 필요
- 보령발전소에서 매년 수천만원이 성동1리와 2리에 지급됨
- 현 마을회관앞 주차장부지를 활용한 다목적 회관 건립 필요
- 숙원 사업 ①다목적 회관, ② 농산물 유통 환경 개선
- 현재 수자원공사 보령사업단에서 매주 화요일마다 회관을 방문해 이·미용, 웃음치료, 각종 자문을 실시하고 있음



성동2리 인터뷰

1. 주민간담회 주요내용(계속)

■ 일시 : 2012. 07. 11

■ 장소 : 웅천읍사무소, 성동2리 일대

■ 목적 : 원활한 연구수행 위한 사전심의(연구방향 설정, 과업내용 적절성 등)

■ 대상 : 추진위원회, 마을주민

■ 주요내용

- 시설하우스(딸기, 토마토 등)와 쪽파 재배를 주로하는 마을로서 주민소득이 높은 것으로 조사됨
- 고령화로 인해 주민참여의식이 매우 저조하며 사업에 참여하지 않기를 원하고 있음
- 마을 이장의 추진의지는 있으나 당장 사업비가 나오지 않는 사업에 주민 협조가 없다는 의견이 있음
- 연구원, 시청 측에서 사업의 취지에 대해 다시한번 설명하고, 향후 마을회의에서 이장의 주제로 다시한번 논의하도록 유도함

1. 주민간담회 주요내용(계속)

■ 일시 : 2012. 10. 4

■ 장소 : 성동2리 추진위원장자택

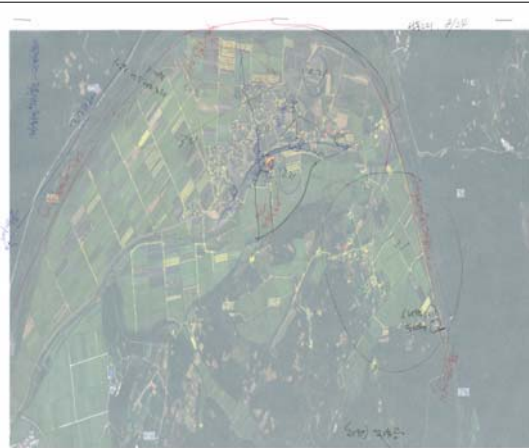
■ 목적

– 특별점검대상마을 면담

■ 대상 : 추진위원장 및 총무, 간사

■ 주요내용

- 가장먼저 포기의지를 표명하였으며, 교육 및 설명회 참여실적이 전무한 상황임
- 이장의 추진의지는 있으나, 주변의 도움이 없어 사업진행이 어려운 상황임
- 향후 교육 및 설명회는 참석할 예정임



성동2리 인터뷰

웅천읍 노천리

| | |
|---------------------------|-----|
| 제1장 마을 현황분석 및 계획과제 | 93 |
| 제1절 일반현황 | 95 |
| 1. 연혁 | 95 |
| 2. 위치 | 96 |
| 제2절 인문사회현황 | 98 |
| 1. 인구 및 가구수 | 98 |
| 2. 연령별 인구구성 | 98 |
| 3. 지목별 토지이용현황 | 99 |
| 4. 농업진흥지역현황 | 100 |
| 제3절 농업현황 | 102 |
| 1. 주요 작목현황 | 102 |
| 2. 경제조직현황 | 102 |
| 제4절 의료·문화·관광자원현황 | 103 |
| 1. 역사문화 현황 | 103 |
| 2. 관광지 현황 | 104 |
| 3. 의료시설 현황 | 105 |
| 4. 기타자원 현황 | 106 |
| 제5절 SWOT분석 및 계획과제 | 107 |
| 1. SWOT분석 | 107 |
| 2. 계획과제 | 108 |
| 제2장 기본구상 | 109 |
| 제1절 비전 및 목표 | 111 |
| 1. 비전 | 111 |
| 2. 목표 | 111 |
| 제2절 발전방향 및 도출사업 | 112 |
| 1. 발전방향 | 112 |
| 2. 도출사업 | 113 |

| | |
|-----------------------|-----|
| 제3장 세부 사업계획 | 115 |
| 제1절 기초생활기반부문 | 117 |
| 1. 자전거도로 및 산책로 조성 | 117 |
| 제2절 소득기반부문 | 119 |
| 1. 살구나무 식재 및 살구꽃축제 개최 | 119 |
| 2. 이동식 낚시터 사업 | 121 |
| 3. 친환경 쌀 RPC(가공공장) 건립 | 123 |
| 4. 노천뜰 광역친환경단지 조성 | 125 |
| 부록 | 128 |

제1장

마을현황분석 및 계획과제

제1절 일반현황

1. 연 혁

- 북쪽은 남포면 · 성주면, 동쪽은 미산면, 남쪽은 주산면과 접하고 서쪽은 황해에 면함
- 웅천읍은 마한때부터 서서히 부락형성이 있었던 내포의 들로 백제때는 사포현에 신라때는 소포 현에 속해서 서림군의 영현에 속했었음. 고려시대에는 사림군 남포현이었으며, 세조 12년(1446)에 남포현에 속함. 고종 32년(1895)에 남포군에 속해서 웅천의 이름을 따서 웅천면이라 하여 관동외에 18개 리를 관할하다가 1914년 행정구역 개혁때 고읍면의 외성 외 8개 동리와, 신안면의 두명리, 습의면의 벽동과 심전면의 동막리를 병합하여 웅천면 보령군에 속하게 되었음. 1995년 1월 1일 법률 제4774호로 대천시와 보령군 통합, 보령시가 된 후 1995년 3월 2일 보령시 조례 제138호로 웅천면에서 웅천읍으로 승격됨
- 웅천읍 노천리는 백제때는 사포현에 속했었고 신라때는 소포현에 속했으며 고려때는 남포현에 속했음. 조선때에도 남포현에 속했으며, 조선말엽엔 남포군 웅천면의 지역에서 1914년 행정구역 개혁때 노천리와 사천리를 병합하여 노천리라 해서 보령군 웅천면에 편입됨

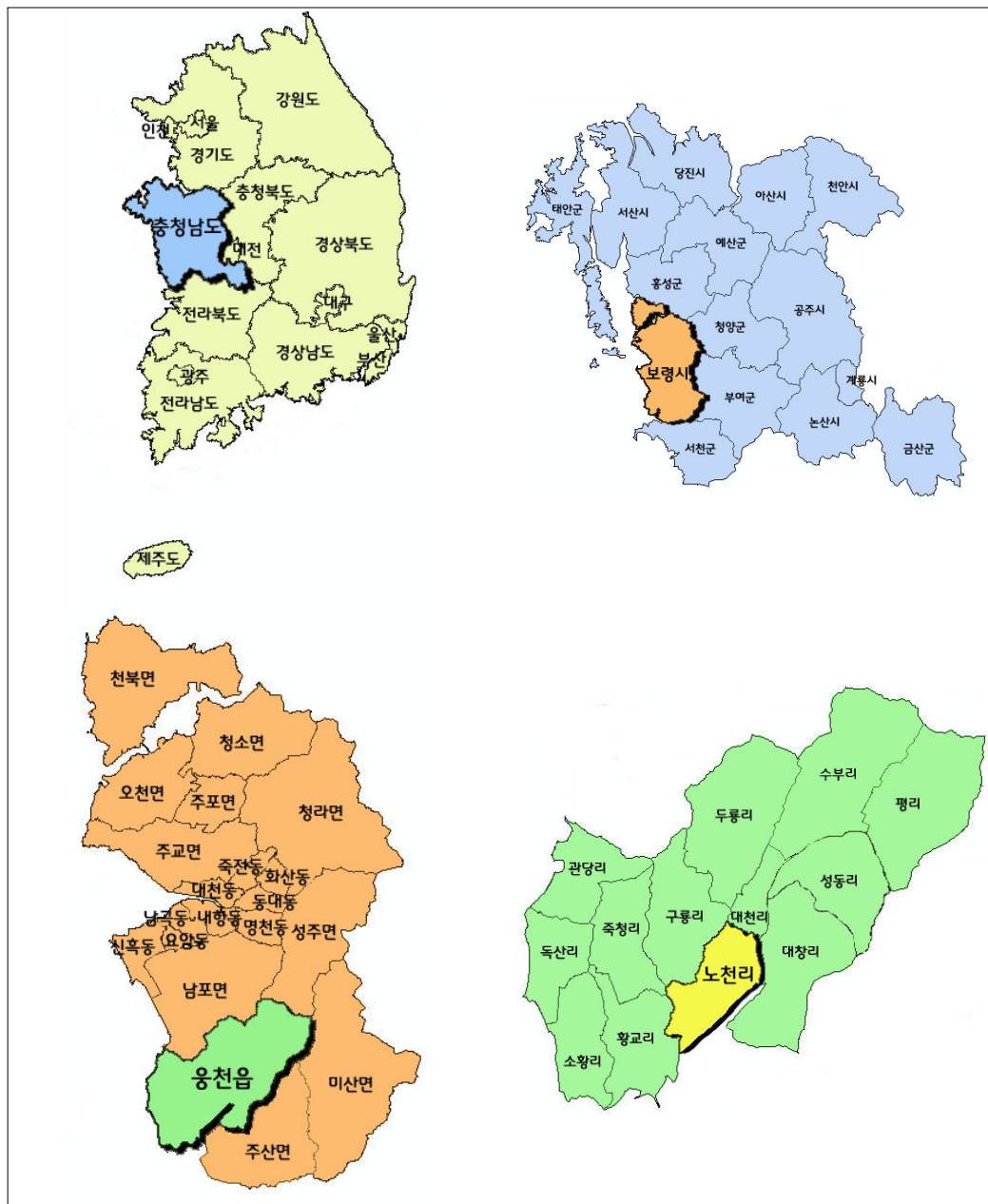
[표 2-2-1] 웅천읍의 연혁

| | |
|------------|---------------|
| 백제·통일 신라시대 | 결기군 사포현 |
| 고려시대 | 가림군 남포현 |
| 조선시대 | 남포군 웅천면, 고읍면 |
| 1914. 3. 1 | 보령군 웅천면(13개리) |
| 1995. 1. 1 | 보령시 웅천면(35개리) |
| 1995. 3. 2 | 보령시 웅천읍 |

자료 : 웅천읍 홈페이지

2. 위 치

- 보령시 남쪽에 위치하고 북쪽은 남포면 · 성주면, 동쪽은 미산면, 남쪽은 주산면과 접함
- 서해안 고속도로 무창포 나들목, 국도21호, 지방도 606호, 지방도 607호 위치
- 면 중앙부를 국도와 철도가 남북으로 뚫려 대천 · 서천 · 장항과 연결됨



[그림 2-2-1] 노천리의 위치

■ **웅천읍의 면적은 62.1km², 법정리13, 행정리 16**

- 웅천읍의 면적은 62.1km²로 보령시 면적 569.01km²의 10.91%를 차지하며 13개의 법정리와 35개의 행정리 그리고 78개의 자연마을로 이루어져 있으며 도서(무인도)가 3개 포함 되어 있음

[표 2-2-2] 웅천읍 면적

(단위 : km²)

| 총계 | 경지 | | | 임야 | 기타 |
|------|------|-----|------|------|-----|
| | 계 | 전 | 답 | | |
| 62.1 | 18.5 | 5.3 | 13.2 | 34.9 | 8.7 |

자료 : 보령시, 보령시통계연보, 2011

[표 2-2-3] 행정구역 현황

(단위 : km², 개)

| 구분 | 면적(km ²) | 법정리 | 행정리 | 자연마을 | 비 고 |
|-----|----------------------|-----|-----|------|--------------|
| 보령시 | 569.01 | 101 | 235 | 525 | - |
| 웅천읍 | 62.1 | 13 | 35 | 78 | 도서(무인도) 3 |

자료 : 보령시, 보령시통계연보, 2011

제2절 인문·사회 현황

1. 인구 및 가구수

■ 웅천읍 가구당 인구수는 약 2.2명, 노천1리 가구당 인구수는 약 2명

- 웅천읍 3,431세대, 총 인구수 7,577명으로 가구당 인구수는 약 2.2명 노천1리 98세대, 총 인구 191명으로 가구당 인구수는 약 1.9명으로 나타남

[표 2-2-4] 인구 및 가구수

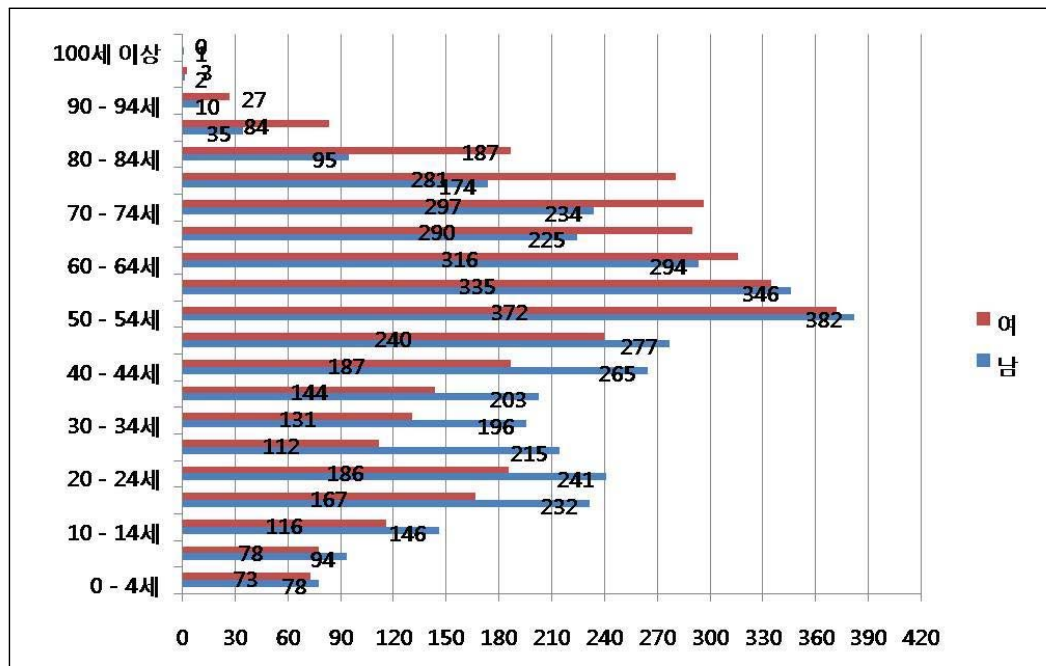
| 구분 | 세대수 | 인 구 | | |
|------|--------|---------|---------|--------|
| | | 총인구수 | 남자 | 여자 |
| 보령시 | 45,299 | 107,346 | 54,188) | 53,158 |
| 웅천읍 | 3,431 | 7,465 | 3,799 | 3,666 |
| 노천1리 | 98 | 189 | 90 | 99 |

자료 : 보령시, 보령시통계연보, 2011

2. 연령별 인구구성

■ 15~64세 인구 57.89%로 가장 많이 점유

- 노천 1리의 인구는 0~14세 8명(4.21%), 15~64세 110명(57.89%), 65세 이상 72명(37.89%)로 구성되어 있으며, 15~64세의 중장년층인구가 57.89%가 가장 많이 점유하고 있음
- 0~14세 인구가 4.21%로 현저히 적으며, 15~64세 인구가 57.89%를 차지하고 있는 것으로 미루어 볼때 향후 20~30년 후에 노천 1리의 인구 고령화 문제는 심각한 수준에 이를 것으로 보여지며, 이에 따른 대책 방안 마련이 시급함



자료 : 보령시, 보령시 통계연보, 2011

[그림 2-2-2] 웅천읍 성별-연령별 인구구조

■ 65세 이상 인구가 37.89%로 고령사회에 진입

- 65세 이상의 인구가 37.89%로 나타나 유엔에서 정하고 있는 초고령사회 기준인 20%를 초과하여 초고령사회로 진입하고 있음을 알 수 있음

[표 2-5] 연령별 인구구조

(단위 : 명)

| | 계 | 연령별 인구구조 | | |
|------|---------------|----------------|----------------|----------------|
| | | 0~14세 | 15~64세 | 65세 이상 |
| 보령시 | 107,346 | 15,260(14.22%) | 72,732(64.75%) | 19,354(18.03%) |
| 웅천읍 | 7,465 | 806(10.80%) | 4,730(63.36%) | 1,929(25.84%) |
| 노천1리 | 190 (100%) | 8(4.21%) | 110(57.89%) | 72(37.89%) |

주 : 노천1리 연령별 인구구조는 웅천읍 내부자료를 사용하여 통계연보와 상이함.

자료 : 보령시, 보령시통계연보, 2011

3. 지목별 토지이용현황

■ 임야 54.92%, 농경지 29.01%

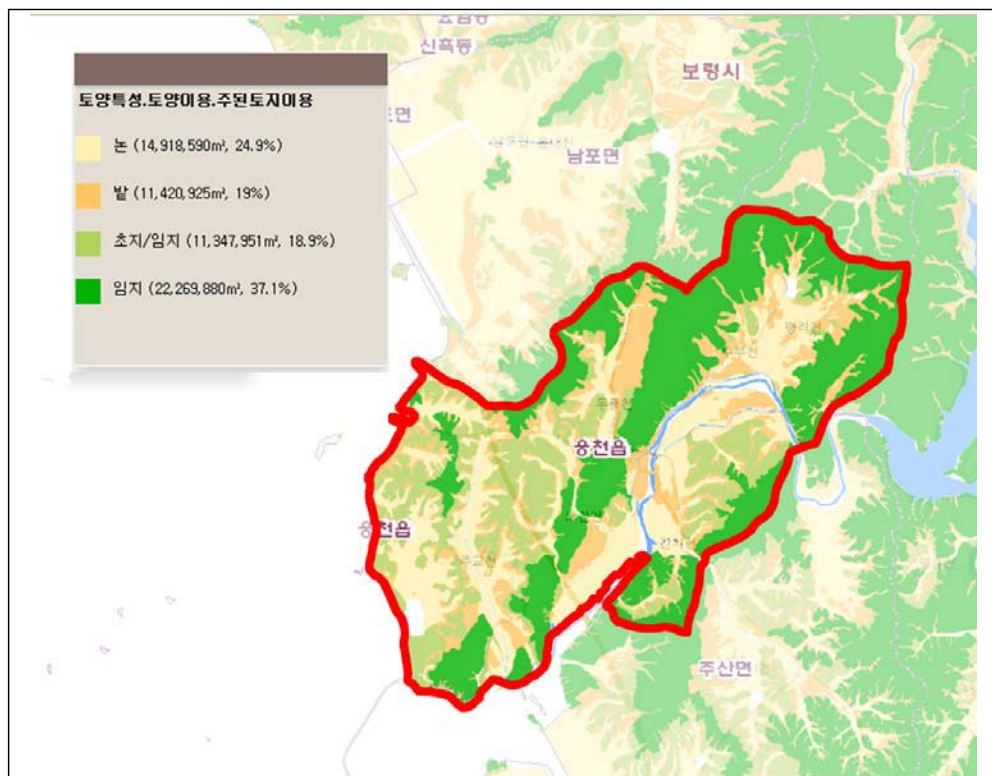
- 웅천읍 토지의 54.92%가 임야이며 농경지(전 8.03, 답 20.98%)가 29.01%를 차지함

[표 2-2-6] 웅천읍 토지 지목별 현황

(단위: km²)

| 총면적 | 농업적 이용 | | | | 임야 | 기타 |
|-----------------|-----------------|-------------------|-----------------|----------------|-------------------|------------------|
| | 전 | 답 | 과수원 | 목장용지 | | |
| 62.50 (100%) | 5.02 (8.03%) | 13.11 (20.98%) | 0.44 (0.70%) | 0.19 (0.3%) | 34.33 (54.92%) | 9.42 (15.07%) |

자료 : 보령시, 보령시 통계연보, 2011



자료 : 농촌진흥청 국립농업과학원, 농촌어메니티시스템

[그림 2-2-3] 토지이용현황도

4. 농업진흥지역 현황

■ 웅천읍의 농업진흥구역 1,141.5ha, 농업보호구역 58.3ha

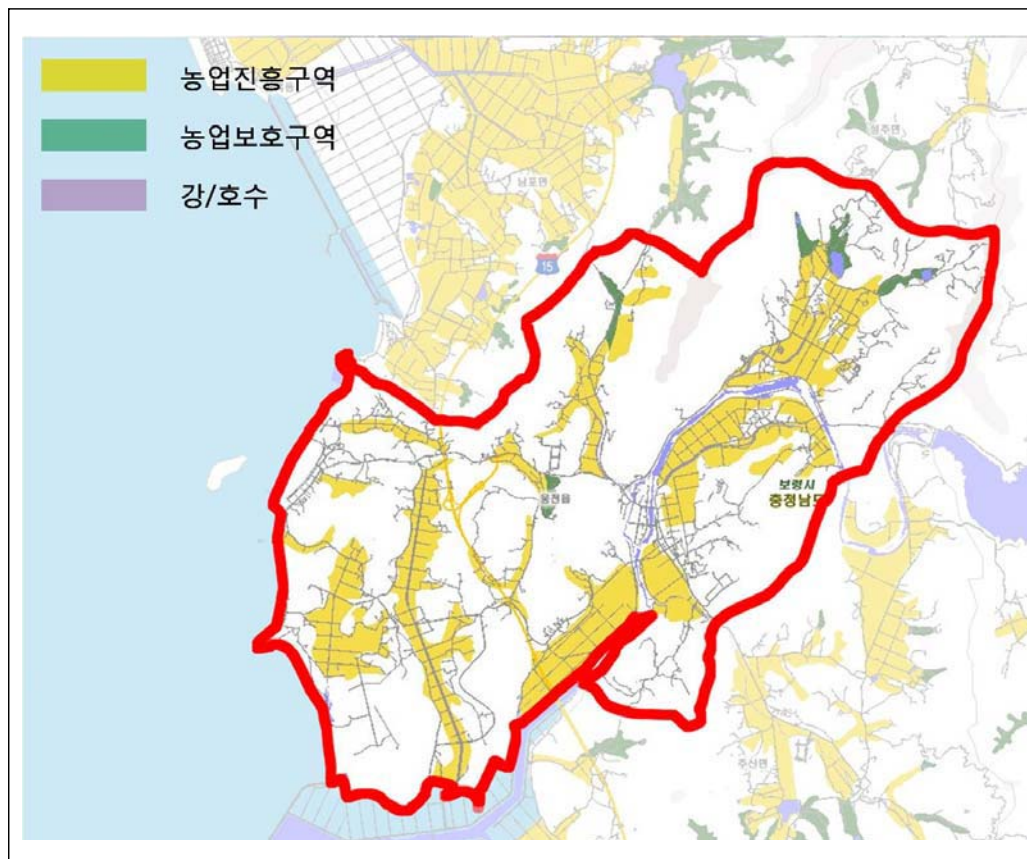
- 웅천읍의 농업진흥구역은 1,141.5ha로 보령시의 농업진흥구역 9,725.1ha의 11.74%를 차지하고 있으며, 농업보호구역은 58.3ha로 보령시의 986.3ha의 5.91%를 차지하고 있음

[표 2-7] 농업진흥지역 현황

(단위: ha)

| | 계 | 농업진흥구역 | 농업보호구역 |
|-----|---------------------|---------------------|-----------------|
| 보령시 | 10,711.4 | 9,725.1 | 986.3 |
| 응천읍 | 1,199.8 (11.20%) | 1,141.5 (11.74%) | 58.3 (5.91%) |

자료 : 보령시, 보령시 통계연보, 2011



자료 : 농촌진흥청 국립농업과학원, 농촌어메니티시스템

[그림 2-8] 농업진흥지역 현황

제3절 농업현황

1. 주요 작목현황

■ 웅천읍의 주요 작목 벼

- 웅천읍의 농경지의 많은 부분이 논으로 주요작물은 쌀인 것으로 나타났으며, 연간 수확량은 300ton으로 조사되었음

[표 2-2-8] 주요 작목 현황

(단위 : 톤)

| 품명 | 수확량 | 영농조직 (참여농가 수) | 유통경로 |
|----|-----|------------------|------|
| 쌀 | 300 | - | - |

자료: 보령시, 웅천읍 내부자료

2. 경제조직현황

■ 노천 1리 내에는 3개의 경제조직이 형성되어 운영

- 노천1리의 특산물인 유기농 쌀 재배를 위하여 2009년 34명의 주민이 협력하여 친환경작목반을 설립하여 운영 중임
- 그 외 포도와 고구마 재배 발전 연구를 위한 포도, 고구마작목반을 운영 중임

[표 2-2-9] 경제 조직 현황

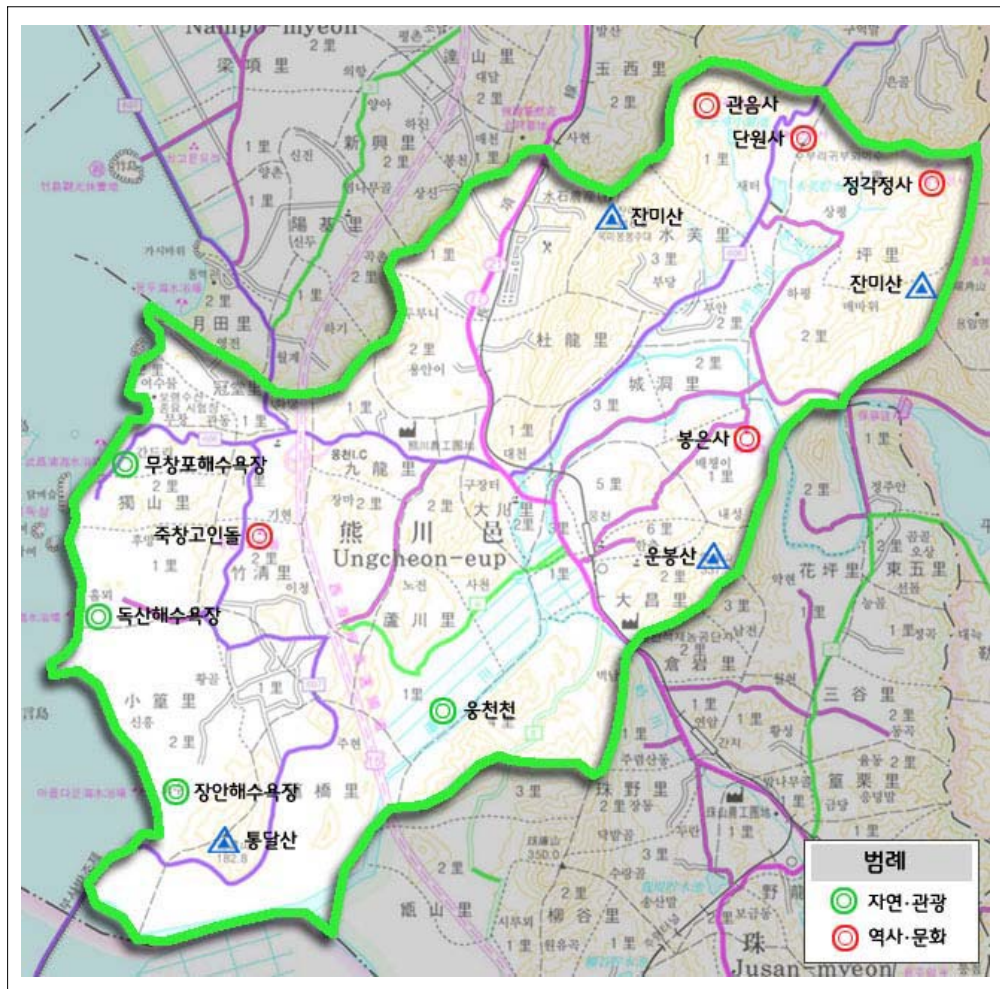
| 조직명 | 설립연도 | 구성인원 | 주요 활동 |
|------------|------|------|-------------|
| 친환경 작목반(벼) | 2009 | 34 | 유기농 벼 재배 |
| 포도 작목반 | 1999 | 10 | 포도 재배 발전 연구 |
| 고구마 작목반 | 2011 | 4 | 고구마 재배 발전 |

자료: 보령시, 2011년도 보령시 농어촌마을 자원조사표

2. 관광지 현황

■ 무창포해수욕장, 녹산해수욕장, 장안해수욕장 등

- 한 달에 4~5차례 바닷길이 열리는 한국판 모세의 기적으로 전국에 유명세를 떨치고 있으며, 바닷속 길을 걸으며 해삼, 소라, 낙지 등 해산물을 맨손으로 건져 올리는 등의 체험 활동 가능



자료: 보령시, 보령시 기초생활권 발전계획, 2010

[그림 2-2-6] 관광자원 현황

■ 죽청리 고인돌, 독산리 독살, 수부리 귀부 및 이수 등 문화관광 자원

- 죽청리 기현부락 중앙에 위치한 고인돌군으로 총12기가 소재하고 있는 선사유적으로 북박식 1기와 개석식 고인돌이 보존되어 있음

- 조석간만의 차가 큰 보령은 예부터 갯벌에 살을 매어 고기를 잡았는데, 돌로 성을 쌓아 만든 살을 독살이라고 하고 웅천읍 독산리에는 이러한 독살이 모두 17곳 있었음
- 현재는 문화재로 지정된 한 곳만 남아 있으며, 독살의 높이는 170cm 정도로 2개의 독살이 하나로 통합된 형태임
- 수부리 귀부 및 이수는 영수암(예전의 단원사) 경내에 서있는 비로, 근처의 절터에 있던 것을 수습하여 옮겨 놓은 것임
- 거북받침은 머리가 용 모양이며, 귀와 뿔을 새기고, 턱 밑의 수염은 목에까지 조각하였으며, 등에는 벌집모양의 육각형을 새겼고, 중앙에 마련된 비몸을 꽃아 두던 흙 주변에는 연꽃을 둘러 장식하여 화려하고 세련된 조각 양식을 보임

3. 의료시설 현황

■ 웅천읍 내 4개의 병원과 30개의 병상, 1개씩의 보건지소와 진료소 보유

- 웅천읍 소재지에 위치한 웅천읍 보건 지소 및 진료소에는 의사 1명, 치과의사 1명, 치과위생사 1명, 간호조무사 2명이 근무하고 있으며 보건진료소에는 보건 진료원 1명이 근무하고 있음

[표 2-2-11] 의료기관 현황

(단위 : 개소)

| 구분 | 의원 | | 요양병원 | 보건지소 | 보건진료소 |
|-------|-----|-----|------|------|-------|
| | 병원수 | 병상수 | | | |
| 웅천읍 | 4 | 30 | - | 1 | 1 |
| 노천 1리 | - | - | - | - | - |

자료 : 보령시, 보령시 통계연보, 2011

4. 기타자원 현황

■ 매년 주민들의 화합 도모 행사 개최

- 웅천읍 노천리에 위치한 웅천체육공원에서는 매년 주민들의 화합을 도모하기 위하여 축제 및 체육대회를 개최하고 있음

■ 비지정 문화재 다수 보유

- 노천리에는 삼희당 윤석봉 집성당과 같은 문화재로 등재되지 않은 비지정 문화재들이 다수 산재해 있으며, 주민들의 관리로 잘 보존 되고 있음

제5절 SWOT분석 및 계획과제

1. SWOT분석

1) 강점요인(Strength)

- 친환경 농업이 주를 이루어 청정마을의 이미지
- 중장년층 인구(15~64세)가 58%로, 타 지역보다 핵심노동인력이 많음
- 석재공원, 박물관 등 관광객의 볼거리가 많음

2) 약점요인(Weakness)

- 지역 내 집성촌의 갈등 존재
- 마을을 통과하는 지방도의 안전시설 미흡

3) 기회요인(Opportunity)

- 지역 내 경제주체(친환경 벼 작목반) 형성으로 인한 민간영역의 활성화
- 소비자의 건강에 대한 관심이 급증함에 따라 친환경 농산물에 대한 수요 증가

4) 위협요인(Threat)

- 타 지역 농촌테마마을과 차별성 부재
- 친환경 농업의 생산비 증가, 지속적인 인구고령화 등 경영 위협요소 존재

2. 계획과제

1) SO전략

- 고품질·친환경 농업의 전략적인 육성

2) ST전략

- 청정마을 이미지, 관광자원(테마공원, 마을박물관), 차별화된 살구꽃피는 테마 마을 기반 조성으로 방문객 유도

3) WO전략

- 농어촌산업과 농식품산업의 통합시스템 구축

4) WT전략

- 지역 주민역량강화 및 화합을 위한 교육프로그램의 운영

제2장

기본구상

제1절 비전 및 목표

1. 비전

주민주도의 친환경 웰빙 선도마을 노천1리

- 전체 주민의 참여를 통한 노천뜰 친환경벼 재배 단지 조성
- 웅천천 및 수변자원 활용을 통한 주민주도의 경관가꾸기 및 소득창출 도모
- 주변 자원과 연계한 부가가치 창출

2. 목표

- 친환경 벼 재배단지 조성 및 생산
- 웅천천 수변자원을 활용한 주민주도의 새로운 소득원 개발
- 지역의 아름다운 경관형성 및 복지 증진

제2절 발전방향 및 도출사업

1. 발전방향

■ 친환경 벼 재배단지 조성 및 생산

- 노천뜰을 중심으로 농가 전체가 참여하는 광역 친환경 벼 재배단지를 조성
- 기존의 관행농법에서 유기농법으로 100% 전환
- 친환경 벼 생산 및 가공업의 육성을 통한 고부가가치 창출
- 친환경 쌀의 다양한 판매망 확보를 통한 지속가능한 농업 육성

■ 웅천천 수변자원을 활용한 주민주도의 새로운 소득원 개발

- 웅천천 수변자원을 활용하여 주민주도에 의해 살구나무 식재하고, 이를 지역경관 개선과 함께 살구나무 열매 생산에 의한 소득증대 도모
- 웅천천 낙시터 운영 등 수변자원을 활용하여 새로운 잠재력을 지속적으로 개발하고 육성함
- 이러한 소득원은 축제 등과 연계하여 방문객을 유치하는 부가가치 창출로 연결

■ 지역의 아름다운 경관형성 및 복지 증진

- 경관식재, 자전거 및 산책로 조성 등 주민주도에 의한 지속적인 경관조성 및 복지 기반 마련

2. 도출사업

■ 기초생활기반부문

[표 2-2-36] 기초생활기반부문 대상사업

| 사업명 | 사업내용 |
|----------------|---------------------------------|
| 자전거도로 및 산책로 조성 | 웅천천 주변 자전거 및 산책로 조성을 통한 주민 건강증진 |

■ 소득기반부문

[표 2-2-37] 소득기반부문 대상사업

| 사업명 | 사업내용 |
|-----------------------|--|
| 살구나무 식재 및 살구꽃축제 개최 | 웅천천 제방주면 및 마을주면 살구나무 식재 살구꽃 개화기 축제개최, 농산물 및 살구열매 판매 |
| 이동식 낚시터 사업 | 웅천천변 이동식 낚시터 건설, 주민소득증대 |
| 친환경 쌀 RPC 건립 | 친환경 벼 유통비용 감소, 직판 확대 |
| 노천뜰 광역친환경단지 조성 | 일부 관행농의 유기농시설전환 지원 |

제3장

세부 사업계획

제1절 기초생활기반부문

1. 자전거도로 및 산책로 조성

1) 배경 및 목적

■ 마을을 인접하여 웅천천이 흐르고 수변자원이 존재

- 노천1리 인근으로 웅천천이 흐르고 있고, 웅천천을 따라 폭50m 정도의 하천수변부지와 유휴지가 존재하고 있으며, 일부 부지는 생활체육공원과 족구장, 축구장으로 활용되고 있음

■ 웅천천 수변부지를 활용한 지역주민 체육시설 등 확충 필요

- 웅천천 수변부지에 다양한 생활체육시설이나 산책로, 자전거도로를 조성하여 지역주민의 건강증진 및 방문객 유치 필요



[그림 2-2-7] 웅천천 전경

2) 사업내용

■ 웅천천 자전거도로(산책로) 및 수변공원 조성

- 웅천천 제방도로를 따라 자전거도로 및 산책로 조성
- 제방변에 폭 30m를 활용해 실개천을 만들어 수변공원 및 다목적 생활체육 공간 조성

3) 기대효과

■ 마을경관 개선 및 주민 건강 증진

- 웅천천 수변지역을 정비하여 경관을 개선하고 이를 활용한 산책로, 수변공원 조성으로 지역주민의 건강 증진 도모
- 주변지역 자전거 동호회 유치로 지역경제 활성화 기대



[그림 2-2-8] 저전거 도로 및 산책로 조성 예정부지

제2절 소득기반부문

1. 살구나무 식재 및 살구꽃축제 개최

1) 배경 및 목적

■ 마을에 인접하여 웅천천이 흐르고 수변자원이 존재

- 노천1리 인근으로 웅천천이 흐르고 있고, 웅천천을 따라 폭 50m 정도의 수변 부지 존재

■ 웅천천 수변 부지를 활용한 개발로 지역활성화 도모 필요

- 노천1리 주민들은 웅천천 수변 부지를 개발하고 주민 주도에 의한 경관을 조성하고 이를 활용하여 지역을 활성화하고자 하는 계획을 갖고 있음

2) 사업내용

■ 웅천천 주변 살구나무 식재

- 주민 주도에 의해 웅천천 제방부지를 활용하여 약 6km 구간에 살구나무 3천 ~ 5천주를 식재하고 가로수 역할과 동시에 지역의 경관을 개선

■ 계절별 축제프로그램 및 다양한 가공상품 개발

- 봄에는 살구꽃축제, 여름에는 살구축제 프로그램을 개발하고 매년 개최
- 살구나무 열매를 활용하여 씨는 한방, 살은 쥬스, 와인, 떡으로 활용한 가공상품을 개발함으로써 지역주민의 소득 창출 도모



[그림 2-2-9] 살구나무(좌) 및 살구나무 식재 사례(우)

3) 기대효과

■ 지역경관 개선 및 소득창출

- 살구나무 식재를 통한 지역경관 개선 및 살구나무 열매를 활용한 다양한 가공품개발로 일자리 창출 및 소득 증대 도모



[그림 2-2-10] 살구나무 식재 예정지

2. 이동식 낚시터 사업

1) 배경 및 목적

■ 웅천천을 중심으로 낚시를 즐기는 방문객 지속적 증가

- 노천1리 인근에 웅천천이 흐르고 있으며, 웅천천을 중심으로 낚시를 하기위한 방문객이 지속적으로 증가하고 있음

■ 낚시터 조성을 통한 소득증대 도모

- 노천1리 주민이 관리하는 낚시터 운영으로 농외소득을 창출하기 위한 계획 중



[그림 2-2-11] 웅천천 낚시터 전경

2) 사업내용

■ 이동식 낚시터 운영

- 웅천천에 이동을 하며 낚시를 할 수 있는 이동식 낚시터를 운영
- 노천1리 주민이 공동으로 관리하고 대여를 통하여 소득 창출
- 낚시터 주변 주차공간의 확보

3) 기대효과

■ 지역 일자리 창출 및 농외소득 확충

- 지역주민이나 고령자의 일자리 창출과 새로운 소득원 개발로 지역활성화 도모
- 낚시 방문객 대상으로 청정 노천1리 홍보 및 농산물 판매



[그림 2-2-12] 이동식 낚시터 운영 사례

3. 친환경 쌀 RPC¹⁾(가공공장) 건립

1) 배경 및 목적

■ 미곡종합처리장(RPC)서 친환경 쌀과 관행농법 쌀도 함께 도정하여 문제발생

- 쌀 농약 잔류검사에 취약한 구조, 소비자 신뢰 저하 등 문제

■ 친환경 쌀은 생산단계에서의 문제보다 유통단계에서 풀어야 할 숙제가 많음

- 일반 시중에서 관행농법 쌀과 친환경쌀 가격차이가 미미하여 농가수취 향상이 기대에 못 미치고 대부분 농가가 꺼려하게 됨

■ 친환경 전용 유통시설(친환경RPC) 통해 친환경 유통을 실질적인 목표로 설정



[그림 2-2-13] 미곡종합처리장 (RPC)

2) 사업내용

■ 노천뜰 광역친환경단지 조성사업과 함께 친환경전용 유통시설RPC건립

- 건조, 저장, 도정, 검사, 포장, 판매 등의 유통시설 설치
- 운영주체 설립(기존 관내 만세보령쌀조합공동사업법인과 협의 하에 연계운영)

■ 친환경농산물의 유통전략 수립

- 가격, 판로처, 수요자, 홍보 및 마케팅 등

■ 친환경농산물의 안정적인 소비처 발굴

1) RPC란 Rice Processing Complex의 약자로 벼를 수확한 후 건조, 저장, 도정, 검사, 판매 등의 모든 제반과정을 개별농가 단위가 아닌 대단위 자동화과정으로 일괄처리하는 시설

- 친환경농산물은 일반 관행농산물과는 다른 시장으로 접근 필수
- 주로 학교급식, 공공급식, 기관급식 등 급식처를 대상으로 수요처 발굴

3) 기대효과

- 노천뜰 광역친환경단지(가칭)와 연계하여 생산부터 유통단계 일관시스템 구축
- 노천리가 친환경농업 메카로 불릴 수 있고 마을이미지, 브랜드 상승 효과 기대
- 친환경 농업인의 안정적인 소득수준 보장

4. 노천뜰 광역친환경단지 조성

1) 배경 및 목적

■ 친환경농산물 시장 수요 급증, 반면 일반농산물과의 가격 차이는 점차 감소

- 보령시 친환경농산물 생산량 증가추세, 타 지역과 비교시 미미한 수준

■ 최근 소비자 의식조사 결과 친환경농산물의 주된 수요처가 학교급식

- 학교급식 및 소비자 직거래 수요처 원활한 물량 공급, 친환경농업 활성화 필요
- 웰빙시대에 유기농 상품이 각광을 받고 있는 오늘날 친환경 쌀 재배단지 조성으로 농가소득 증대 필요

■ 생산측면만을 고려하는 것이 아닌 후속세대, 소비자를 고려, 노천뜰에 광역친환경농업단지를 조성하여 종합적으로 육성할 수 있는 방향 전환 필요

- 2011년 현재 노천1리 인구 190여명, 가구수 99호, 72명은 65세 이상 인구
- 웅천천 중심으로 친환경 쌀 재배가 이뤄지고 있으며(62ha, 50여농가) 경지정리 완료된 상태, 기술센터 지원을 받아 친환경 시설(해충포획등) 설치
- 현재 풀무생협과 전량 계약생산 방식으로 이뤄짐
- 친환경 우렁농법, 오리농법 등 노천뜰을 활용한 친환경 벼 재배단지 확대 개발



〈친환경 농산물 생산기반〉



〈광역 친환경농업단지(타지역)〉



〈노천뜰 항공방제 전경〉

[그림2-2-14] 노천뜰 전경과 광역친환경농업단지 조성 사례

2) 사업내용

■ 고품질·친환경농법 생산기술 지도

- 표준농법 개발보급, 재배메뉴얼 보급(충남 시행 중)

- 친환경 우렁농법, 오리농법 등 지역에 적합한 농법의 보급
- 고품질·친환경 벼를 생산하기 위하여 지속적인 농업 기술교육 지원 필요

■ 노천1리(노천뜰) 친환경농업인 조직 육성사업

- 친환경 생산자조직 및 리더육성, 품목연구회 운영
- 친환경 벼 재배발전을 위한 마을단위 협력체 구성
- 친환경인증절차, 품종개량, 생산력 강화를 위한 연구와 교육사업 참여
- 농업을 시작하려는 신규농업인(귀농인)에게 기초 농사교육 실시

■ 친환경 농자재 생산 및 가공시설

- 친환경 벼 재배를 위한 현대화 시설 확충(해충채집등, 배수로 정리, 양질의 용수 공급개선책, 양수장 개보수 작업 동시 필요)
- 미생물 배양시설, 벼 가공시설, 친환경 벼 건조·저온저장시설, 친환경 유기농 제품생산시설, 친환경 우렁이 양식장 등



[그림 2-2-15] 노천뜰 친환경 해충퇴치시설 및 친환경포장 인증안내판

■ 친환경 유통기반 시설 및 차별화된 유통사업

- 친환경 쌀 전용RPC건립 동시 필요, 그외 저장, 가공 및 소포장시설 등 설치
- ‘아름다운 노천뜰쌀’ 혹은 ‘아름다운 노천리쌀’ 로 홍보 등 마을브랜드 사업, 차별화 시도
- 관내 농협 간 연합체계를 형성하여 권역별 친환경농업단지 조성 및 확대



[그림 2-2-16] 충남 청풍명월 쌀 브랜드

■ 노천1리 친환경교육체험 기반시설

- 친환경 농업 교육장과 체험학습장 등

■ 친환경농자재 지원(우렁이 양식장 등), 잔류농약검사 지원

■ 관내 소비자 초청 친환경 체험을 위한 에듀팜 시설

- 친환경 농산물 소비촉진을 위한 교육 및 전시홍보 시설

■ 전체적인 친환경농산물 공급시스템 구축

- 안전하고 믿을 수 있는 먹을거리 생산을 위한 관리규정 및 시스템 구축
- 1차적으로 관내 학교급식, 기관급식 등 급식수요처 납품 목표
- 광역적 생산망 확보, 필요물량 수주(영업), 작부계획 수립, 생산 안배, 생산 및 인증관리, 공급시스템 수립 등
- 향후 경종과 축산간 자원순환체계 수립도 고려

3) 기대효과

■ 친환경농산물 수요 증가에 대비하여 노천뜰 産 친환경 쌀 안정적 공급체계

■ 웅천읍 노천뜰 친환경단지를 관광상품화를 통한 농가소득 증대

■ 관내 생산되는 친환경 농산물 자원 관내 소비처에 공급함으로써 자원순환체계

■ 기존 관행농법으로 인한 고령농업인 중노동을 방지하여 건강과 삶의 질 개선

부 록

1. 마을발전계획서

| | |
|--|--|
| <p style="text-align: center;">유전읍 노리리.</p> <h2 style="text-align: center;">마을발전계획서</h2> <p style="text-align: center;">2012. 9.</p> <p style="text-align: center;">유전읍 노리리</p> <p style="text-align: center;">작성자 : 김 선 집</p> | |
|--|--|

| 마을발전계획서 | |
|-----------|--|
| 마을명 | |
| 작성요령 | 마을에서 하고 싶은 사업내용을 우선순위를 정해 작성하고 필요성을 적는다. |
| 사업명 및 필요성 | <p>1. 하고싶은일(사업명) : 삼구골이노아름다움성</p> <p>필요성 : 옛날대계로 마을환경 및 관습관으로 고을노동명종대화이로서 고령사원과노리리</p> |
| | <p>2. 하고싶은일(사업명) : 삼구골재 마을 유산(산)리</p> <p>필요성 : 유산(과일)생산으로 인한 추가장점</p> |
| | <p>3. 하고싶은일(사업명) : 강변 레저산책로 이용성</p> <p>필요성 : 강변 유산(과일) 생산으로 인한 추가장점</p> |
| | <p>4. 하고싶은일(사업명) : 친환경 유기농 생산(산)리</p> <p>필요성 : 친환경 유기농 생산으로 인한 추가장점</p> |
| | <p>5. 하고싶은일(사업명) : 친환경 유기농 생산(산)리</p> <p>필요성 : 친환경 유기농 생산으로 인한 추가장점</p> |
| | <p>6. 하고싶은일(사업명) :</p> <p>필요성 :</p> |
| | <p>7. 하고싶은일(사업명) :</p> <p>필요성 :</p> |

| 마을발전계획서 | |
|---------------|---|
| 사업명 | 삼구골이노아름다움성 |
| 사업목적 | 옛날대계로 마을환경 및 관습관으로 고을노동명종대화이로서 고령사원과노리리 |
| 사업기간 | 성제서부터 유산(과일) 생산(산)리 |
| 사업대상지역 | 노리리 전지역 유산(과일) 생산(산)리 |
| 사업내용 | 강변 레저산책로 이용성 |
| 주요 참여인원 및 구성원 | 이동전주관, 김광산, 정병철, 유전읍 노리리 |
| 기대효과 | 노리리 앞에는 노리리 유산(과일) 생산(산)리 |

| 마을발전계획서 | |
|---------------------|--|
| □ 사업의 문제점 및 해결방안 모색 | |
| 작성요령 | <p>1. 사업의 문제점 : 자기가 생각한 사업을 진행할 때 예상되는 문제점 도출</p> <p>2. 해결방안 모색 : 예상된 문제에 대한 해결방안 작성</p> |
| 사업의 문제점 | <p>제방(강변) 강변(과일) 생산(산)리</p> <p>강변(과일) 생산(산)리</p> <p>강변(과일) 생산(산)리</p> |
| 해결방안 | <p>강변(과일) 생산(산)리</p> <p>강변(과일) 생산(산)리</p> <p>강변(과일) 생산(산)리</p> |

1. 마을발전계획서(계속)

| 마을발전계획서 | | | |
|--|--|--------------|-------------------|
| □ 단계별 세부추진계획과 소요예산 | | | |
| 작성요령 1. 해결방안을 단계별 세부적으로 추진할 계획을 가능한 체계적으로 정리 2. 위 추진계획에 소요되는 예산을 산정하시오(자부담 및 외부조달 구분) | | | |
| 단계별 세부 추진계획 및 소요예산 | ○ 단계별 계획 | | |
| | <p>1. 아랫마을 환경상 10주 주상 500원씩 현재 주민 90가주 전후로 하여 자부담</p> <p>2. 제방 1. 500주 (2km) 길이 = 2500.000원</p> <p>제방 2. 2000주 (4km) 길이 = 13000원</p> | | |
| | 세부사업명 | 사업비(천원) | 비고(산출근거) |
| | 사 업 랑 | 계 | 보조금 |
| | 자부담 | 2500.000 | 500주 x 5000가정 |
| | 기타비용 | 500 | 2500.000 2500.000 |
| | 2. 제방 | 13000원 | 100주 x 5000 |
| | 실제비용 | 4km | 2000주 x 4km 8000원 |
| | | 자부담 2500.000 | 항상 2000원씩 |
| | | 보조금 13000원 | |

| 마을발전계획서 | |
|---|--|
| □ 일반현황 | |
| 작성요령 1. 마을의 일반현황(인구, 농업, 조직체, 기반시설 등) 2. 이면사업을 추진하는데 도움이 될 마을의 특징 및 장점 | |
| 일반현황 | <p>아랫마을 90주 환경 상습 1층</p> <p>인구 163명 환경 2층 1층</p> <p>세대주 100세대</p> <p>노인정 1개 (등)</p> <p>근로방앗간 1개 (등)</p> <p>유목관 1개 (등)</p> <p>마을회관 1개 (등)</p> |
| 특징 및 장점 | <p>동쪽에서부터 산으로 (등) 등터 상습으로</p> <p>남으로 등터천 약 50m 강폭의 물이 서해로 흐르므로 강을 따라 산목한 가운데 간척지가 목살로 변하여 제방안 160정로로 많이 목</p> <p>마을의 평탄도로 서쪽이 (정) 평탄도로</p> <p>이로 하여서 모든것 평탄에 사람이 유입함</p> |

보령시 읍면동 노년마을발전계획을 위한 지역자원찾기

작성자 마을명: 노년
성명: 김선

○ 지역자원찾기

| 구분 | 유형 | 무형 | 사람 |
|-------|---------------------|------------------------------------|--------------------|
| 자연자원 | 등터천 천변제방 | 어항산물 양파채취전설 만장과목전설 (등터) | 리광 |
| 문화자원 | 식대봉원 등터 | 600년사 김성호 가문전 | 등터장 |
| 경제자원 | 친환경 안전 산과 (등터가정) | 농산물 판매 (등터가정) 친환경유기농 산물생산 | 명농리광 |
| 공동체자원 | 가르수이 등 유목수사대 | 유목수사대 행민대제에 대조국가장로회 | 리광 서약과제 개광채취 |

○ 사업추진을 위한 여건분석

| 구분 | 내용 |
|----|--|
| 장점 | 지역적으로 등터천 등터천이므로 등터천이 등터천 50m 폭 넓어 서해로 흐르므로 강과 하천이 많아 강변도로 등터천이 등터천이 가라수사대과목이 하여 백년대제에 가라수사대의 (가라수사대) |
| 약점 | 천변 하천은 제방이 가라수사대 등터천 |
| 기회 | 가라수사대와 등터천이 적극적인 가능성 |
| 위협 | 이러한대로 개인 경제권과 등터천 |

1. 마을발전계획서(계속)

희망마을 사업계획

노 전 희 망

보령시 웅천읍 노천 1리

四. 투자 계획

노천마을 90가구로서 가구당 기초투자로 살구나무 10그루이상 출
자함. 마을안 도로 및 구릉지 잡목지를 정비하여 식재하고 책임제
를 확립하여 소자본으로 시작하여 점차 년차 계획에 의하여 확장
식재, 관리 동원 할 계획임.

출자원에 의한 법인설립 세부계획안 결정예정.

① 회의 구성

② 회칙 작성

③ 법인 설립

보령시 노천지구 희망마을 조성개발계획

一. 사업배경 및 목적

급증하는 관광수요 및 장래 사업소득 보장과 인근 관광자원과 연
계 개발 환경개선 및 지역주민 생활여건 향상을 위한 희망마을을
조성코자 함.

二. 사업위치 및 인근 관광여건

보령시 남단으로 무창포해수욕장 서편, 남쪽은 준장대해수욕장,
동쪽은 성주산 관광휴양림 및 석탄박물관과 보령댐이 위치하고 있
고 서북방향 보령시와 대천해수욕장을 비롯한 청라 천연농경관광
지가 조성되어있어 중심축을 이루고 있는, 보령시에서 웅천읍 웅
천천변 노천 1리 노천부락이 독립되어 있어 재방을 활용한 테마마
을을 조성계획이 적지임 (지적도 첨부)

三. 개발계획 및 토지이용계획

자연 조성된 마을 뒷산 주변 및 필요시 수목갱신 계획에 따른 임야
활용과 소하천변 가로수 활용함과 큰 재방을 활용하여 웅천천의
부토되어 있는 천변에 실개천을 복원하여 뚝방에 보강, 부토하여
가로수 식재 길음길 및 도로신설 활용함과 뚝방상면은 자연거도로
설치, 테마마을 만들기, 강변좌대(이동식)설치, 낚시터 활용하면
다중용도가 신설될 수 있으며 추후 소득보장으로 마을주민의 복지
향상에 큰힘이 될것으로 사료됨.

가로수는 백년대계로 살구나무를 식재하여 5년후부터 수확가능하
고 년풍이 됨에 따라 꽃축제(봄), 여름은 살구축제(열매), 용도는
다양함, 씨는 한방, 살은 주스, 와인, 떡 기타 무궁무진한 보고가 됨

세부 사업계획서

一. 사업 개요

1. 희망마을 명

노천지구 충남 보령시 웅천읍 노천 1리

2. 식재위치

노천지구 충남 보령시 웅천읍 노천리 전역
(도면 참조)

3. 식재기간

2012년 10월 ~ 2013년 6월

4. 비용(사업)

① 표목대금 주당 5천원, 3,000주×5,000= 15,000,000원

주주(법인설립하여) 출원코저 함 ~ 2012.12.15 ~ 2013.1.15

② 자발적으로 책임식재로 대처. 회의의결에 따라 결정할 계획임

(총 소요경지 추후 표기함)

5. 식재규모 : 마을안에 500주, 재방 1 - 500주

재방 2 - 2,000주 합 3,000주

6. 식재 목적

희망마을 및 테마관광마을 조성 쾌적한 아름다운 꽃피는 열매
맺는 추후 후손들의 소득에 따라 연구개발이 무궁무진함.

二. 사업추진 필요성 및 경위

한적한 낙후된 변화없는 삶에 변화된 모습과 희망성이 있는 장
래를 보고 후손의 정착이 안전됨을 부여하고 집성촌의 장점을
살려 조상의 은덕을 숭고한 정신으로 보상하고 보상받을 수 있
는 모든이의 부러운 마을로 입지조건이 뜸 떨어지고, 자연상태로
최선을 다하여 활용목적이 매우 감동적이어서 마을안부터 민자
사업으로 시작하여 정부의 도움을 요청코저 함.

1. 마을발전계획서(계속)

三. 사업의 타당성

풍부한 자연의 입지조성됨과 먹거리, 불거리, 건강관리, 레저 운동까지 겸할 수 있고 지역인근과 연계 할 수 있는 절대적인 요소임.

운영수익은 차제하고 저 비용으로 낙원을 만들 수 있는 사회적으로 부합성이 매우 크며 건강지킴과 환경에 보다 효과적이어서 레저관광에 탄력적으로 대처 가능한 기회, 비용차원에서 조성후 매우 경제적으로 탁월함이 있을 것이며 환경개선의 효과, 국민건강 휴식공간이 될 것이며 다양한 계층간의 여가 욕구가 충족될 것이며 지역주민간의 돈독한 친목과 변화에 능동적으로 대처 가능한 종합관광 테마마을이 될 것으로 사료 됨.

四. 위치도 사진부착 예정

- ① 마을안 집주변 및 밭두렁, 뒷산 간이식재
- ② 새뜰생이 (작은재방)
- ③ 큰뜰생이 (큰재방)

五. 경제성

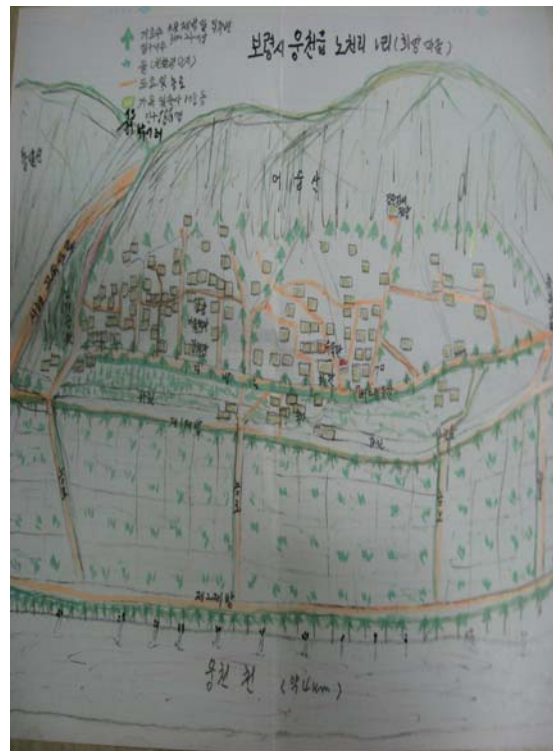
- ① 5년후 생산나무당 10년내 100kg ~ 500kg 생산
500주×100kg = 50,000kg
- ② 소득 : 생과kg당 5,000원×50,000kg=250,000,000(2억5천만원)
- ③ 주스 및 와인 : 설비투자후 원가산정 예정

六. 수익추정

- ① 관리여부 및 운영에 따른 부가장출이 다름
- ② 부대시설은 투자에 따라 소득이 다름
(레저, 휴양, 운동, 매점 기타)
- ③ 고용유발 효과에 따라 경제적 효과 성취.

七. 종합정리

- ① 환경개선 효과
- ② 살구꽃축제 한마당 (봄)
- ③ 국민건강운동(걷기, 자전거 타기, 낚시)
- ④ 살구축제(여름),... 살구떡, 살구주스, 살구와인
- ⑤ 연구개발에 따른 일자리 창출
- ⑥ 주민단합과 소득창출



2. 주민회의

- 일시: 12. 7. 1 일요일 14-15:30분
- 장소: 마을 회관
- 주최: 화방 마을 반물기 문화선봉

· 사회: 화방 마을 반물기 문화선봉을 위하여 하여야 함
(주최) 화방 마을 반물기 문화선봉
마을 선봉 회합서

· 좌장: 주민자치위원장 이광(입부기), 회계(회계장)을
위원 합니다

· 일반전체 반물기문화로 선정 원.

· 사회자(입부기): 주민위원들이 임 부 기
· 찬사: 임 부 기
· 찬사: 임 부 기

· 사회자(입부기): 주민위원을 선정 해주시고

· 임 부 기: 임 부 기 임 부 기 임 부 기 임 부 기
마을 선봉 회합서

· 임 부 기: 임 부 기 임 부 기

· 임 부 기: 임 부 기 임 부 기

· 사회자(입부기): 임 부 기 임 부 기 임 부 기 임 부 기
마을 선봉 회합서

· 사회자: 임 부 기 임 부 기 임 부 기 임 부 기
마을 선봉 회합서

문화 회

- 일시: 12. 7. 2 일요일 19:30 - 22:00
- 장소: 마을 회관
- 주최: 화방 마을 반물기 사업 계획

· 사회: 임 부 기 임 부 기 임 부 기 임 부 기

1. 임 부 기 임 부 기 임 부 기 임 부 기
2. 임 부 기 임 부 기 임 부 기 임 부 기

· 임 부 기: 임 부 기 임 부 기 임 부 기 임 부 기

1. 임 부 기 임 부 기 임 부 기 임 부 기
2. 임 부 기 임 부 기 임 부 기 임 부 기
3. 임 부 기 임 부 기 임 부 기 임 부 기
4. 임 부 기 임 부 기 임 부 기 임 부 기

· 임 부 기: 임 부 기 임 부 기 임 부 기 임 부 기

임 부 기 임 부 기 임 부 기 임 부 기
임 부 기 임 부 기 임 부 기 임 부 기

· 임 부 기: 임 부 기 임 부 기 임 부 기 임 부 기
임 부 기 임 부 기 임 부 기 임 부 기

주최 임 부 기 임 부 기 임 부 기 임 부 기
사회: 임 부 기 임 부 기 임 부 기 임 부 기

· 임 부 기: 임 부 기 임 부 기 임 부 기 임 부 기
임 부 기 임 부 기 임 부 기 임 부 기

· 임 부 기: 임 부 기 임 부 기 임 부 기 임 부 기

· 임 부 기: 임 부 기 임 부 기 임 부 기 임 부 기

· 임 부 기: 임 부 기 임 부 기 임 부 기 임 부 기

· 임 부 기: 임 부 기 임 부 기 임 부 기 임 부 기

· 임 부 기: 임 부 기 임 부 기 임 부 기 임 부 기

· 임 부 기: 임 부 기 임 부 기 임 부 기 임 부 기

· 임 부 기: 임 부 기 임 부 기 임 부 기 임 부 기

· 임 부 기: 임 부 기 임 부 기 임 부 기 임 부 기

· 임 부 기: 임 부 기 임 부 기 임 부 기 임 부 기

· 임 부 기: 임 부 기 임 부 기 임 부 기 임 부 기

· 임 부 기: 임 부 기 임 부 기 임 부 기 임 부 기

· 임 부 기: 임 부 기 임 부 기 임 부 기 임 부 기

· 임 부 기: 임 부 기 임 부 기 임 부 기 임 부 기

· 임 부 기: 임 부 기 임 부 기 임 부 기 임 부 기

· 임 부 기: 임 부 기 임 부 기 임 부 기 임 부 기

· 임 부 기: 임 부 기 임 부 기 임 부 기 임 부 기

· 임 부 기: 임 부 기 임 부 기 임 부 기 임 부 기

· 임 부 기: 임 부 기 임 부 기 임 부 기 임 부 기

· 임 부 기: 임 부 기 임 부 기 임 부 기 임 부 기

· 임 부 기: 임 부 기 임 부 기 임 부 기 임 부 기

· 임 부 기: 임 부 기 임 부 기 임 부 기 임 부 기

· 임 부 기: 임 부 기 임 부 기 임 부 기 임 부 기

· 임 부 기: 임 부 기 임 부 기 임 부 기 임 부 기

· 임 부 기: 임 부 기 임 부 기 임 부 기 임 부 기

· 임 부 기: 임 부 기 임 부 기 임 부 기 임 부 기

· 임 부 기: 임 부 기 임 부 기 임 부 기 임 부 기

· 임 부 기: 임 부 기 임 부 기 임 부 기 임 부 기

· 임 부 기: 임 부 기 임 부 기 임 부 기 임 부 기

· 임 부 기: 임 부 기 임 부 기 임 부 기 임 부 기

· 임 부 기: 임 부 기 임 부 기 임 부 기 임 부 기

· 임 부 기: 임 부 기 임 부 기 임 부 기 임 부 기

· 임 부 기: 임 부 기 임 부 기 임 부 기 임 부 기

· 임 부 기: 임 부 기 임 부 기 임 부 기 임 부 기

· 임 부 기: 임 부 기 임 부 기 임 부 기 임 부 기

· 임 부 기: 임 부 기 임 부 기 임 부 기 임 부 기

· 임 부 기: 임 부 기 임 부 기 임 부 기 임 부 기

· 임 부 기: 임 부 기 임 부 기 임 부 기 임 부 기

· 임 부 기: 임 부 기 임 부 기 임 부 기 임 부 기

2. 주민회의(계속)

2. 주민회의(계속)

인원 회의
일시: 12. 8 로도일 1P-22시
장소: 마을 회관
제주: 회관 마을 가꾸기를 위한 제주
사회자(회장): 안건 상임 리어 주시 바입니다
의정집: 살수구 수계 제위에 따라 4등과 같이 제위합니다
① 1구와 1000원씩
② 1구와 5구와를 위하 2구와
③ 이구 위하 영농협을 설립하여 살수구에서 활동한다
주요: ① 전담정 제정 하
② 살수구 수계하여 위지인들을 제위 하
③ 영농협의 위지인들 영농협을 가꾸어 부시러를 제정한다
사회자(회장): 영농 협회를 제위 하
의정: 없습니다
사회자(회장): 상이 안건들을 제위에 상정할것이며 제위

김 선 집 김 진 찬
김 옥 기 김 환
최 상 오 김 유

의정원제: 살수구 수계 제위에 상정 하
회관주: 제위(회장)에 위지인과 상정 제위서를 안는다
사회자: 제위사

장기인원: 김선집, 김진환, 김희성, 양대성
이희도, 김기호, 김우집, 김명집
김명제, 최상근, 김성제, 김기호
김예지, 김명영, 김성집, 김영기
김영집, 김우기, 김명집, 황완우

일시: 12. 10 로도일 1P-22시
장소: 마을 회관
제주: 회관 마을 가꾸기를 위한 상정 안건
사회자(회장): 안건에 발언을 제위 하
의정집: ① 살수구 수계 제위 위지인을 제위 하
② 영농협의 부시러를 제위 하
의정집: 살수구 수계 제위를 위하 제위
① 영농 협회를 제정할것
② 1구와 1000원씩
③ 1구와 5구와를 위하 2구 하 제위 제정할것
사회자(회장): 안건 발언을 제위
의정: 없습니다
사회자(회장): 상이 안건에 대한 제위
의정집: ① 영농 협회 설립은 불가하 하 다시 모여나
② 부시러 제위는 아직 불가한 일로 제위에
제정 제위를 제위 하 제위 하
(이제 제위를 제위 하 불가함)

인원 회의
일시: 12. 10. 7 로도일 1P-22시
장소: 마을 회관
제주: 회관 마을 가꾸기를 위한 상정 안건
사회자(회장): ① 회관 마을 가꾸기를 위한 제위 하
② 회관 마을 가꾸기를 위한 제위 하
③ 상정 제위를 상정 제위 하
의정집: 회관 마을 가꾸기를 위한 제위 하
의정: 상정 제위 하
사회자: 이이 제위 하 제위 선언
의정집: 김 선 집 김 진 찬
최 상 오 김 유
김 옥 기 김 환

2. 주민회의(계속)

요 시 총 회 의

일시: 12. 10. P. 17-20:40

장소: 마을 회관

제목: 회계장 사업계획서 승인안

사회장(장동기): 회계장과 사업계획서를 배부하다
회계장과 사업계획서를 설명하다
③ 상의건을 상정 하다
④ 원의 시간

장동기: 상의 건에 이의 없음을 설명하다.

김선갑: 동의 함을 상정

의결: 이의 없음을 찬성 하다

사회장(장동기): 상의건을 통과. 폐회식을 선언

참석자: 김성갑 김동환 - 김령기 - 김응기 - 김병갑
김선갑 황세연 - 박영재 김병갑 김영제
김선재 최상진 김종리 유정두 노세영
이광복 김동진 김영열 - 김재갑 김환갑
김선갑 김복기 이근홍 김신환 김종갑
권홍진 박상현 김예기 - 신대영 이근두

3. 교육 및 간담회참여

- 살기좋은 희망마을 만들기 마을발전계획 수립 관련 - 마을별 추진위원회 간담회 참석자 현황

□ 위원회 명 : 노원1리 희망마을 만들기 추진위원회
□ 일시/장소 : 2012. 7. 11(수) 15:00 / 노원1리 마을회관

| 연 번 | 직 위 | 성 명 | 서 명 | 비 고 |
|-----|-----|-------|-----|-----|
| 계 | | | | |
| 1 | 위원장 | 신 우 기 | 신 | |
| 2 | 간 사 | 김 진 화 | 김 | |
| 3 | 위 원 | 김 선 집 | 김 | |
| 4 | " | 최 상 순 | 최 | |
| 5 | " | 이 광 복 | 이 | |
| 6 | " | 김 환 집 | 김 | |
| 7 | " | 황 현 우 | 황 | |
| 8 | " | 김 완 집 | 김 | |
| 9 | " | 김 효 집 | 김 | |
| 10 | | | | |
| 11 | | | | |
| 12 | | | | |

- 살기좋은 희망마을 만들기 - 마을별 간담회 방명록

| 구분 | 마을명 | 성명 | 주 소 | 연락처 | 서명 | 비고 |
|-----|-------|-----|------------|---------------|----|----|
| 유역 | 이 천 계 | 유연 | 유역지 206 | 010-2001-0254 | 유 | |
| " | 김 현 집 | 김현집 | 구산면 구하리 51 | 010-9654-2178 | 김 | |
| 노원리 | 김 광 복 | 김광복 | 노원리 14 | 010-447-4471 | 김 | |
| " | 김 환 집 | 김환집 | " | 010-2488-2410 | 김 | |
| " | 김 선 집 | 김선집 | " | 010-8717-9344 | 김 | |
| 불성리 | 신 현 집 | 신현집 | 마산면 불성리 22 | 011-427-2418 | 신 | |
| 백암리 | 김 상 순 | 김상순 | 상동리 25 | 010-544-2155 | 김 | |
| 등현리 | 신 현 우 | 신현우 | 청리면 등현리 21 | 010-544-2155 | 신 | |
| " | 김 현 집 | 김현집 | " | 010-544-2155 | 김 | |
| " | 신 재 집 | 신재집 | 노원리 236 | 010-9604-4444 | 신 | |
| " | 이 현 집 | 이현집 | " | 010-3075-1274 | 이 | |
| " | 이 현 집 | 이현집 | " | 010-3075-1274 | 이 | |
| 유역 | 안 현 집 | 안현집 | 노원리 730 | 010-444-1111 | 안 | |
| 구룡리 | 이 현 집 | 이현집 | 구룡면 구룡리 21 | 010-2488-2410 | 이 | |
| " | 신 재 집 | 신재집 | 구룡면 구룡리 21 | 010-2488-2410 | 신 | |

- 보령시 살기좋은 희망마을 만들기 - 주민설명회 참석자(주민) 서명부

| 읍·면 | 리 | 성명 | 직위 | 서명 | 비고 |
|-----|------|-----|------|----|----|
| 청소 | 성연 | 박성규 | 이장 | 박 | |
| " | " | 문석현 | | 문 | |
| 오천 | 싯산2 | 이광희 | 이장 | 이 | |
| 웅천 | 노원리 | 김유집 | | 김 | |
| 상리 | 개화리 | 이리복 | 분리회장 | 이 | |
| 유주 | 유주1리 | 이찬화 | | 이 | |
| 상리 | 상리1리 | 김일래 | | 김 | |
| 황라 | 유현 | 김현우 | | 김 | |
| " | 이현3 | 조재현 | 이장 | 조 | |
| " | 장산1 | 채계현 | 이장 | 채 | |
| 미산 | 은현 | 차현범 | | 차 | |
| 황라 | 유현 | 이영우 | | 이 | |
| 미산 | 문현 | 백승운 | | 백 | |

- 보령시 살기좋은 희망마을 만들기 - 주민설명회 참석자(주민) 서명부

| 읍·면 | 리 | 성명 | 직위 | 서명 | 비고 |
|-----|-----|-----|------|----|----|
| 청소 | 성연 | 박익화 | | 박 | |
| 유주 | 유주 | 이현집 | 이장 | 이 | |
| " | " | 신재현 | | 신 | |
| 웅천 | 노원리 | 황현우 | | 황 | |
| 유주 | 개화리 | 김인순 | 노원리장 | 김 | |
| 구룡 | 북평리 | 임현근 | | 임 | |
| 황라 | 라원리 | 오덕효 | | 오 | |
| 남소 | 유현 | 안현집 | | 안 | |
| " | " | 박창현 | | 박 | |
| 황라 | 라원리 | 안정복 | 리장 | 안 | |
| 구룡 | 북평리 | 이숙영 | 유주리장 | 이 | |
| 미산 | 은현 | 김현우 | | 김 | |
| 황라 | 유현 | 신재현 | | 신 | |
| " | 노원리 | 신현우 | 이장 | 신 | |

3. 교육 및 간담회참여(계속)

- 보령시 살기좋은 희망마을 만들기 -
주민설명회 참석자(주민) 서명부

| 읍·면 | 리 | 성명 | 직위 | 서명 | 비고 |
|-----|------|-----|----|------|----|
| 광천 | 성내리 | 박우현 | | (서명) | |
| 주산 | 유곡1리 | 조승호 | | (서명) | |
| 주산 | 유곡1리 | 김종수 | | 김종수 | |
| 주산 | 유곡1리 | 최용득 | | 최용득 | |
| 웅천 | 변리 | 김병진 | | (서명) | |
| 웅천 | 노천리 | 최상근 | | (서명) | |
| 웅천 | 노천리 | 이응기 | | (서명) | |
| 수포 | 항학3리 | 박광후 | | (서명) | |
| 구곡 | 송학리 | 임수호 | | (서명) | |
| 구곡 | 송학리 | 김희영 | | (서명) | |
| 성주 | 성주리 | 박상돈 | | (서명) | |
| " | " | 김기광 | 이광 | (서명) | |
| 남포 | 유내리 | 김종수 | | (서명) | |
| 항아 | 항아리 | 최상근 | 이광 | (서명) | |

마을학교 교육프로그램 참여연황 (h/29)

| 순번 | 읍면 | 추진위원회 | 직위 | 성명 | 전화번호(HP) | 서명 |
|----|-----|-------|-----|-----|---------------|------|
| 22 | | | 위원장 | 안근배 | 010-5402-1339 | (서명) |
| 23 | 남포면 | 유내리 | 간사 | 김종구 | 019-443-6710 | |
| 24 | | | 위원 | 안근성 | 010-6802-7277 | |
| 25 | | | 위원장 | 이찬형 | 010-3311-0315 | (서명) |
| 26 | 주산면 | 유곡1리 | 간사 | 김종수 | 011-9801-8932 | (서명) |
| 27 | | | 위원 | 최승호 | 041-936-7927 | (서명) |
| 28 | | | 위원장 | 임혁순 | 011-427-2418 | (서명) |
| 29 | | 봉성리 | 간사 | 임상빈 | 010-4320-7982 | (서명) |
| 30 | | | 위원 | 임유빈 | 010-5421-6679 | (서명) |
| 31 | 미산면 | | 위원장 | 임환빈 | 011-471-0069 | (서명) |
| 32 | | 도흥리 | 간사 | 임기순 | 010-9418-9151 | |
| 33 | | | 위원 | 김찬구 | 011-9481-7958 | |
| 34 | | | 간사 | 성경래 | 010-9187-5517 | (서명) |
| 35 | 성주면 | 개화3리 | 위원 | 임인순 | 010-8415-5227 | (서명) |
| 36 | | | 위원 | 이귀분 | 041-933-5429 | (서명) |
| 37 | | | 위원장 | 김복기 | 010-9052-6921 | (서명) |
| 38 | 웅천읍 | 노천1리 | 간사 | 김진환 | 011-454-3959 | (서명) |
| 39 | | | 위원 | 김선집 | 010-8717-9344 | (서명) |
| 40 | 남포면 | 유내리 | | 김종구 | 010-443-6710 | (서명) |
| 41 | 주산면 | 유곡1리 | | 김종수 | 011-9801-8932 | (서명) |
| 42 | 청라 | 음현리 | 위원 | 전복자 | 010-5420-7984 | (서명) |
| 43 | " | " | " | 이귀분 | 010-9418-9151 | (서명) |
| 44 | 구곡 | | | | | |
| 45 | | | | | | |

마을학교 교육프로그램 참여연황

2차-2012.8.3

| 순번 | 읍면 | 추진위원회 | 직위 | 성명 | 전화번호(HP) | 서명 |
|----|-----|-------|-----|-----|---------------|------|
| 22 | | | 위원장 | 안근배 | 010-5402-1339 | |
| 23 | 남포면 | 유내리 | 간사 | 김종구 | 019-443-6710 | |
| 24 | | | 위원 | 안근성 | 010-6802-7277 | |
| 25 | | | 위원장 | 이찬형 | 010-3311-0315 | (서명) |
| 26 | 주산면 | 유곡1리 | 간사 | 김종수 | 011-9801-8932 | (서명) |
| 27 | | | 위원 | 최승호 | 010-8929-8149 | |
| 28 | | | 위원장 | 임혁순 | 011-427-2418 | (서명) |
| 29 | | 봉성리 | 간사 | 임상빈 | 010-4320-7982 | (서명) |
| 30 | | | 위원 | 임유빈 | 010-5421-6679 | (서명) |
| 31 | 미산면 | | 위원장 | 임환빈 | 011-471-0069 | (서명) |
| 32 | | 도흥리 | 간사 | 임기순 | 010-9418-9151 | |
| 33 | | | 위원 | 김찬구 | 011-9481-7958 | |
| 34 | | | 간사 | 성경래 | 010-9187-5517 | |
| 35 | 성주면 | 개화3리 | 위원 | 임인순 | 010-8415-5227 | (서명) |
| 36 | | | 위원 | 이귀분 | 041-933-5429 | (서명) |
| 37 | | | 위원장 | 김복기 | 010-9052-6921 | (서명) |
| 38 | 웅천읍 | 노천1리 | 간사 | 김진환 | 011-454-3959 | (서명) |
| 39 | | | 위원 | 김선집 | 010-8717-9344 | (서명) |
| 40 | 주산 | 유곡1리 | | 김종수 | 011-9801-8932 | (서명) |
| 41 | 주산 | 유곡1리 | | 김종수 | 011-9801-8932 | (서명) |
| 42 | | | | | | |
| 43 | | | | | | |
| 44 | | | | | | |
| 45 | | | | | | |

3. 교육 및 간담회참여(계속)

| 순번 | 읍면 | 주원취원(회) | 직 | 위 | 성명 | 전화번호(HP) | 처분 |
|----|-----|---------|-----|-----|---------------|----------|-----|
| 27 | 남포면 | 음내리 | 위원장 | 안근배 | 010-5402-1339 | | 불참 |
| 28 | | | 간사 | 김준수 | 019-443-6710 | | 불참 |
| 29 | | | 위원 | 안근심 | 010-6802-7277 | | 불참 |
| 30 | | | 위원장 | 이훈형 | 010-3311-0315 | 이훈형 | |
| 31 | 주산면 | 유곡1리 | 간사 | 김동현 | 011-9801-8932 | | 김동현 |
| 32 | | | 위원 | 심재범 | 010-5494-8812 | | 불참 |
| 33 | 봉성리 | | 위원장 | 임원숙 | 011-427-2418 | | 불참 |
| 34 | | | 간사 | 임성빈 | 010-4320-7982 | | 불참 |
| 35 | | | 위원 | 임유빈 | 010-5421-6679 | | 불참 |
| 36 | 미산면 | 도솔리 | 위원장 | 왕환빈 | 011-471-0069 | | 불참 |
| 37 | | | 간사 | 왕기수 | 010-9418-9551 | | 불참 |
| 38 | | | 위원 | 김찬구 | 011-9481-7958 | | 불참 |
| 39 | | 개화3리 | 위원장 | 송병태 | 016-470-379 | | 불참 |
| 40 | | | 위원 | 임원순 | 010-8415-5227 | | 불참 |
| 41 | | | 위원 | 이귀봉 | 041-933-5421 | | 불참 |
| 42 | | | 위원장 | 김복희 | 010-9052-6929 | | 불참 |
| 43 | 용연초 | 노천1리 | 간사 | 김진환 | 011-454-3959 | | 김진환 |
| 44 | | | 위원 | 김성갑 | 010-8717-9344 | | 김성갑 |
| 45 | | 개화3리 | | 김민석 | | | |
| 46 | 남포면 | 남내리 | 신원사 | 공주식 | | 공주식 | |
| 47 | 남포면 | 남내리 | 공주식 | 공주식 | | 공주식 | |
| 48 | 남포면 | 남내리 | 공주식 | 공주식 | | 공주식 | |
| 49 | 남포면 | 남내리 | 공주식 | 공주식 | | 공주식 | |
| 50 | 남포면 | 남내리 | 공주식 | 공주식 | | 공주식 | |

마를 참석자 2명

군청(2) 송남면(4) 재단(2)

총 참석자 34명

희망마을 만들기 마을학교 5차 참가자명단

2012.9.14

| 읍 면 | 마 읍 | 직 위 | 성 명 | 서 명 |
|-----|--------|-----|-----|-----|
| 용천읍 | 노천 1 리 | 위원장 | 김복기 | 김 |
| | | 간사 | 김진환 | 김진환 |
| | | 위원 | 김진길 | 김진길 |
| | | 위원 | 김유길 | 김유길 |
| 주포면 | 보령 1 리 | 위원장 | 양근환 | 양근환 |
| | | 간사 | 임현호 | 임현호 |
| | | 위원 | 이성우 | 이성우 |
| | | 위원 | 최윤종 | 최윤종 |
| | | 위원 | 이향복 | 이향복 |
| 주포면 | 송학 3 리 | 위원장 | 임석균 | 임석균 |
| | | 간사 | 최병룡 | 최병룡 |
| | | 위원 | 김옥숙 | 김옥숙 |
| 오천면 | 원산 2 리 | 위원장 | 이방희 | 이방희 |
| | | 간사 | 박재운 | 박재운 |

- 1 -

마을학교 교육프로그램 참석연황

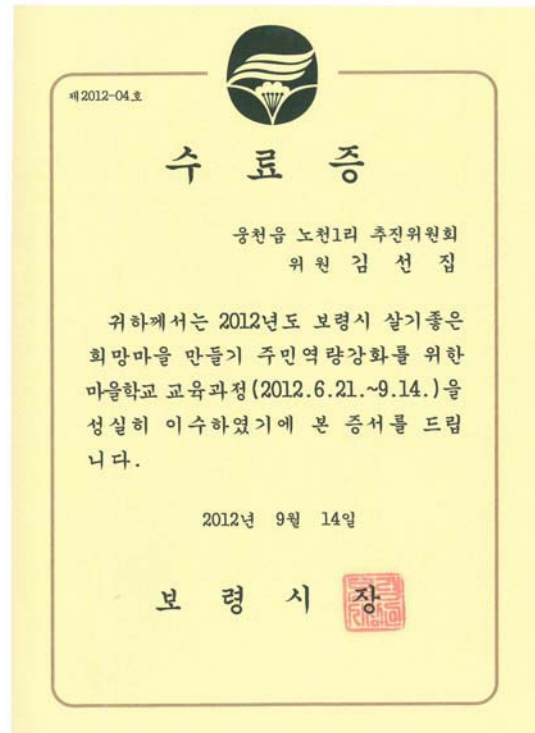
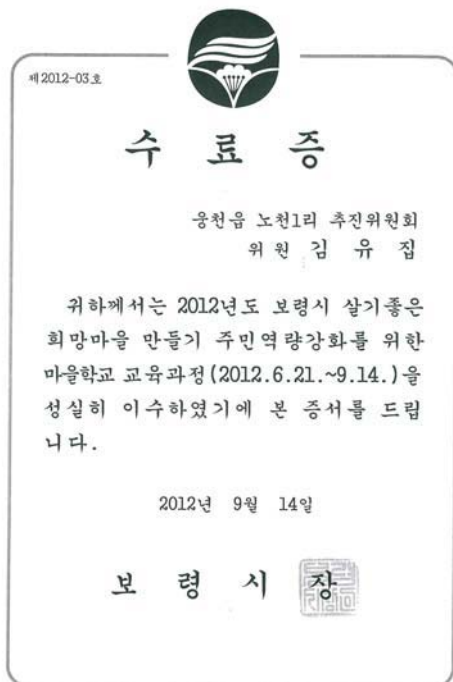
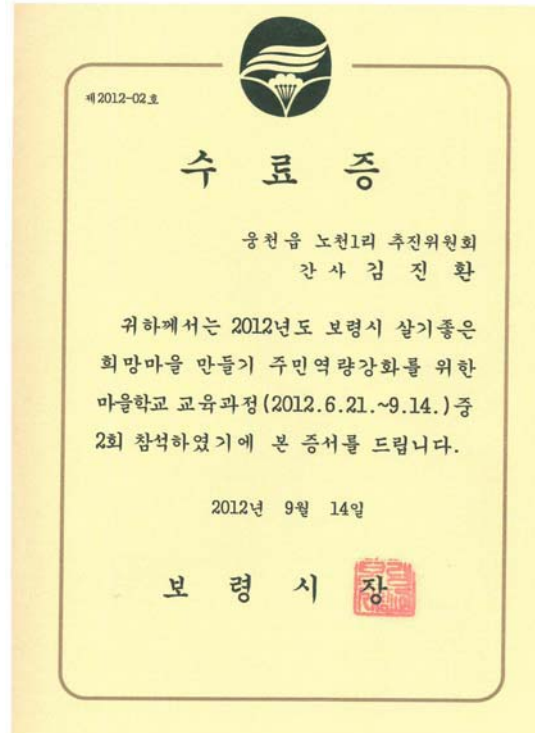
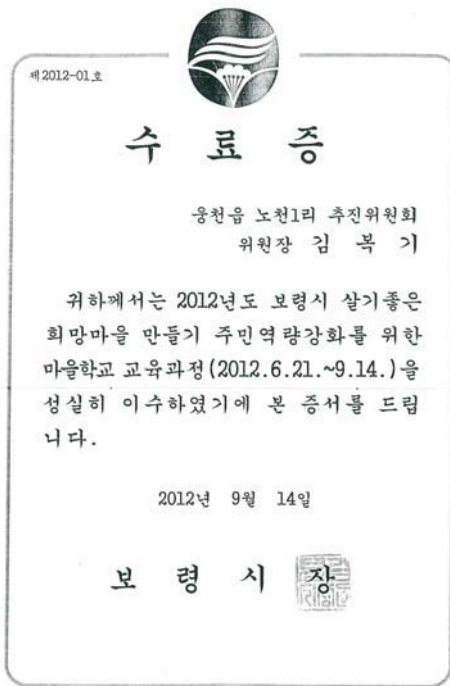
4차-2012/9/9

| | | | | | |
|----|-------------|-------|-----|---------------|---------------|
| 22 | | 위 원 장 | 안근배 | 010-5402-1339 | 1688 |
| 23 | 남포면 | 간 사 | 김종구 | 019-443-6710 | |
| 24 | (인 X) (외 X) | 위 원 | 안근성 | 010-6802-7277 | |
| 25 | | 위 원 장 | 이찬형 | 010-3311-0315 | 11월 2일 |
| 26 | 주산면 | 간 사 | 김종수 | 010-801-8932 | 김종수 |
| | | 위 원 | 심재열 | 010-8929-8149 | |
| 28 | | 위 원 장 | 임혁순 | 011-427-2418 | 010-8929-8149 |
| 29 | | 간 사 | 임상진 | 010-4320-7982 | HAAS |
| 30 | | 위 원 | 임유빈 | 010-5421-6679 | |
| 31 | 미산면 | 위 원 장 | 임환빈 | 011-471-0069 | 2월 2일 |
| 32 | | 간 사 | 임기춘 | 010-9418-9151 | |
| 33 | | 위 원 | 김찬구 | 011-9481-7958 | |
| 34 | | 간 사 | 홍소영 | 010-9187-5532 | 2월 2일 |
| 35 | 상주면 | 위 원 | 임인순 | 010-8415-5227 | 2월 2일 |
| 36 | | 위 원 | 이귀봉 | 041-933-5429 | 2월 2일 |
| 37 | | 위 원 장 | 김복기 | 010-9052-6921 | 2월 2일 |
| 38 | 용현읍 | 간 사 | 김진환 | 011-454-3959 | 2월 2일 |
| 39 | | 위 원 | 김선갑 | 010-8717-9344 | 2월 2일 |
| 40 | 부곡리 | 위 원 | 양석아 | 010-9에 562 | 05/14 |
| 41 | | | | | |
| 42 | | | | | |
| 43 | | | | | |
| 44 | | | | | |
| 45 | | | | | |

3. 교육 및 간담회참여(계속)



4. 마을학교 및 각종교육 수료증



5. 주민간담회 주요내용

■ 일시 : 2012. 06. 13

■ 장소 : 웅천읍사무소, 노천1리 일대

■ 목적 : 노천1리 기초자원 조사, 자료수집

■ 대상 : 추진위원회, 마을주민

■ 주요내용

- 마을시설 현황 : 마을회관, 노인정, 석재공원, 향토유물관, 간이집하장
- 친환경농법 시행중 현재 30ha, 추가로 간사가 20ha 추진중
- 영풍친환경 법인
- 수도작이 주수입원
- 주민을 위한 편의시설 필요
- 하천 홍수면 부지 활용 방법 모색 필요 : 현재 허가가 나지 않아 불법으로 점거하여 사용중으로 올해도 사료작물 불법 재배로 벌금형
- 농업용수가 부족하여 양수장 개보수 필요
- 친환경 농법을 위한 양질의 용수 공급 필요



노천1리 인터뷰

5. 주민간담회 주요내용(계속)

■ 일시 : 2012. 07. 11

■ 장소 : 웅천읍사무소, 노천1리 일대

■ 목적 : 원활한 연구수행 위한 사전심의(연구방향 설정, 과업내용 적절성 등)

■ 대상 : 추진위원회, 마을주민

■ 주요내용

- 웅천천을 중심으로 친환경 쌀 재배가 이루어 지고 있으며(62ha, 50농가) 경지 정리는 완료되었음
- 농업기술센터의 지원을 받아 친환경 시설(해충포획등 등)을 설치하였으며, 올해가 5년차로 지원 마지막 해임
- 친환경 단지에서 수확한 벼는 풀무생협과 전량 계약납품됨
- 웅천천 하천변 도로폭이 현재 4m이나 6m 가량으로 확장하여 실개천을 만들어 수변조성 원함
- 한우도 약 500두 가량 하고 있으며, 친환경 벼와 친환경 축산을 결합하여 홍성 홍동면 처럼 마을전체가 친환경 재배마을로 거듭나길 원함
- 홍수면 부지에 벼꽃보다 꽃이 오래가는 살구나무 식재를 통해 봄에는 살구꽃피는마을 조성을 원함



노천1리 인터뷰

5. 주민간담회 주요내용(계속)

■ 일시 : 2012. 10. 4

■ 장소 : 주포면사무소

■ 목적

- 마을별 진행현황(회의실적, 운영실적, 주민참여 및 동의 등) 최종점검
- 발전계획서(초안)협의

■ 대상 : 추진위원장 및 총무, 간사

■ 주요내용

- 주민동의 현황 및 진행상황 발표
- 연구진과 마을간 발전계획서 내용 협의



추진위원 간담회

6. 희망마을회칙

희망마을 회칙

노전희망

2012년 10월 9일

충남 보령시 웅천읍 노전 1리

희망마을 회칙

제 1 장 총 칙

제 1 조 (명 칭)

본 회의 명칭은 「노전희망마을」이라 칭한다.

제 2 조 (구 성)

본 회의 회원은 살구나무식재를 출자한 자로 구성한다.

제 3 조 (소재지)

본 회의 사무소는 웅천읍 노전 1리(노전)에 둔다.

제 4 조 (목 적)

본 회의는 유실수 재배농가로 희망마을마을을 조성하여 마을 발전과 상호간의 친목도모함과 쾌적한 환경에 유산으로 정착하기 위함에 있다.

제 5 조 (조 직)

본 회의는 웅천읍 노전리 출생자 및 거주자, 살구나무 출자하여 법인에 가입한 자로 한다.

제 6 조 (회 원)

회원의 자격취득은 살구나무 한그루를 1주도하여 10주이상 출자한 자로 한다.

제 7 조 (회원의 권리)

- ① 회원은 임원의 선거 및 피선거권을 가진다
- ② 총회의 의결권을 가진다.
- ③ 회원은 회칙을 준수하고 회원권을 양도할 수 있다.

제 8 조 (임 원)

본 회의 임원을 구성한다. (법인설립 규칙준함)

① 회 장 1 명 부회장 2 명 총 무 1 명

감 사 2 명 운영위원 약간명

② 임원의 직무

회 장 : 회장은 본 회를 대표한다.

부회장 : 회장을 보좌하고 회장 유고시

선임부회장이 회장직무를 대행한다.

총 무 : 회장을 보좌하고 회의기록, 재정, 연락을 관장한다.

감 사 : 본 회의 운영을 감사 강화하고 수시감사, 정기감사

를 청구하여 본 회의 정결함을 관장한다.

운영위원 : 운영위원회는 매월 개최하며 모든 의견을 심의

하여 회의에 상정한다.

③ 임원의 임기 : 본 회의 임원의 임기는 2년으로 하되 1회에

한하여 연임할 수 있다.

(보궐 임원의 임기는 잔여기간으로 한다)

④ 임원선출 : 모든 임원은 총회에서 선출 한다.

제 9 조 (회 의)

① 본 회의 회의소집은 정기총회는 년 1회이며 감사가 필요하

다고 요구할 경우 임시총회를 소집할 수 있다.

② 모든 회의의 안건은 운영위원회에 이첩하여 심의 상정한다.

제 10 조 (본회의 재정)

본회의 재정은 출자된 10그루 나무와 임시

회비를 책정하여 사용하고 단합봉사로 한다.

제 11 조 (본회의 상벌)

본회에 따른 상벌은 운영위원회의 결정에

따르며 회원권 박탈 및 제명, 공적이 우수한 회원에게는

년간 소득이 있을시 충분히 이를 보상한다.

부 칙

1) 본 회칙은 법인설립에 활용하고 총회에서 의결과 동시에 발효한다

2) 본 회의에서 규정되지 않은 사항은 관례에 의하여 다음 총회시
규정한다.

주포면 보령1리

| | |
|---------------------------------|-----|
| 제1장 마을 현황분석 및 계획과제 | 147 |
| 제1절 일반현황 | 149 |
| 1. 연혁 | 149 |
| 2. 위치 | 150 |
| 제2절 인문사회현황 | 152 |
| 1. 인구 및 가구수 | 152 |
| 2. 연령별 인구구성 | 152 |
| 3. 지목별 토지이용현황 | 154 |
| 4. 농업진흥지역현황 | 155 |
| 제3절 농업현황 | 156 |
| 1. 주요 작목현황 | 156 |
| 2. 경제조직현황 | 156 |
| 제4절 의료·문화·관광자원현황 | 157 |
| 1. 역사문화 현황 | 157 |
| 2. 관광지 현황 | 158 |
| 3. 의료시설 현황 | 159 |
| 4. 기타자원 현황 | 159 |
| 제5절 SWOT분석 및 계획과제 | 160 |
| 1. SWOT분석 | 160 |
| 2. 계획과제 | 161 |
| 제2장 기본구상 | 163 |
| 제1절 비전 및 목표 | 165 |
| 1. 비전 | 165 |
| 2. 목표 | 165 |
| 제2절 발전방향 및 도출사업 | 166 |
| 1. 발전방향 | 166 |
| 2. 도출사업 | 167 |

| | |
|--------------------|---------|
| 제3장 세부 사업계획 | 169 |
| 제1절 기초생활기반부문 | 171 |
| 1. 진당산 등산로 정비 | 171 |
| 제2절 경관환경부문 | 172 |
| 1. 하수처리시설 설치 | 172 |
| 2. 주민주도의 경관가꾸기 | 173 |
| 제3절 소득기반부문 | 175 |
| 1. 우렁이농법 보급 | 175 |
| 2. 보령향교 예절캠프 운영 | 177 |
| 제4절 지역역량부문 | 178 |
| 1. 정보화 교육 | 178 |
| 부록 | 180 |

제1장

마을현황분석 및 계획과제

제1절 일반 현황

1. 연 혁

- 백제 시대에는 신촌현에 속하였으며, 신라 시대에 신읍현이 되었음
- 고려 시대와 조선 시대에는 보령현 소속이 되었으며, 1895년에 보령군 소속이 되었음
- 1914년에 군청이 대천으로 이전하고, 장척면·목충면·오천군 천동면의 일부를 병합하여 보령군 주포면이 되었음
- 1962년 전국 행정구역 재조정으로 오천면 갈현리 일부를 편입하였음
- 1974년에 보령군 주포면 주교출장소가 설치되었고 1989년에 주교출장소가 면으로 승격하면서 주교리·은포리 등 6개리가 분리되어 나갔음
- 보령리는 원래 보령군청이 있었으므로 읍내리라 하다가 행정구역 개편으로 이 마을의 옛 이름 신성을 따라 신성리라 하였다가 다시 보령리로 고쳤다고 함

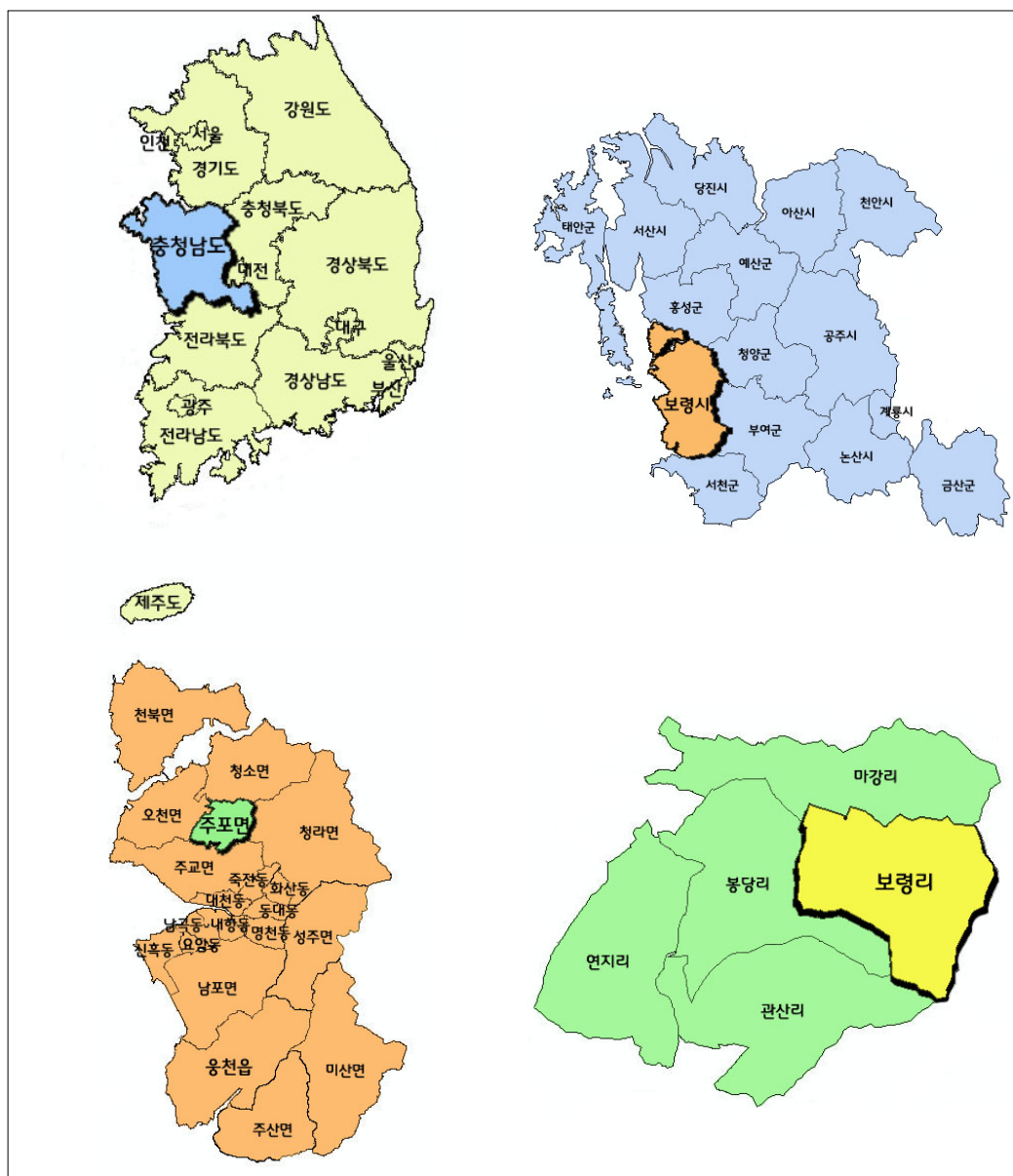
[표 2-3-1] 주포면의 연혁

| | |
|-------------|----------------------------|
| 백제시대 | 신촌현 |
| 통일신라 | 신읍현 |
| 고려/조선 | 보령현 |
| 1895 | 보령군으로 개칭 |
| 1914 | 군청이 대천(보령)으로 이전하고 주포면으로 개편 |
| 1971. 4. 16 | 주교출장소 설치 |
| 1989. 4. 1 | 주포면 관할에서 주교면 승격독립 |
| 1995. 1. 1 | 보령시 주포면으로 개칭 |

자료 : 주포면사무소 홈페이지

2. 위 치

- 보령시의 중북부에 위치한 면으로 행정면적으로 가장 작은 면적을 지닌 곳이나 보령시의 발상지이며, 동쪽은 청라면, 남쪽은 주교면, 북쪽은 청소면, 서쪽은 오천면에 접하고 있음
- 『신증동국여지승람』에 따르면 보령현의 남쪽 10리라고 기록되어 있는데, 이는 방향표기 오류로 보이며 『여지도서』와 『보령현읍지』에 기록된 것처럼, 주포면은 보령현의 서쪽에 위치



[그림 2-3-1] 보령1리의 위치

■ 주포면의 면적은 13.35㎢, 법정리 5개, 행정리 8개

- 주포면의 면적은 13.35㎢으로 보령시 569.01㎢의 2.35%를 차지하고 있음
- 주포면은 법정리 5개, 행정리 8개, 자연마을 16개로 구성되어 있음

[표 2-3-2] 주포면 면적

| 총계 | 경지 | | | 임야 | 기타 |
|-------|------|------|------|------|-----|
| | 계 | 전 | 답 | | |
| 13.35 | 5.29 | 2.07 | 3.22 | 5.86 | 2.2 |

자료 : 보령시, 보령시통계연보, 2011

[표 2-3-3] 행정구역 현황

| 구분 | 면적(㎢) | 법정리 | 행정리 | 자연마을 | 비 고 |
|-----|--------|-----|-----|------|-----|
| 보령시 | 569.01 | 101 | 235 | - | |
| 주포면 | 13.35 | 5 | 8 | 16 | |

자료 : 보령시, 보령시통계연보, 2011

제2절 인문 · 사회 현황

1. 인구 및 가구수

■ 보령1리 인구는 주포면 인구의 14.19%, 가구당 인구수 약 2.2명

- 보령1리 인구는 주포면 인구의 14.19%에 해당하며, 가구당 인구는 약 2.2명으로 나타났음

[표 2-3-4] 인구 및 가구수

(단위 : 가구, 명)

| 구분 | 세대수 | 인 구 | | |
|------|--------|---------|--------------------|--------------------|
| | | 총인구수 | 남자 | 여자 |
| 보령시 | 45,299 | 107,346 | 54,188 (50.48%) | 53,158 (49.52%) |
| 주포면 | 885 | 1,801 | 979 (54.4%) | 822 (45.6%) |
| 보령1리 | 112 | 250 | 122 (48.8%) | 128 (51.2%) |

자료 : 보령시, 보령시통계연보, 2011

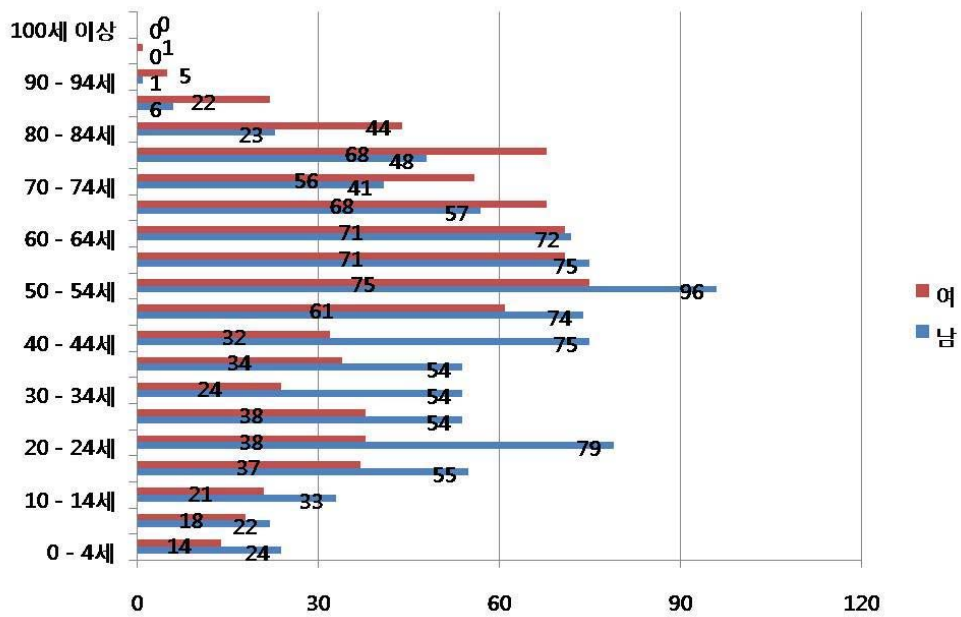
2. 연령별 인구구성

■ 15~64세의 중장년층 인구가 67.61% 이상 점유

- 보령1리의 연령별 인구 구성은 0~14세 17명(5.7%), 15~64세 167명(67.6%), 65세 이상 63명(25.5%)으로 나타났으며, 15~64세 중장년층 인구가 보령1리 전체 인구의 67.61%를 차지하는 것으로 나타남
- 15~64세 인구가 67.61%로 보령1리의 인구 고령화문제는 점점 가속화 될 것으로 예상되어 이에 대한 대책 마련이 필요함

■ 65세 이상 인구가 25.51%로 초고령사회 진입 단계

- 65세 인구가 보령1리 전체인구의 25.51%로 유엔이 정하는 기준 20%를 초과하므로 초고령사회로 진입하고 있음을 알 수 있음



자료 : 보령시, 보령시 통계연보, 2011

[그림 2-3-2] 주포면 성별-연령별 인구구조

[표 2-3-5] 연령별 인구구조

(단위 : 명)

| 구분 | 계 | 연령별 인구구조 | | |
|------|---------|----------------|----------------|----------------|
| | | 0~14세 | 15~64세 | 65세 이상 |
| 보령시 | 107,346 | 15,260(14.22%) | 72,732(64.75%) | 19,354(18.03%) |
| 주포면 | 1,801 | 203(11.3%) | 1,169(64.9%) | 429(23.8%) |
| 보령1리 | 247 | 17(5.7%) | 167(67.6%) | 63(25.5%) |

주 : 보령1리 연령별 인구구조는 주포면 내부자료를 사용하여 통계연보와 상이함.

자료 : 보령시, 보령시 통계연보, 2011

3. 지목별 토지이용현황

■ 주포면 임야 43.9%, 농경지 39.56%로 비슷하게 분포

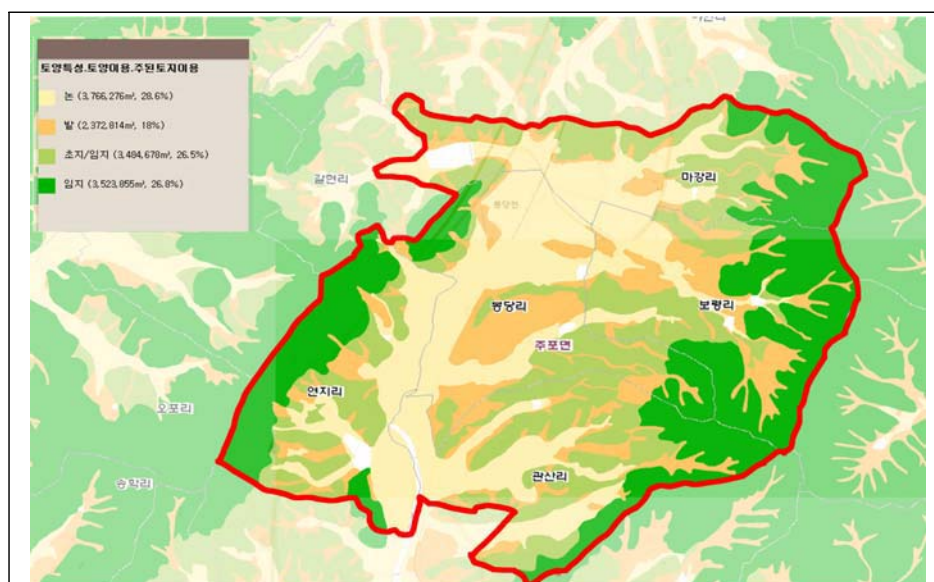
- 주포면 토지의 43.9%가 임야였으며, 39.56%가 농경지(전 15.47%, 답 24.09%)로 비슷하게 분포하고 있는 것으로 나타났음

[표 2-3-6] 주포면 토지 지목별 현황

(단위: 천 m²)

| 총면적 | 농업적 이용 | | | | 임야 | 기타 |
|--------|----------|----------|---------|---------|---------|----------|
| | 전 | 답 | 과수원 | 목장용지 | | |
| 13,345 | 2,065 | 3,215 | 20 | 61 | 5,859 | 2,125 |
| (100%) | (15.47%) | (24.09%) | (0.15%) | (0.46%) | (43.9%) | (15.92%) |

자료 : 보령시, 보령시통계연보, 2011



자료 : 농촌진흥청 국립농업과학원, 농촌어메니티시스템1

[그림 2-3-3] 토지이용현황도

4. 농업진흥지역 현황

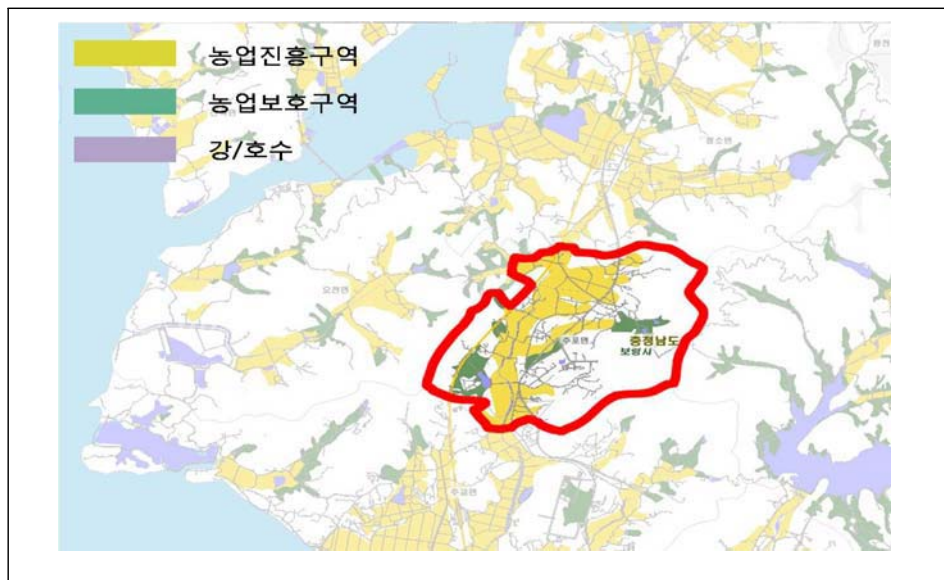
- 주포면의 농업진흥구역은 338ha으로 보령시 농업진흥구역의 3.4%를 차지, 농업보호구역은 57.2ha으로 보령시 농업보호구역의 5.79%를 차지함

[표 2-3-7] 농업진흥지역 현황

(단위: ha)

| | 계 | 농업진흥구역 | 농업보호구역 |
|-----|------------------|-----------------|-----------------|
| 보령시 | 10,735 | 9,746.8 | 988.2 |
| 주포면 | 395.2 (3.68%) | 338.0 (3.4%) | 57.2 (5.79%) |

자료 : 보령시, 보령시통계연보, 2011



자료 : 농촌진흥청 국립농업과학원, 농촌어메니티시스템

[그림 2-3-4] 농업진흥지역 현황

제3절 농업현황

1. 주요작목현황

■ 사과, 배, 보리 등의 작물이 보령1리의 주요작목

- 보령1리에서는 사과와 배 같은 과수를 연간 1.5ton씩 생산하고 있으며, 보리는 연간 3ton을 생산하고 있음
- 또한 보령1리에서 한우를 106두 사육하고 있음

[표 2-3-8] 주요 작목 현황

(단위: 톤)

| 품명 | 수확량 (ton) | 영농조직 (참여농가 수) | 유통경로 |
|-------|--------------|------------------|------|
| 한우 | 106(두) | - | - |
| 사과, 배 | 1.5 | - | - |
| 보리 | 3 | - | - |

자료: 보령시, 미산면 내부자료

2. 경제조직현황

■ 주포면은 1개소의 경제조직 보유

- 보리의 품종 및 재배 관련 연구를 통하여 안정적인 수확량을 도모하기 위하여 '찰쌀보리'라는 연구회를 조직하였음

[표 2-3-9] 경제조직현황

(단위: 명)

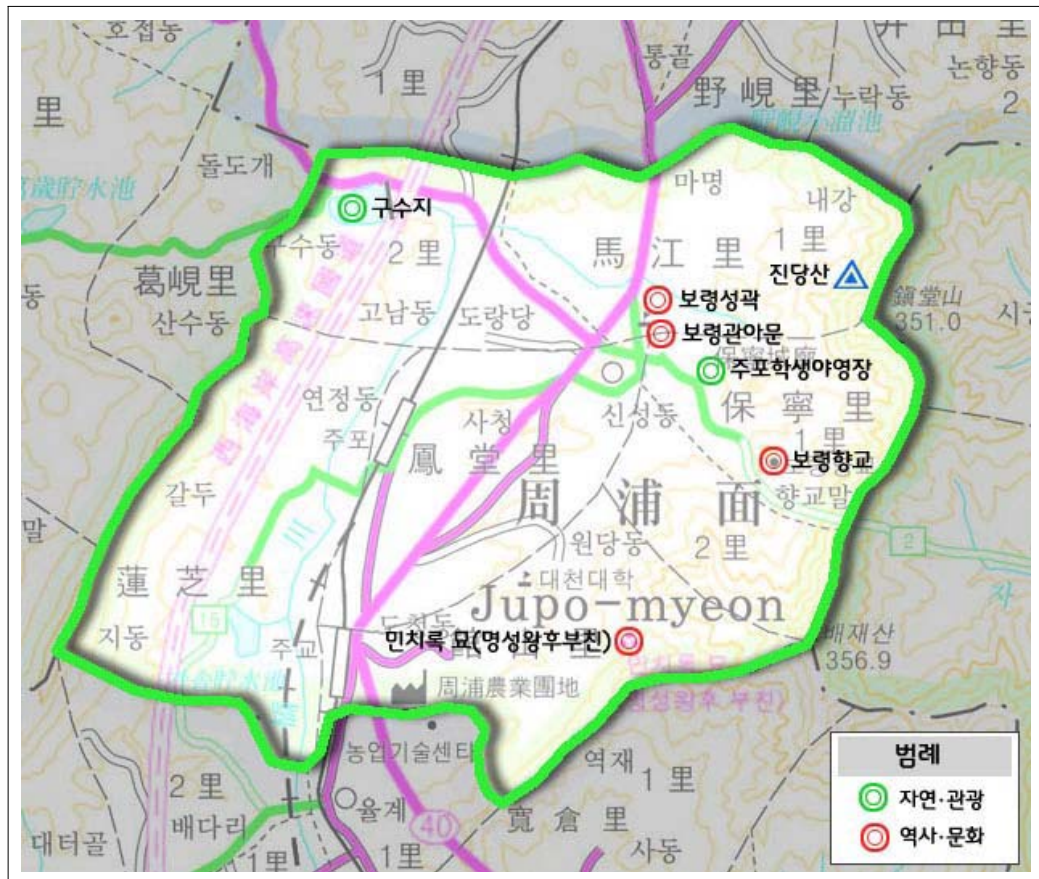
| 조직명 | 설립연도 | 구성인원 | 주요 활동 |
|------|------|------|------------|
| 찰쌀보리 | - | 20 | 품종 및 재배 연구 |

자료: 2011년도 보령시 농어촌마을 자원조사표

2. 관광지 현황

■ 진당산, 보령향교, 보령성곽 등 다양한 관광자원 보유

- 2009년 등산로를 정비한 진당산은 서해바다가 조망되는 보령의 명산으로 알려져 있으며, 시민들의 휴식공간 팔각정, 백제시대 보령현의 수비성으로 알려진 진당산성과 성터, 봉수대의 흔적이 남아있음
- 보령향교는 충남기념물 제112호로 1723년 유현의 위패를 봉안, 배향하고 지방민의 교육과 교화를 위해 창건되었으며, 지금은 교육기능은 없어지고 제사기능만 남아있음
- 보령성곽은 문화재자료 제 146호로 현재 주포초등학교와 보령중학교가 있고, 동쪽과 북쪽에는 성벽이 잘 남아 있으며, 보령현 정문인 해산루가 보존되어 있음



자료: 보령시, 보령시 기초생활권 발전계획, 2010

[그림 2-3-6] 관광자원 현황

3. 의료시설 현황

■ 주포면 내 보건지소 1개소 보유

- 주포면 보령리에 위치한 주포보건지소는 1990년에 건립되어 시설이 낡고 장소가 협소하여 주민들이 불편을 해소하기 위하여 2010년 2층구조의 현대식으로 새롭게 정비하였음

[표 2-3-11] 의료기관 현황

(단위: 개소)

| 구분 | 의원 | | 요양병원 | 보건지소 | 보건진료소 |
|-----|-----|-----|------|------|-------|
| | 병원수 | 병상수 | | | |
| 주포면 | - | - | - | 1 | - |

자료 : 보령시, 보령시통계연보, 2011

4. 기타자원 현황

■ 문화자원이 산재된 문화관광의 중심지

- 보령시 만세운동의 중심지인 주포면은 문화자원이 많이 산재되어 있어 문화관광지로의 발전가능성이 높음
- 내포문화권특정지역으로 편입되어 21세기 관광보령의 중심지로 부상하고 있음

[표 2-3-12] 보령1리 자원 현황

| 대분류 | 중분류 | 자원명 |
|------|-------|-------------------------|
| 환경자원 | 수자원 | 보령1제, 보령2제, 소하천 |
| 자연자원 | 지형자원 | 진당산 |
| 사회자원 | 전통자원 | 마을유래비, 김성우 장군비, 본고장 건립비 |
| 공통자원 | 시설물자원 | 마을회관, 복지회관, 마을쉼터, 공동주차장 |
| | 공동체자원 | 마을안내석 |

자료 : 2010 농촌어메니티 종합기반기술 구축사업 농촌어메니티 자원조사서

제5절 SWOT분석 및 계획과제

1. SWOT분석

1) 강점요인(Strength)

- 보령향교, 해산루, 보령성곽, 5층석탑 등 다양한 역사문화자원과 진당산 등 빼어난 자연환경자원 보유
- 지역리더를 중심으로 마을개발에 대한 관심도 및 협조 우수

2) 약점요인(Weakness)

- 65세인구가 26%로 초고령화 사회에 진입
- 하수처리시설부재 등 기초 생활환경 취약

3) 기회요인(Opportunity)

- 소비자의 건강에 대한 관심이 급증함에 따라 친환경 농산물에 대한 수요 증가
- 관내 관광객 증가하고 있고, 이와 연계한 프로그램 개발 가능

4) 위협요인(Threat)

- 친환경 농업의 생산비 증가, 지속적인 인구고령화 등 경영 위험요소 존재
- 주변지역 관광자원과의 연계성 부족

2. 계획과제

1) SO전략

- 보령향교, 해산루 등의 역사자원 활용의 극대화와 주변지역과의 연계프로그램 개발을 통한 관광객 유인

2) ST전략

- 농촌체험관광과 농업의 연계를 통한 시너지효과 창출

3) WO전략

- 귀농·귀촌자 유입정책을 통한 농업노동력 확보 및 지역리더 역량강화교육 실시

4) WT전략

- 생산비용 절감을 위한 농자재 공동구입 등 저투입·고효율 생산구조로의 전환

제2장

기본구상

제1절 비전 및 목표

1. 비전

만세보령 근원지로서의 전통과 자부심을 바탕으로 한 역사마을 만들기

- 만세보령 근원지, 발원지로서의 전통문화가 살아숨쉬는 보령1리 마을 만들기
- 주포면의 면소재지로서, 그리고 보령의 전통문화 중심지로서의 기능 복원
- 열악한 구조 속에서도 보령1리 주민 스스로가 자부심을 갖기 위한 역량강화



[그림 2-3-7] 해산루(좌), 보령성곽(중앙), 보령향교(우)

2. 목표

- 만세보령 근원지, 발원지로서의 전통문화가 살아숨쉬는 보령1리 마을 만들기
- 주포면의 면소재지로서, 보령의 전통문화 중심지로서의 기능 복원
- 기초생활, 마을경관 환경개선, 소득기반 등 골고루 조금씩 개선해 나가기
- 열악한 구조 속에서도 보령1리 주민 스스로가 자부심을 갖기 위한 역량강화

제2절 발전방향 및 도출사업

1. 발전방향

■ 만세보령 근원지, 발원지로서의 전통문화가 살아숨쉬는 보령1리 마을 만들기

- 마을주민 스스로 전통문화 자원을 보존하려는 활동
- 마을의 역사와 기록들을 후손 세대에게 전승하려는 자립적 활동
- 만세보령 근원지로서의 기초를 튼튼히 한 후 보령1리 마을 이미지 홍보

■ 주포면의 면소재지로서, 보령의 전통문화 중심지로서의 기능 복원

- 마을입구부터 안길, 담장, 공용지, 마을회관, 주택 등을 점차 리모델링
- 보령1리 마을내 어르신들의 가르침과 조상의 정신을 이어받는 전통학교 운영
- 전통과 문화가 현대적인 삶과 공존하며 조화롭게 지켜나갈 수 있는 기본소양

■ 기초생활, 마을경관 환경개선, 소득기반 등 골고루 조금씩 개선해 나가기

- 보령1리 마을주민의 기초적인 삶, 기초생활 환경 개선의 노력부터 전개
- 마을경관을 주민 스스로 정화하고 가꾸는 사업, 활동
- 조그만 문화자원이든, 농산물 자원이든 마을내 인력을 활용한 6차산업 활동

■ 열악한 구조 속에서도 보령1리 주민 스스로가 자부심을 갖기 위한 역량강화

- 문자문맹 극복에 이어 정보문맹 극복하여 전통과 현대 공존하는 마을만들기
- 역사와 전통문화를 보유한 마을답게 자부심, 소양을 갖출 수 있는 역량교육
- 타 지역 사례와 타마을 사례, 지자체와 마을주민 전원이 합동할 수 있도록 함

2. 도출사업

■ 기초생활기반부문

[표 2-3-13] 기초생활기반부문 대상사업

| 사업명 | 사업내용 |
|------------|------------------|
| 진당산 등산로 정비 | 관광객 유치 및 주민 건강증진 |

■ 경관환경부문

[표 2-3-14] 경관환경부문 대상사업

| 사업명 | 사업내용 |
|-------------|--|
| 하수처리시설 설치 | 환경오염 및 악취방지 |
| 주민주도의 경관가꾸기 | 오래된 건물의 환경미화, 흙담 및 벽화그리기, 백일홍 꽃밭 조성, 마을 진입로 환경개선 |

■ 소득기반부문

[표 2-3-15] 소득기반부문 대상사업

| 사업명 | 사업내용 |
|--------------|-----------------------------|
| 우렁이농법 보급 | 친환경 우렁이 농법 도입 |
| 보령향교 예절캠프 운영 | 방학기간 중 보령향교 이용한 예절, 한문캠프 운영 |

■ 지역역량 부문

[표 2-3-16] 지역역량 부문 대상사업

| 사업명 | 사업내용 |
|--------|-------------------|
| 정보화 교육 | 컴퓨터 교육으로 주민 역량 강화 |

제3장

세부 사업계획

제1절 기초생활기반부문

1. 진당산 등산로 정비

1) 배경 및 목적

■ 진당산, 배재산이 마을 인근에 위치

- 보령1리는 만세보령의 근원지로서 보령향교, 보령성곽 등 역사자원과 진당산, 배재산 등 산악자원을 보유하고 있음

■ 지속적인 등산객 유치를 위한 등산로 정비 필요

- 진당산, 배재산을 찾는 등산객들이 4계절 방문하고 있으나, 최근 그 수가 감소하고 있는 상황으로 등산로 정비를 통한 지속적인 등산객 유치 필요



[그림 2-3-8] 진당산 전경

2) 사업내용

■ 진당산 등산로 정비 및 마을공동주차장 조성

- 주민주도에 의해 진당산 등산로를 정비하고 보령성곽과 연계하여 관광객 및 등산객을 유치하도록 함
- 차량으로 방문한 등산객들을 위하여 마을공동주차장을 조성



[그림 2-3-9] 보령성곽 전경

3) 기대효과

■ 방문객 유치 및 지역 활성화 도모

- 지속적으로 진당산을 등산하는 방문객 유치를 통한 마을 활성화 도모

제2절 경관환경부문

1. 하수처리시설 설치

1) 배경 및 목적

■ 열악한 기초생활 기반

- 보령1리는 다양한 문화역사자원을 보유하고 있는 전통이 있는 지역이지만, 이에 반해 생활환경은 매우 열악한 실정임

■ 하수처리시설 부족으로 인한 환경오염

- 하수처리시설이 부족하여 주변지역의 환경이 오염되고 있는 실정
- 마을 생태계파괴 및 토종 생물이 멸종되고 있어 하수처리시설 조성이 시급한 실정



[그림 2-3-10] 보령1리 마을 전경

2) 사업내용

■ 하수처리시설 설치

- 마을 내 공동 하수처리시설을 설치하고, 주민 스스로의 단합에 의해 마을환경개선을 위해 노력을 기울임

3) 기대효과

■ 마을 환경개선 및 생태계 복원

- 하수처리시설 조성을 통한 환경을 개선하고, 주민주도에 의해 생태계 복원

2. 주민주도의 경관가꾸기

1) 배경 및 목적

■ 다양한 역사문화자원 및 농촌경관자원 보유

- 보령1리는 보령향교, 보령성곽, 관아문 등의 역사문화자원과 진당산, 농바위, 소류지 등 우수한 농촌경관자원을 보유하고 있음

■ 우수한 역사 및 경관자원을 보전하기 위한 노력 진행

- 보령1리는 마을이 보유하고 있는 다양한 역사 및 경관자원을 보전·관리하기 위한 주민주도의 경관가꾸기를 계획하고 실천하기 위해 노력하고 있음



[그림 2-3-11] 보령향교 및 관아문 전경

2) 사업내용

■ 흙담 조성 및 벽화그리기

- 주민주도에 의해 옛 흙담 등 노후한 담장을 보수하고 콘크리트 담장에는 벽화를 그려 우수한 경관을 조성해 나감

■ 백일홍 꽃밭 조성

- 마을진입로를 중심으로 주민 스스로 백일홍 꽃밭을 조성하고, 기 조성된 백일홍 꽃길을 관리해 나감

■ 폐건물 철거

- 장터거리의 양조장 건물이 흉가로 남아있어 마을경관을 훼손하고 있는 실정으로 이를 철거하여 마을경관 개선 도모



[그림 2-3-12] 기 조성된 백일홍 꽃길(좌) 및 방치된 양조장 건물(우)

3) 기대효과

■ 마을이미지 개선 및 주민 단합 도모

- 주민주도 경관가꾸기에 의한 경관을 개선하고, 이를 통해 주민들이 더욱 단합하는 계기를 마련함

제3절 소득기반부문

1. 우렁이농법 보급

1) 배경 및 목적

■ 전국적으로 친환경농법에서 가장 보편적인 것으로 우렁이 농법 확대 중

- 벼 농사에 있어서 농약을 사용하지 않고 우렁이를 방사하여 논에서 잡초와 풀을 방제하는 친환경농법으로 관행농법에 비해 노동력 절감 효과가 있음

■ 주요 작목은 수도작으로서 고령인구 노동 절감을 위한 친환경농법 확산 필요

- 보령1리 2011년 현재 인구 247명, 111호 가구, 농어가와 반농어가 비중비슷
- 이 중 65세 이상인구 63명으로 점차 노인인구 증가로 생산량 감소 추세에 있음

2) 사업내용

■ 마을 주작목인 수도작에 친환경 우렁이 농법 도입

- 현재 관행농법에서 친환경농법으로의 인식전환을 위한 교육사업 실시
- 우렁이 농법을 위한 생산단계 재배기술 및 지도

■ 지속적인 우렁이 공급시설 확충

- 우렁이 양식장을 건립하여 마을주민에게 지속적으로 우렁이를 공급하는 사업 전개

■ 우렁이 재배농법 쌀의 로컬푸드 운동 전개

- 친환경농법(우렁이농법)으로 재배된 보령1리 쌀의 경우 보령시 관내 급식기관에 우선 납품을 건의
- 마을산 농산물을 지역내에서 소비할 수 있게 하는 로컬푸드 운동 전개

■ 우렁이 농법 체험프로그램 운영

- 방문하는 관광객 및 소비자들에게 우렁이 농법 체험프로그램 제공



[그림 2-3-13] 친환경 우렁이 농법

3) 기대효과

■ 고령인구의 노동력 절감 효과

■ 보령1리 만세보령 쌀의 친환경농법 확산

■ 본 사업을 계기로 타작목(사과,배, 보리 등) 친환경농업 확대 분위기 조성

※ 왕우렁이 농법 효과

- ① 우리 몸에 좋지 않은 제초제와 비료의 사용 감소(제초제가 뿌려진 논에는 거의 모든 생물이 살 수 없음)
- ② 추수 후 우렁이는 그대로 땅속에 들어가 유기질 비료로 전환(우렁이에는 칼슘, 키토산, 단백질등)
- ③ 껍질은 땅의 공극률을 좋게 하며 미생물의 집이 되기도 하며 우렁이의 분비물로 인해 추수후 땅이 부드러워짐
- ④ 오리농법에 비해 벼에게 스트레스를 거의 주지 않음



[그림 2-3-14] 왕우렁이 농법을 활용한 쌀 농사

[표 2-3-17] 오리농법과 우렁이농법 비교

| 오리농법 | | 우렁이농법 | |
|------|--|-------|--|
| 장점 | <ul style="list-style-type: none"> · 병해충으로부터 자유로움 · 피 문제 탁수효과로 발아억제 가능 · 양분공급효과 있어 추피 불필요 | 장점 | <ul style="list-style-type: none"> · 다량의 면적을 물관리만으로 가능 · 우렁이 넣은 후 시간절감 가능 |
| 단점 | <ul style="list-style-type: none"> · 망설치 및 관리 필요 · 사료비 소요 · 들짐승으로부터 피해 · 오리판매에 어려움 | 단점 | <ul style="list-style-type: none"> · 종패 구하기 어려움 · 우렁이 값 비쌌음(kg당 6,000원) · 조류피해 · 병해충 관리에 어려움 |

자료 : 박영학(2002)

2. 보령향교 예절캠프 운영

1) 배경 및 목적

■ 보령향교, 보령성곽 등 우수한 역사문화자원 보유

- 보령1리는 만세보령의 근원지로서 보령향교, 보령성곽 등 우수한 역사자원을 보유하고 있으며 이러한 정신을 계승하고 있음

■ 역사문화자원을 활용한 지역활성화 도모

- 우수한 역사문화자원을 활용하여 이를 다음세대에 전달하고 계승·발전시킴으로써 지역활성화를 도모함



[그림 2-3-15] 보령향교 전경

2) 사업내용

■ 보령향교 예절캠프 프로그램 개발 및 운영

- 보령향교가 지닌 역사적인 의미를 되살려, 한자 및 옛 전통을 현대 세대에 전달 할 수 있는 프로그램을 마련하고 정기적인 학교를 운영
- 보령시 초등학교 학생들을 대상으로 여름·겨울방학 동안 한문 및 예절캠프를 개최하고 또한 농촌체험을 즐길 수 있는 프로그램을 함께 운영



[그림 2-3-16] 예절학교 운영 사례

3) 기대효과

■ 전통문화를 계승·발전시키는 지역이미지 제고

제4절 지역역량부문

1. 정보화 교육

1) 배경 및 목적

- 보령1리 ‘문맹없는 마을’ 사업이 종료됨에 따라 계속적으로 역량강화사업 필요
 - 마을노인 대상으로 한 기존 사업에 대한 반응과 결과가 좋아서 대부분의 주민들이 교육사업 희망
- 보령1리 마을주민의 정보능력 함양을 위하여 정보화 교육사업 필요
 - 문맹율 극복에 이어 정보문맹율 극복을 위한 2단계 프로젝트 형태로 진행

2) 사업내용

■ 마을주민 컴퓨터 교육사업

- 컴퓨터 교육 등으로 빠르게 변화하는 사회환경에 적응할 수 있도록 함



[그림 2-3-17] 농촌 정보화 교육

■ 보령1리 홈페이지 구축과 마을 홍보사업

- 현재 보령1리는 만세보령 발원지이자 면소재지로서 가치가 있는 지역이지만 실질적으로 마을을 홍보하고 알리려는 노력 미흡
- 정보화 교육사업을 계기로 마을 주민 스스로 마을을 알릴 수 있는 다양한 노력들을 시도, 그 중에 홈페이지 개설은 첫 단추가 될 것임

■ 궁극적으로 마을 농산물 전자상거래 시스템 구축(장기적 검토 필요)

- e-보령장터(보령시 인터넷쇼핑몰, 온오프라인 매장)와 연동방안 모색



[그림 2-3-18] e-보령장터

3) 기대효과

- 마을주민의 한글문맹과 더불어 정보문맹을 극복하여 인적역량 수준 격차 해소
- 마을 홈페이지 구축에 따른 도농교류 활성화 기대
- 역사, 전통을 유지하면서 정보를 통한 소통활동으로 마을가치와 명맥 유지가능

부 록

1. 마을발전계획서

| | |
|---|--|
| <p style="text-align: center;">보령 1리 마을</p> <p style="text-align: center;">마을발전계획서</p> <p style="text-align: center;">2012. 9.</p> <p style="text-align: right;">작성자: 양근환</p> | |
|---|--|

| 마을발전계획서 | |
|-----------|--|
| 마을명 | 보령 1리 마을 |
| 작성요령 | 마을에서 하고 싶은 사업내용을 우선순위를 정해 간접하고 필요성을 적는다. |
| 사업명 및 필요성 | 1. 하고싶은일(사업명): 보령성과 연계 등산로 정비 필요성: 마을 주변에 경관조경과 산책로가 부족하여 주민들의 건강과 휴식 공간이 부족함 |
| | 2. 하고싶은일(사업명): 마을 주변 경관향상 화교 필요성: 경관향상 목적으로 시골농민 사후환경 조성 |
| | 3. 하고싶은일(사업명): 생채계 복원 및 취락정비사업 필요성: 마을 주변에 경관향상과 산책로 조성 |
| | 4. 하고싶은일(사업명): 보령향교 예절 향교교육 필요성: 마을 주민들의 전통문화 교육 |
| | 5. 하고싶은일(사업명): 마을 앞길 화교정비사업 필요성: 마을 앞길 화교정비사업 |
| | 6. 하고싶은일(사업명): 향교 보수로 환경조성 필요성: 향교 보수로 환경조성 |
| | 7. 하고싶은일(사업명): 생채계 농업 유망사업 필요성: 마을 주민들의 농업 유망사업 |

| 마을발전계획서 | |
|---------------|---|
| 사업명 | 보령성곽, 진양산(재세) 연계 등산로 정비 |
| 사업목적 | 외곽한 마을 환경정비 및 건강관 마을육성 |
| 사업기간 | 2013년 3월~4월 (2개월) |
| 사업대상지역 | 보령 1리 위원 (기존 등산로 정비사업) |
| 사업내용 | 등산로 정비: 약 4K 환경정비: 약 1K 환경조성: 약 1K 등산로 안내도 3개소 |
| 주요 참여인원 및 구성원 | 마을 주민 40명 주민위원 11명 |
| 기대효과 | 보령성곽, 해안로, 보령향교, 환경정비 하수 처리 시설은 마을로 유입 |

| 마을발전계획서 | |
|---|--|
| <p>1. 사업의 문제점 및 해결방안 모색</p> <p>작성요령: 1. 사업의 문제점: 자기가 생각한 사업을 진행할 때 예상되는 문제점 도출 2. 해결방안 모색: 예상된 문제에 대한 해결방안 작성</p> | |
| 사업의 문제점 | <p>1. 보령성과 진양산 연계 등산로 정비: 문제점 없음</p> <p>2. 정보화마을: 문제점 없음</p> <p>3. 소도읍마을 하수처리시설: 중앙정부 예산지원으로</p> <p>4. 보령향교 예절교육: 유망과 향교사업이유 없음</p> <p>5. 마을가꾸기 정비사업: 중앙정부: 문제점 없음</p> <p>6. 생채계농업: 각자주위의 무관한 형태로 함의도 없음</p> |
| 해결방안 | <p>소도읍 하수처리시설: 중앙정부 예산지원으로</p> <p>보령향교 예절교육: 사설강습소 형태로 운영생각 있음</p> <p>생채계농업 (연작작물) 농작물 재배: 소도읍 마을</p> <p>토 하고 농업기술센터 지원과</p> <p>간지주 협조 받기</p> |

1. 마을발전계획서(계속)

| 마을발전계획서 | | | | |
|--------------------|---|--------------|----------------------|--------------------------------|
| □ 단계별 세부추진계획과 소요예산 | | | | |
| 작성요령 | 1. 해결방안을 단계별 세부적으로 추진할 계획을 가능한 체계적으로 정리 2. 위 추진계획에 소요되는 예산을 산정하시오(자부담 및 외부조달 구분) | | | |
| 단계별 | ○ 단계별 계획 1. 등산로 정비 2. 정보화 마을 조성 3. 마을 화수처리시설 4. 가금수식재정 정비 5. 전통시장 조성 6. 생활 농업 | | | |
| 세부 | 세부사업명 | 사업 단 위 | 사업비(천원) 계 보조금 자부담 | 비고 (산출근거) |
| 추진계획 | 등산로 정비 | 1개 | 5천 5천 | 잔비 5백 만원사설 2천 원/1회 원상 1천5백 |
| 및 | 정보화마을 | 1개 | 10백 10백 | 컴퓨터 2대 1회/1회, 전자정보 1회, 전자정보 1회 |
| 소요예산 | 화수처리시설 | 1개 | 10백 10백 | 사설 조감 |
| | 가금수식재 | 7개 | 5천 5천 | 모토 100여 수천 식재료 1회 |
| | 전통시장조성 | 1개 | 5천 5천 | 건화 1천5백 등록 100 건비 4천 5백 |

| 마을발전계획서 | |
|---------|---|
| □ 일반현황 | |
| 작성요령 | 1. 마을의 일반현황(인구, 농업, 조지체, 기반시설 등) 2. 이면사업을 추진하는데 도움이 될 마을의 특징 및 장점 |
| 일반현황 | 가구수 81호 세대수 114세대 인구 251명 여 127명 기초 4호 지향 6호 외적인 집터연결 4 주요산업현황 농산물야 생 42kg 사과개 10kg 한우 1마리 농작업 - 보령항교(조지체) 보령관아로 (한우) 보령항교(한우) 14호 5호생업(문화재 1개조) |
| 특징 | 기차, 공학교, 조지체, 연사무도, 우체국, 경찰서, 관공서 식량 1개조 보령항 1개조 |
| 장점 | 보령의 근원지이며 반세기전의 한생지인 마을을 물과 고고, 현상 하고자 하는 광물적인 개개 등고 있고 특히 보령 성의와 해산물 향고 건강상 등 품이 있고 옛정취를 느낄수 있는 마을임 |

보령시 푸르름 운동 프로그램 / 마을발전계획을 위한 지역자원찾기

작성자 마을명: 보령1리
성명: 송근환

○ 지역자원찾기

| 구분 | 유형 | 부활 | 사람 |
|-------|--------------------------------------|-------------------------|------------------------|
| 자연자원 | 생강산, 풍산로, 아물위수정, 석굴대법동, 아물위수정, 아물위수정 | 맑은 공기, 아물위수, 아물위수, 아물위수 | 추진위원 11명, 마을주민 40명 |
| 문화자원 | 개산동, 보령선화, 보령향교, 석굴대법동 | 한세보영의 근원지 | 유일위원 1명 |
| 경제자원 | 농산물 | | |
| 공동체자원 | 아물위수, 노인회관 | | 노인회 63, 농민회 41, 청년회 26 |

○ 사업추진을 위한 여건분석

| 구분 | 내용 |
|----------|--|
| 강점 요인 | 연소소재지로 문화재가 많음 직관산 등 이용한 등산로 |
| 내부 요인 | 보령향교이 마을에 있어 지역발전시켜 줌. 성곽 외곽부 50m개 재산권침해 |
| 기회 요인 | 소도유 가꾸기 읍면소재지 정비사업과 어울려 희망아름 사업운영 |
| 위협 요인 | 현재 없음 |

2. 주민회의

주요 내용

| | | | |
|-------|---|------|------|
| 마을명 | 고정 1리 | 회의장소 | 마을회관 |
| 회의일시 | 2012년 8월 20일 19시 0분 ~ 20시 30분 | | |
| 참석자 | 설득조사결과 적극적으로 참여 의사 표시자 24명 | | |
| 회의진행 | 1) 주권 위월 개선의견 | | |
| 주요 내용 | <p>1) 기존의 추진위원장의 개략도 본전 개발 위원 중심으로 해왔던 추진위원회 설득조사 결과 적극적으로 참여 의사자 중에서 다시 선출할것을 저의 참석자 상호 주권으로 다시 선출</p> <p>2) 화랑마을 만들기 사업에 대한 고조관의 교육 과정과 지도에 대한 설명, 3) 앞으로의 협동할것에 대한 상호의견 교환</p> | | |
| 결론 | 13 20 서조 협정 개시. 공동만들기에 참여 | | |
| 다음일정 | | | |

| | | | |
|------|--------------|----------|----------|
| 마을명 | 고정 1리 | 회의장소 | 마을회관 |
| 회의일시 | 2012년 8월 20일 | | |
| 순번 | 성명 | 주소 | 연락처 |
| 1 | 상근환 | 구포면 보령1리 | 935-7021 |
| 2 | 김명익 | " | 935-7049 |
| 3 | 최광중 | " | 935-7268 |
| 4 | 송승호 | " | 935-0449 |
| 5 | 홍기환 | " | 935-7251 |
| 6 | 김현호 | " | 935-7120 |
| 7 | 이성우 | " | 935-7116 |
| 8 | 최광중 | " | 935-7122 |
| 9 | 이광복 | " | 935-7072 |
| 10 | 최승환 | " | 935-7047 |
| 11 | 박성희 | " | 934-0046 |
| 12 | 이영자 | " | 935-6590 |
| 13 | 김정배 | " | 935-7112 |
| 14 | 전병중 | " | 935-7123 |
| 15 | 이희자 | " | 935-7049 |
| 16 | 조영남 | " | 935-7047 |
| 17 | 변연수 | " | 935-7020 |
| 18 | | | |
| 19 | | | |
| 20 | | | |



2. 주민회의(계속)

| 「보령시 희망마을 만들기 마을발전계획 수립」을 위한 주민 회의록 | | | |
|-------------------------------------|--|------|------|
| 마을명 | 보령1리 | 회의장소 | 마을회관 |
| 회의일시 | 2012년 8월 14일 19시 0분 ~ 21시 0분 | | |
| 참석자 | 희망 마을 만들기 추진위원 | | |
| 회의의제 | 1) 간사 2명 추가선출의견 2) 희망마을 만들기 9전간담회 내용확인 및 고제. 3) | | |
| 주요 내용 | 1) 간사 2명이 해항교육비 예번감축하기에서 생활완제로 여력허 추가 2명선출 이광복, 최승중씨 추가. 2) 간담회 내용에 포함된 소양강치며 노래비, 성곽 안에 마을 박물관 건립 의견 삭제하고, 마을 하수처리장 건립에 힘쓰자는데 합의 3) 옛길재깍 복원 하자는 의견 나왔으나 이통거리가 적어 복원되고 기존에 등산로 정비에 힘쓰자는데 합의. | | |
| 결론 | 1) 을조롭게 의견교환하고 합의 중회 2) 3) | | |
| 다음일정 | | | |

| 「보령시 희망마을 만들기 마을발전계획 수립」을 위한 주민 회의록 | | | | |
|-------------------------------------|-----------------|----------|----------|----|
| 마을명 | 보령1리 | 회의장소 | 마을회관 | |
| 회의일시 | 2012년 월 일 : ~ : | | | |
| 순번 | 성명 | 주소 | 연락처 | 서명 |
| 1 | 사근환 | 주포면 보령1리 | 031-7221 | |
| 2 | 김영의 | " | 031-7247 | |
| 3 | 김종배 | " | 031-7224 | |
| 4 | 최승중 | " | 031-7227 | |
| 5 | 최광중 | " | 031-7228 | |
| 6 | 이광복 | " | 031-7222 | |
| 7 | 이상우 | " | 031-7216 | |
| 8 | 전경동 | " | 031-7222 | |
| 9 | 이현호 | " | 031-7120 | |
| 10 | | | | |
| 11 | | | | |
| 12 | | | | |
| 13 | | | | |
| 14 | | | | |
| 15 | | | | |
| 16 | | | | |
| 17 | | | | |
| 18 | | | | |
| 19 | | | | |
| 20 | | | | |



2. 주민회의(계속)

| 「보령시 희망마을 만들기 마을발전계획 수립」을 위한 주민 회의록 | | | |
|-------------------------------------|---|------|------|
| 마을명 | 보령 1기 | 회의장소 | 마을회관 |
| 회의일시 | 2012년 8월 24일 19시 ~ 22시 | | |
| 참석자 | 주진 위원 | | |
| 회의전명 | 1) 마을발전 계획서 작성에 대한추진계획 2) 3) | | |
| 주요 내용 | 1) 보령성곽 영계 등산로 정비 컴퓨터 교육등으로 열린 사회보기 마을 과수처리장 설립요구. 2) 보령향교를 이용한 예절교육. 마을 앞 백영동 꽃길 가꾸기 토감장 정비. 3) 생채 농법에 관한 연구구상 기라 댕은 산건이 있어드려. 위 안전으로 토약 정제. | | |
| 결론 | 1) 댕은 산건이 있어드려. 긴시간토다르 합의드려 2) 3) | | |
| 다음일정 | | | |

| 「보령시 희망마을 만들기 마을발전계획 수립」을 위한 주민 회의록 | | | | |
|-------------------------------------|-----------------|-----------|----------|-----|
| 마을명 | 보령 1기 | 회의장소 | 마을회관 | |
| 회의일시 | 2012년 월 일 : ~ : | | | |
| 순번 | 성명 | 주소 | 연락처 | 서명 |
| 1 | 상금환 | 주조면 보령 1기 | 925-7121 | 상금환 |
| 2 | 공병의 | " | 925-7047 | 공병의 |
| 3 | 송응호 | " | 925-0949 | 송응호 |
| 4 | 최승중 | " | 925-7267 | 최승중 |
| 5 | 이항복 | " | 925-7072 | 이항복 |
| 6 | 전길중 | " | 925-7122 | 전길중 |
| 7 | 최향중 | " | 925-7268 | 최향중 |
| 8 | | | | |
| 9 | | | | |
| 10 | | | | |
| 11 | | | | |
| 12 | | | | |
| 13 | | | | |
| 14 | | | | |
| 15 | | | | |
| 16 | | | | |
| 17 | | | | |
| 18 | | | | |
| 19 | | | | |
| 20 | | | | |



3. 참여동의서

보령1리 희망마을만들기 주민동의서

| 번호 | 성명 | 주소 | 전화번호 | 서명 |
|----|-------|-------------|---------------|----|
| 1 | 상 구 화 | 보령시 구포면 병천리 | P32-7021 | |
| 2 | 이 향 복 | 음성길 144 | P32-7072 | |
| 3 | 신 권 호 | 향교앞길 24 | P32-7120 | |
| 4 | 최 각 등 | " 84 | P32-7122 | |
| 5 | 최 병 주 | 음성길 139 | P32-7218 | |
| 6 | 김 배 식 | " 144 | P32-7073 | |
| 7 | 김 프 주 | " 19 | P32-7052 | |
| 8 | 김 배 화 | " 153 | P32-7102 | |
| 9 | 김 설 배 | " 171 | P32-7217 | |
| 10 | 김 종 배 | " 79-5 | P32-7004 | |
| 11 | 이 성 우 | " 142 | P32-7116 | |
| 12 | 홍 송 호 | " 64 | P32-7170 | |
| 13 | 김 연 의 | " 80 | P32-7047 | |
| 14 | 최 향 중 | " | P32-7268 | |
| 15 | 문 기 환 | " | P34-0323 | |
| 16 | 최 윤 중 | 김재로 84 | P32-7217 | |
| 17 | 이 호 | 음성길 57 | P34-1582 | |
| 18 | 김 종 인 | " 59 | P32-7050 | |
| 19 | 김 주 문 | " 77-12 | P32-7001 | |
| 20 | 김 종 근 | " 68 | 110-1131-7201 | |
| 21 | 이 완 주 | " 80-9 | P33-8621 | |
| 22 | 최 덕 원 | 김재로 57 | P33-7014 | |
| 23 | 최 경 미 | " 49 | P33-3323 | |
| 24 | 이 연 자 | 음성길 69-7 | P32-5230 | |
| 25 | 박 성 회 | " 191 | P34-0046 | |
| 26 | 박 용 문 | " 69-6 | P32-7049 | |
| 27 | 이 장 주 | 향교길 9 | P32-7126 | |
| 28 | 최 명 식 | 음성길 82 | P32-7034 | |
| 29 | 최 병 연 | 김재로 63 | P32-7129 | |
| 30 | 최 번 우 | 음성길 131-14 | P32-7018 | |
| 31 | 최 병 원 | 김재로 47 | 111-P254-3323 | |

4. 교육 및 간담회참여

- 보령시 살기좋은 희망마을 만들기 -
주민설명회 참석자(주민) 서명부

| 읍·면 | 리 | 성명 | 직위 | 서명 | 비고 |
|-----|-----|-----|-----|-----|----|
| 청산 | 성연 | 박성규 | 이장 | | |
| " | " | 조성현 | | | |
| 오천 | 신탄리 | 이강희 | 이장 | 이강희 | |
| 응천 | 노현리 | 김유집 | | 김유집 | |
| 상리 | 개화리 | 이리복 | 분리장 | | |
| 유촌 | 유촌리 | 이원찬 | | | |
| 상주 | 상주리 | 김일재 | | | |
| 황라 | 유현 | 김성욱 | | | |
| " | 리항3 | 조재현 | 이장 | | |
| " | 장산 | 채재현 | 이장 | | |
| 미산 | 유현 | 차재현 | | | |
| 창라 | 유현 | 이영우 | | | |
| 미산 | 유현 | 백승운 | | | |

- 보령시 살기좋은 희망마을 만들기 -
주민설명회 참석자(주민) 서명부

| 읍·면 | 리 | 성명 | 직위 | 서명 | 비고 |
|-----|-----|-----|------|----|----|
| 청산 | 성연 | 박익화 | | | |
| 황라 | 유현 | 이재현 | 이장 | | |
| " | " | 송재현 | | | |
| 유현 | 노현리 | 황관우 | | | |
| 유주 | 개화리 | 김은은 | 분리장 | | |
| 유현 | 신탄리 | 임현진 | | | |
| 황라 | 리항리 | 오덕소 | | | |
| 남은 | 유현 | 안근배 | | | |
| " | " | 남창호 | | | |
| 창라 | 리항리 | 한정복 | 리장 | | |
| 유현 | 유현리 | 이숙영 | 유현리장 | | |
| 미산 | 유현 | 김도현 | | | |
| 황라 | 유현 | 신재원 | | | |
| " | 나원리 | 신원균 | 이장 | | |

- 살기좋은 희망마을 만들기 마을발전계획 수립 관련 -
마을별 추진위원회 간담회 참석자 현황

- ☐ 위원회 명 : 보령1리 희망마을 만들기 추진위원회
☐ 일시/장소 : 2012. 7. 16(월) 13:00 / 보령1리 마을회관

| 연번 | 직위 | 성명 | 서명 | 비고 |
|----|-----|-----|----|----|
| 계 | | | | |
| 1 | 위원장 | 송근환 | | |
| 2 | 간사 | 최정원 | | |
| 3 | 위원 | 최정원 | | |
| 4 | | 김상현 | | |
| 5 | | 이성우 | | |
| 6 | | 서병래 | | |
| 7 | | 이완규 | | |
| 8 | | 김영의 | | |
| 9 | | 차영수 | | |
| 10 | | 최홍욱 | | |
| 11 | | 이항복 | | |
| 12 | | 김홍근 | | |

4. 교육 및 간담회참여(계속)

- 살기좋은 희망마을 만들기 -
마을별 간담회 방명록

| 구분 | 마음별 | 성명 | 주소 | 연락처 | 서명 | 비고 |
|----|-----|-----|------------|---------------|-----|----|
| 1 | 유혜서 | 이준경 | 부산연수원 1006 | 010-3911-0214 | 유혜서 | |
| 2 | " | 김철호 | 부산연수원 51 | 010-9454-2178 | 김철호 | |
| 3 | 노혜리 | 김홍기 | 유정초 노혜리 | 010-4821-7121 | 노혜리 | |
| 4 | " | 김관영 | " | 010-4488-2410 | 김관영 | |
| 5 | " | 김현경 | " | 010-8717-9344 | 김현경 | |
| 6 | 부성민 | 김희숙 | 이삭초 부성민 | 010-4323-2474 | 부성민 | |
| 7 | 유진희 | 전성영 | 전성영 신동원초 | 010-9442-2574 | 유진희 | |
| 8 | 유혜리 | 신민우 | 유혜리 유혜리초 | 010-2409-2118 | 유혜리 | |
| 9 | " | 김연진 | 유혜리 초 | 010-2409-2463 | 김연진 | |
| 10 | " | 신재호 | 유혜리 초 | 010-2420-7604 | 신재호 | |
| 11 | " | 이은음 | 유혜리 초 | 010-3005-1274 | 이은음 | |
| 12 | " | 이영숙 | 유혜리 초 | 010-2409-2358 | 이영숙 | |
| 13 | 유민리 | 안근재 | 유민리 초 | 010-4404-1719 | 유민리 | |
| 14 | 유진희 | 이성하 | 유진희 초 | 010-2400-6950 | 유진희 | |
| 15 | " | 김근환 | 유진희 초 | 010-7021-0000 | 김근환 | |

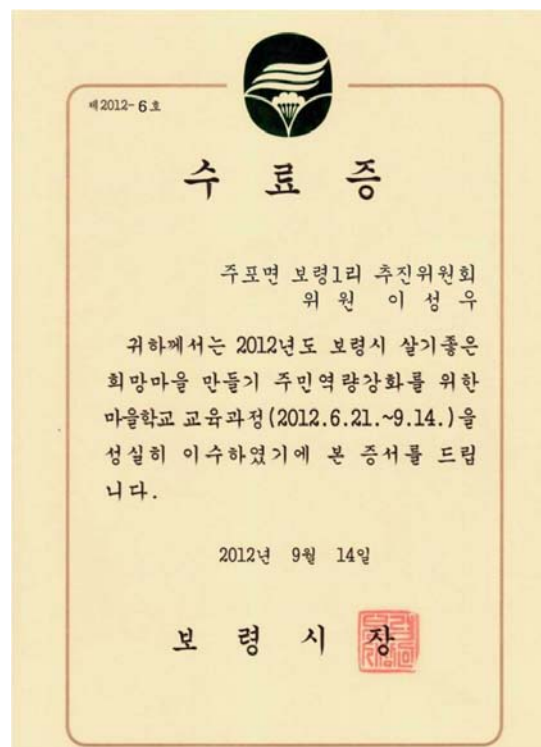
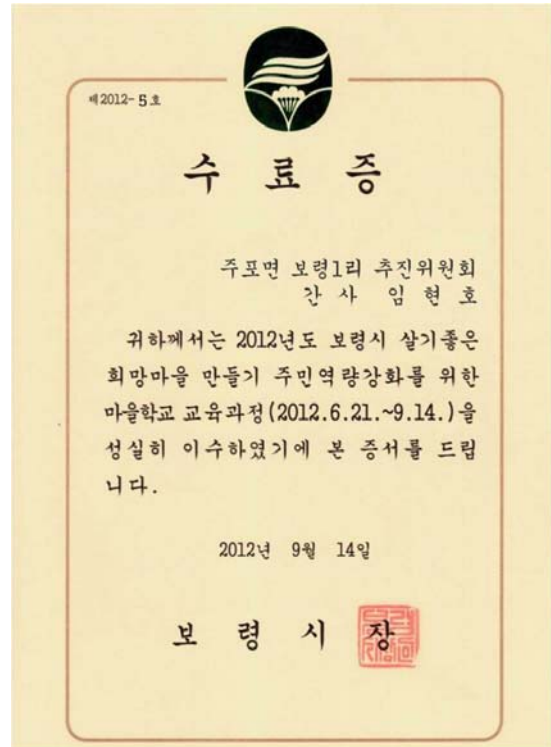
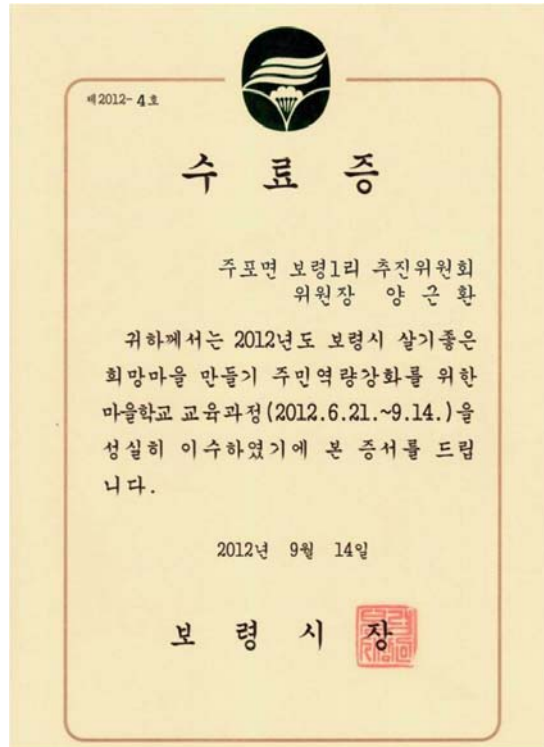
- 살기좋은 희망마을 만들기 -
마을별 간담회 방명록

[illegible]

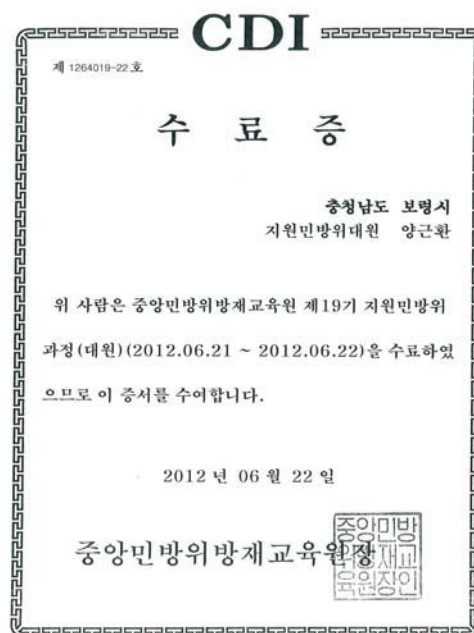
4. 교육 및 간담회참여(계속)



5. 마을학교 및 각종교육 수료증



5. 마을학교 및 각종교육 수료증(계속)



6. 주민간담회 주요내용

■ 일시 : 2012. 06. 13

■ 장소 : 주포면사무소, 보령1리 일대

■ 목적 : 보령1리 기초자원 조사, 자료수집

■ 대상 : 추진위원회, 마을주민

■ 주요내용

- 역사문화자원을 활용한 도시민 유치로 마을 소득 증대
- 진당산~성문 옛 장터 복원을 통한 방문객 유치
- 공가 및 빈방을 활용한 도시민 주말 유치
- 진당산에서 성문을 지나 오서산에 이르는 등산로 개발
- 야영장과 연계 또는 유림회관을 활용한 학생 예절, 한문교육 운영
- 소류지 주변 정비를 통한 정주연건 개선



보령1리 인터뷰

6. 주민간담회 주요내용(계속)

■ 일시 : 2012. 07. 16

■ 장소 : 주포면사무소, 보령1리 일대

■ 목적 : 원활한 연구수행 위한 사전심의(연구방향 설정, 과업내용 적절성 등)

■ 대상 : 추진위원회, 마을주민

■ 주요내용

- 고령화가 심각한 마을로 60세 미만인구는 3명임
- 성곽안 성터 복원을 통한 박물관 건립
- 국도 주변의 농지 중 절대농지로 묶여있는 곳이 많아 해결을 통해 상가, 노점등 농산물 판매시설 필요
- 관광객을 위한 쉼터를 조성하고 율향기 노래비를 세워 볼거리 제공
- 오래된 벚꽃나무, 성곽, 향교 등을 이용한 관광단지 조성
- 일부가구에서 정화시설이 부족해 공동 하수처리 시설이 필요함
- 마을 노인을 대상으로 한 문맹없는 마을 사업이 끝나가고 있음. 이에 이어서 컴퓨터 교육을 통한 마을주민 역량 강화가 필요함
- 마을에 등산로는 잘 정비되어있으나 주차장이 부족하여 관광객의 방문이 줄어들고 있음. 이에 국유지를 이용한 등산로 주변 주차시설 건설이 필요함



주포면 보령1리 인터뷰

6. 주민간담회 주요내용(계속)

■ 일시 : 2012. 10. 4

■ 장소 : 주포면사무소

■ 목적

- 마을별 진행현황(회의실적, 운영실적, 주민참여 및 동의 등) 최종점검
- 발전계획서(초안)협의

■ 대상 : 추진위원장 및 총무, 간사

■ 주요내용

- 주민동의 현황 및 진행상황 발표
- 연구진과 마을간 발전계획서 내용 협의



추진위원 간담회

주교면 송학3리

| | |
|---------------------------|-----|
| 제1장 마을 현황분석 및 계획과제 | 197 |
| 제1절 일반현황 | 199 |
| 1. 연혁 | 199 |
| 2. 위치 | 200 |
| 제2절 인문사회현황 | 202 |
| 1. 인구 및 가구수 | 202 |
| 2. 연령별 인구구성 | 202 |
| 3. 지목별 토지이용현황 | 203 |
| 4. 농업진흥지역현황 | 204 |
| 제3절 농업현황 | 206 |
| 1. 주요 작목현황 | 206 |
| 2. 경제조직현황 | 206 |
| 제4절 의료·문화·관광자원현황 | 207 |
| 1. 역사문화 현황 | 207 |
| 2. 관광지 현황 | 208 |
| 3. 의료시설 현황 | 209 |
| 4. 기타자원 현황 | 210 |
| 제5절 SWOT분석 및 계획과제 | 211 |
| 1. SWOT분석 | 211 |
| 2. 계획과제 | 212 |
| 제2장 기본구상 | 213 |
| 제1절 비전 및 목표 | 215 |
| 1. 비전 | 215 |
| 2. 목표 | 215 |
| 제2절 발전방향 및 도출사업 | 216 |
| 1. 발전방향 | 216 |
| 2. 도출사업 | 217 |

| | |
|--------------------|-----|
| 제3장 세부 사업계획 | 219 |
| 제1절 기초생활기반부문 | 221 |
| 1. 하수관로 및 공동화장실 조성 | 221 |
| 제2절 소득기반부문 | 222 |
| 1. 바지락 가공시설 설치 | 222 |
| 2. 버섯 재배단지 조성 | 224 |
| 3. ‘쏙’ 퇴치 | 226 |
| 4. 공유수면 매립 | 228 |
| 제3절 지역역량강화부문 | 230 |
| 1. 태극기 보급 | 230 |
| 2. 어촌 송학3리 마을 사진촬영 | 231 |
| 부록 | 232 |

제1장

마을현황분석 및 계획과제

제1절 일반 현황

1. 연 혁

- 백제 때는 신촌현, 신라 때는 신읍현에 속했으며 고려 때는 보령현에 속했었고, 조선 때에도 보령현에 속했으며 조선말엽엔 보령군 주포면의 지역인데 1914년 행정구역 개혁 때 송도리·대동·산고내를 병합하여 송학리라 하였음
- 1914년 궁언리·거어리·대동·명계리·산천리의 각 일부를 병합하여 주교리가 되었다가 1971년에 주교리와 은포리 등 6개 리를 병합하여 주포면 주교출장소가 설치되었고, 1989년에는 주포면 주교 출장소가 보령군 주교면이 되었음
- 1995년 1월 1일 법률 제4774호로 대천시와 보령군이 통합하여, 보령시 주교면 송학리로 변경됨

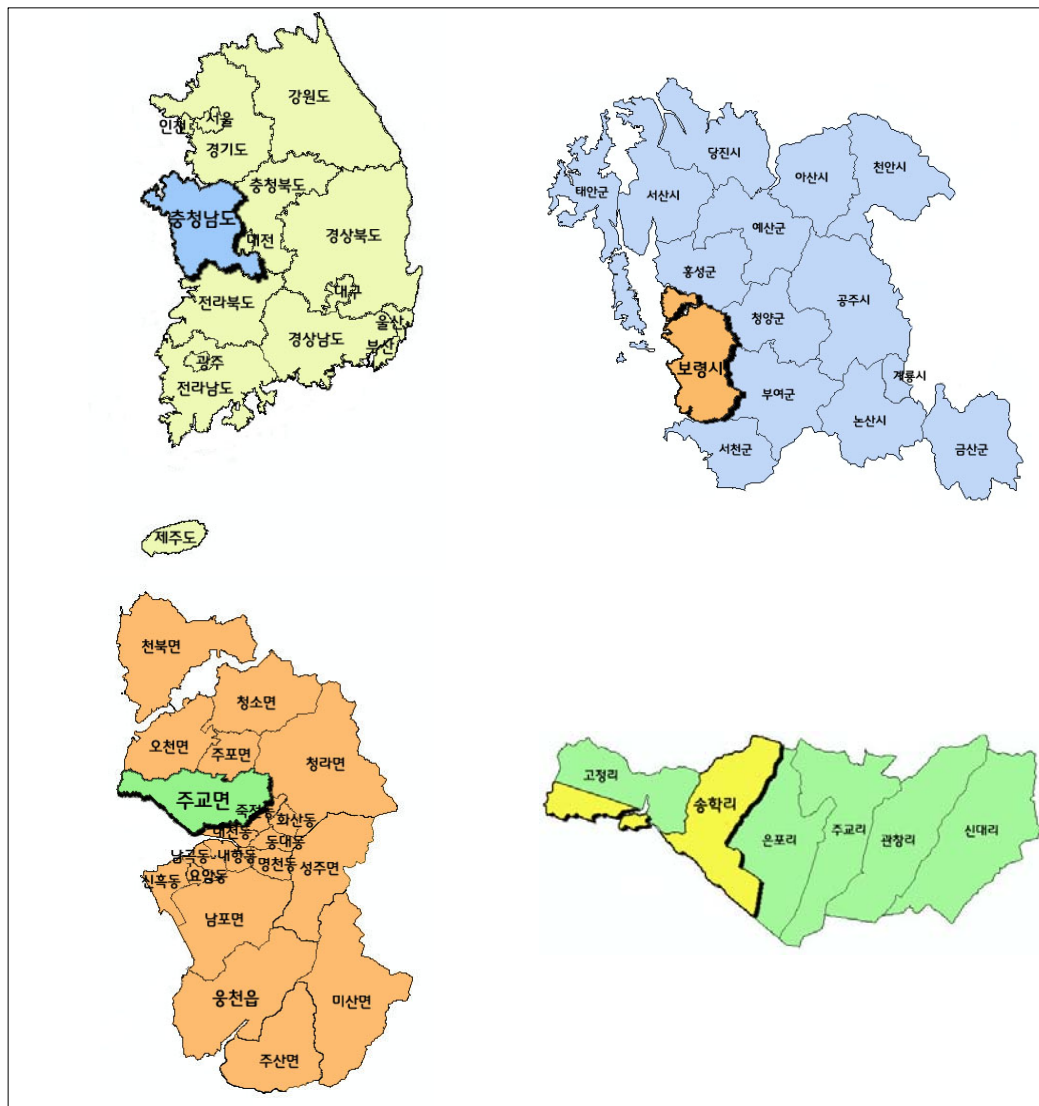
[표 2-4-1] 주교면 연혁

| | |
|-------------|----------------|
| 백제시대 | 신촌현 |
| 신라시대 | 신읍현 |
| 조선시대 | 보령현 |
| 1914 | 행정구역개편 보령군 주포면 |
| 1974. 4. 16 | 주포면 주교출장소 |
| 189. 4. 1 | 보령군 주교면 승격 |
| 1995. 1. 1 | 보령시 주교면 |

자료 : 주교면 홈페이지

2. 위 치

- 주교면은 보령시의 중앙 상부에 위치하고 있으며, 동쪽은 청라면, 서쪽은 서해 바다에 접하고 있고, 남쪽은 보령시의 도시지역인 대천동과 면해있고, 북쪽은 오천면 · 주포면과 경계를 접하고 있음
- 『여지도서』에는 보령현의 서쪽이라 하여 서주포면으로 기록되어 있으며, "관문으로부터 서쪽 5리에 위치한다."고 기록하고 있음
- 『대동지지』에 따르면 "주포면은 현의 남쪽으로 끝이 10리이다"라고 기록되어 있으며 『1872년지방지도』, 『비변사인방안지도』 등에 주포면과 주교가 기록되어 있으며, 보령의 남서쪽에 위치함



[그림 2-4-1] 송학3리의 위치

■ 주교면의 면적 36.36㎢, 법정리 6개, 행정리 20개

- 주교면의 면적은 36.36㎢로 보령시 569.01㎢의 6.39%를 차지하고 있음
- 주교면은 법정리 6개, 행정리 20개, 자연마을은 54개로 구성되어 있음

[표 2-4-2] 주교면 면적

(단위 : ㎢)

| 총계 | 경지 | | | 임야 | 기타 |
|-------|-------|------|------|-------|------|
| | 계 | 전 | 답 | | |
| 36.36 | 12.73 | 3.47 | 9.26 | 15.07 | 8.56 |

자료 : 보령시, 보령시통계연보, 2011

[표 2-4-3] 행정구역 현황

(단위 : ㎢, 개)

| 구분 | 면적 | 법정리 | 행정리 | 자연마을 | 비 고 |
|-----|--------|-----|-----|------|-----|
| 보령시 | 569.01 | 101 | 235 | 525 | |
| 주교면 | 36.36 | 6 | 20 | 54 | |

자료 : 보령시, 보령시통계연보, 2011

제2절 인문사회 현황

1. 인구 및 가구수

■ 주교면 가구당 인구수 약 2.4명, 송학3리 가구당 인구수 약 2.2명

- 주교면 2,399세대, 전체 인구 5,734명으로 가구당 인구수는 약 2.4명으로 나타났다. 송학3리 101세대, 전체인구 218명의 가구당 인구수는 약 2.2명으로 주교면보다 적게 나왔다

[표 2-4-4] 인구 및 가구수

(단위 : 가구, 명)

| 구분 | 세대수 | 인 구 | | |
|------|--------|---------|---------------|---------------|
| | | 총인구수 | 남자 | 여자 |
| 보령시 | 45,299 | 107,346 | 54,188(50.5%) | 53,158(49.5%) |
| 주교면 | 2,399 | 5,766 | 3,054(53.0%) | 2,712(47.0%) |
| 송학3리 | 91 | 216 | 110(50.9%) | 106(49.1%) |

자료 : 보령시, 보령시통계연보, 2011

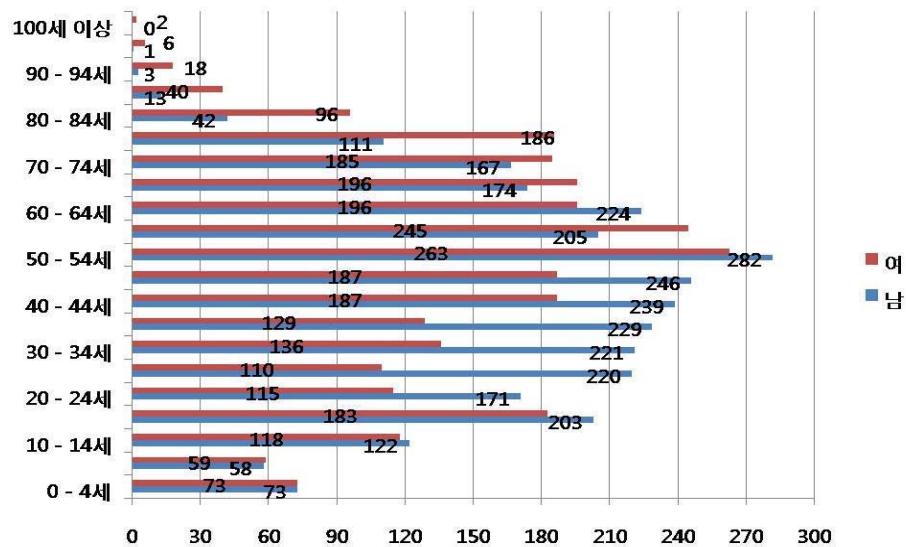
2. 연령별 인구구성

■ 15세~64세의 중장년층 인구가 157명으로 72.02% 점유

- 송학3리의 연령별 인구는 0~14세 11명(5.05%), 15~64세 157명(72.02%), 65세 이상 50명(22.94%)으로 구성되어 있으며, 15세~64세의 중장년층 인구가 157명으로 송학3리 인구의 72.02% 이상을 점유

■ 65세 이상 인구 22.94%로 초고령사회 진입

- 송학3리의 연령별 인구구조를 통하여 65세 이상 인구가 22.94%로 유엔이 정한 초고령사회 기준 20%를 초과하여 송학 3리가 초고령사회에 진입하고 있음을 알 수 있음



자료 : 보령시, 보령시 통계연보, 2011

[그림 2-4-2] 주교면 성별-연령별 인구구조

[표 2-4-5] 연령별 인구구조

(단위 : 명, %)

| 구분 | 계 | 연령별 인구구조 | | |
|------|---------|----------------|----------------|----------------|
| | | 0~14세 | 15~64세 | 65세 이상 |
| 보령시 | 107,346 | 15,260(14.22%) | 72,732(64.75%) | 19,354(18.03%) |
| 주교면 | 5,766 | 1,207(20.9%) | 3,896(67.6%) | 663(11.5%) |
| 송학3리 | 218 | 11(5.0%) | 157(72.0%) | 50(22.9%) |

주 : 송학3리 연령별 인구구조는 주교면 내부자료를 사용하여 통계연보와 상이함.

자료 : 보령시, 보령시 통계연보, 2011

3. 지목별 토지이용현황

■ 임야 41.43%로 주교면의 대부분을 차지

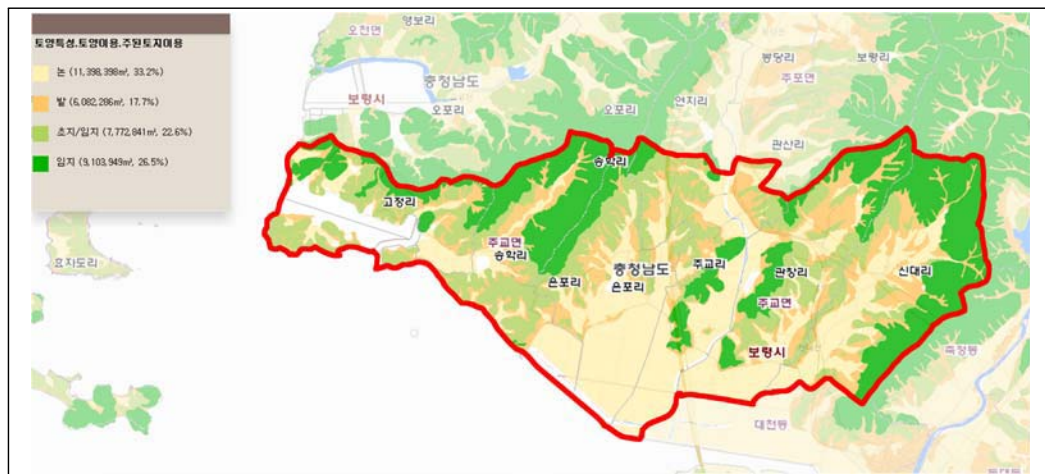
- 주교면 토지이용 현황이 41.43%가 임야, 25.47%가 답, 22.28%가 기타, 9.55%가 전, 1.01%가 목장용지 순으로 나타났음

[표 2-4-6] 주교면 토지 지목별 현황

(단위: 천 m²)

| 총면적 | 농업적 이용 | | | | 임야 | 기타 |
|------------------|------------------|-------------------|---------------|----------------|--------------------|-------------------|
| | 전 | 답 | 과수원 | 목장용지 | | |
| 36,362 (100%) | 3,471 (9.55%) | 9,262 (25.47%) | 93 (0.26%) | 368 (1.01%) | 15,066 (41.43%) | 8,102 (22.28%) |

자료 : 보령시, 보령시통계연보, 2011



자료 : 농촌진흥청 국립농업과학원, 농촌어메니티시스템

[그림 2-4-3] 토지이용현황도

4. 농업진흥지역 현황

■ 주교면의 농업진흥구역 968.0ha, 농업보호구역 58.5ha

- 주교면의 농업진흥구역은 968.0ha로 보령시의 9.93%를 차지하고, 농업보호구역은 58.5ha로 보령시의 5.92%를 차지하고 있는 것으로 조사됨

[표 2-4-7] 농업진흥지역 현황

(단위: ha)

| 구 분 | 계 | 농업진흥구역 | 농업보호구역 |
|-----|--------------------|------------------|-----------------|
| 보령시 | 10,735 | 9,746.8 | 988.2 |
| 주교면 | 1,026.5 (9.56%) | 968.0 (9.93%) | 58.5 (5.92%) |

자료 : 보령시, 보령시통계연보, 2011



자료 : 농촌진흥청 국립농업과학원, 농촌어메니티시스템

[그림 2-4-4] 농업진흥지역 현황

제3절 농업 현황

1. 주요 작목현황

■ 주요작목은 벼, 조미김

- 대천간척사업으로 인하여 넓은 농경지를 확보하여 마을의 쌀 생산이 많음
- 해안과 접한 곳으로 일부 김 양식을 비롯한 수산물 생산이 많음

[표 2-4-8] 주요 작목 현황

(단위 : 톤)

| 품명 | 수확량 | 영농조직 (참여농가 수) | 유통경로 |
|-----|-----|------------------|--------|
| 벼 | 30 | - | 인터넷 판매 |
| 조미김 | 200 | - | 인터넷 판매 |

자료: 보령시, 주교면 내부자료

2. 경제조직현황

■ 송학3리는 1개의 경제조직을 보유

- 송학3리에는 김 양식 관련 조직인 보령수산물맛김이 있으며, 이 조직은 보령에서 생산되는 김을 전문으로 하는 기업으로 홈페이지를 통하여 제품을 판매하고 있음

[표 2-4-9] 경제조직현황

(단위 : 명)

| 조직명 | 설립연도 | 구성인원 | 주요 활동 |
|---------|------|------|---------|
| 보령수산물맛김 | 2005 | 10 | 생산 및 판매 |

자료: 2011년도 보령시 농어촌마을 자원조사표

2. 관광지 현황

■ 이지함 선생 묘소

- 조선중기의 학자 이지함선생은 조선 중기의 학자로, 토정이라는 호는 그가 마포 나루에 ‘토정’이라는 흙집을 짓고 가난한 사람들과 같이 살았기에 붙여지게 되었음
- 선생은 당시 조선의 사농공상에 의한 농본주의 경제정책에 반론을 제기하고, 농업과 상업의 상호 보충관계를 강조하고 또 광산개발과 해외무역을 주장하는 등 그 시대에 보기 드문 애민사상과 경제적이고 진보적인 사상을 갖고 있던 정치가였음
- 이러한 이지함 선생의 묘는 1992년 문화재자료로 지정되어 보존되고 있음



자료 : 보령시, 보령시홈페이지

[그림 2-4-6] 이지함 선생 묘소

■ 갯바위 낚시의 명소 송도

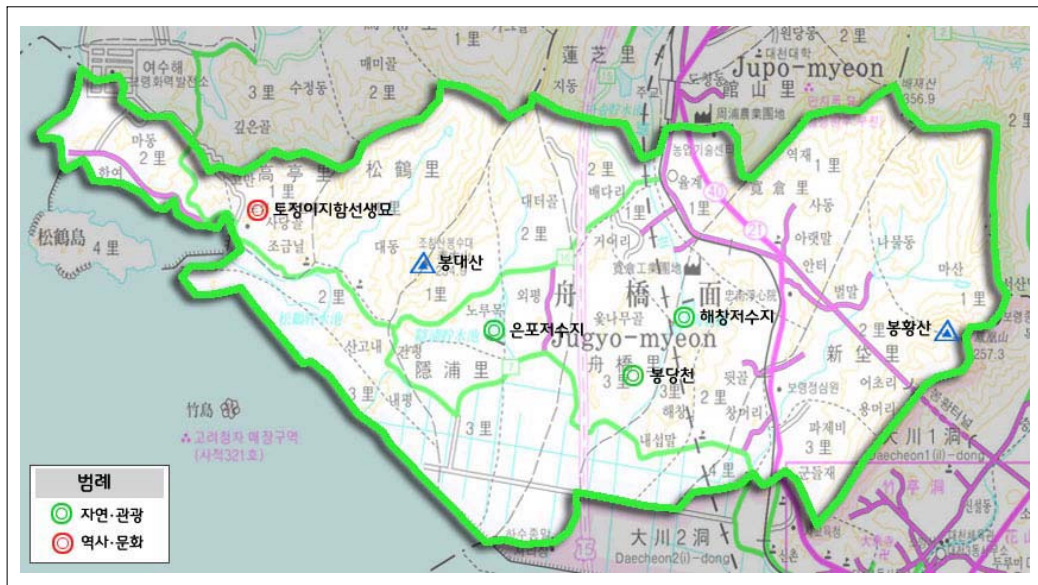
- 주교면에 딸린 섬 송도는 소나무가 많아 송학도라고도 하며 갯바위 낚시로 유명함
- 방파제로 육지와 연결되어 있으며, 대체로 평탄한 지형을 이루고 있음
- 인근 바다는 문화재보호구역인 죽도앞바다 고려청자 매장해역으로 지정되어 있음

■ 한적한 산책코스 대천방조제

- 보령시 대천동에서 주교면 송학3리 잇는 대천 방조제 입구에서 세월교까지 조성된 조깅로는 탄력성과 투수성이 뛰어난 탄성복층 포장재를 사용하여 웰빙 조깅코스로 각광받고 있으며, 대천방조제 조깅로 걷기대회가 개최되고 있음

■ 송학리 속의 명소 송학저수지

- 송학 초등학교 앞에 위치한 송학저수지는 3.97ha의 크기이며, 2면이 제방으로 이루어져 있어 수면전역에 갈대, 연, 말풀이 발달해 있음
- 갈대, 부들 뗏장 연수초가 발달해 있어 붕어를 비롯한 어자원이 풍부하여 은포저수지와 함께 낚시 장소로 잘 알려져 있음



자료: 보령시, 보령시 기초생활권 발전계획, 2010

[그림 2-4-7] 관광자원 현황

3. 의료시설 현황

■ 주교면 내 의원 1개소, 보건지소 1개소 보유

- 주교면 내에는 1993년에 설립된 의원 1개소와 주교보건지소 1개소 보유

[표 2-4-11] 의료기관 현황

(단위 : 개소)

| 구분 | 의원 | | 요양병원 | 보건지소 | 보건진료소 |
|-----|-----|-----|------|------|-------|
| | 병원수 | 병상수 | | | |
| 주교면 | 1 | 12 | - | 1 | - |

자료 : 보령시, 보령시통계연보, 2011

4. 기타자원 현황

■ 교통의 요충지 역할

- 주교면은 국도, 장항선 철도, 서해안고속도로가 통과하여 보령시 교통의 요충지로 산업발달이 활발하게 이루어지고 있으며, 앞으로의 발전가능성이 높음

■ 해안과 인접한 생태계 보고

- 해안과 인접하고 있어 넓은 갯벌을 보유하고 있어 다양한 갯벌생물들은 학생들의 체험학습장이 되고 있음

[표 2-4-12] 송학3리 자원 현황

| 대분류 | 중분류 | 자원명 |
|------|-------|--|
| 환경자원 | 수자원 | 송학저수지, 해창저수지, 은포저수지, 봉담천 |
| | 동물자원 | 붕어, 뱀꾸기, 다람쥐, 꿩 |
| 사회자원 | 특산자원 | 쌀 |
| | 전통자원 | 김종진 송덕비, 마을유래비 |
| 문화자원 | 경관자원 | 주거지경관, 농업경관, 산림경관, 해안경관 |
| 공통자원 | 시설물자원 | 마을회관, 경로당, 마을쉼터, 송학초등학교, 송학초등학교 병설유치원, 생생꿈마을, 공동주차장, 주교어촌사랑 정보방, 마을공동창고, 선착장 |
| | 공동체자원 | 영농회, 마을안내석, 학생수련관 |

자료 : 2010 농촌어메니티 종합기반기술 구축사업 농촌어메니티 자원조사서

제5절 SWOT분석 및 계획과제

1. SWOT분석

1) 강점요인(Strength)

- 해안도로 인접으로 편리한 교통여건 및 접근성
- 발전소 주변지역 지원사업으로 마을기금 보유
- 풍부한 어족자원이 있는 넓은 공동어장 보유
- 일출, 일몰을 한곳에서 볼 수 있는 관광자원 보유

2) 약점요인(Weakness)

- 마을 공동어장 황폐화 주범인 ‘쏙’ 피해 증가
- 공동화장실, 하수처리시설 부재 등 기본 생활환경 취약
- 어업인 단체의 수산물 처리 및 가공시설 운영경험 미약

3) 기회요인(Opportunity)

- 가공공장 건립으로 유통마진을 줄여 농어가 소득증대 효과
- 보령시내 관광객 수요의 증가에 따른 마을 방문객 연계 가능성

4) 위협요인(Threat)

- 농수산물 시장개방에 따른 국내산 농수산물 가격 하락 우려
- 주변 발전소 온수 배출로 어족자원 감소 우려

2. 계획과제

1) SO전략

- 수려한 자연자원을 활용한 관광객의 방문 유도

2) ST전략

- 시장개방에 대응해 대표품목의 고품질화를 통한 수출전략 수립

3) WO전략

- 수산물 공동 브랜드화를 통한 마케팅효과 극대화 도모

4) WT전략

- 어가의 조직화, 규모화를 통한 통합적 마케팅 시스템 구축

제2장

기본구상

제1절 비전 및 목표

1. 비전

서해 갯벌생태가 살아숨쉬고 갯내음이 물씬 풍기는
풍요로운 송학3리 마을 가꾸기

- 후손세대에게 청정 갯벌생태지역을 이어줄 수 있도록 아름다운 마을환경 조성
- 송학3리 주민이 풍요로운 생활을 누릴 수 있도록 소득증대를 위한 기반 구축

2. 목표

- 바지락 생산1번지로서 갯벌생태 환경자원과 수산자원 보호지로서 선도적 기능
- 지속가능한 생태환경조성으로 송학3리 마을주민의 어가소득 안정화 기반 구축
- 서해에 위치한 관계로 갯벌을 이용한 특색있는 어촌 체험마을 조성

제2절 발전방향 및 도출사업

1. 발전방향

■ 바지락 생산1번지로서 갯벌생태 환경자원과 수산자원 보호지로서 선도적 기능

- 이상기후와 과다채취·수확으로 해양생태 이상신호
- 갯벌생태 환경을 복원하기 위한 해적생물 퇴치를 친환경적 방법으로 추진
- 송학3리 마을주민 스스로 갯벌환경 복원운동 및 캠페인 전개

■ 지속가능한 생태환경조성으로 송학3리 마을주민의 어가소득 안정화 기반 구축

- 생태환경 복원 후 안정적인 소득기반 구축을 위한 본격적인 시도와 노력
- 주요 자원인 바지락을 통한 고부가가치 창출(1,2차 가공) 기회 선점
- 소비자와 직거래 활동을 위한 기본적인 교류 공간조성 사업 필요
- 부지확보를 위하여 1차적으로 송학3리 마을주민 전체 공동출자하여 확보, 2차적으로 공유수면 매립과 같은 과감한 시도할 계획

■ 서해에 위치한 관계로 갯벌을 이용한 특색있는 어촌체험마을 조성

- 보령, 태안, 서천 등 서해를 낀 마을이 대다수인 관계로 차별성 확보 관건
- 송학3리 어촌 체험마을 부각시키기 위한 노력으로 어촌 마을의 시시각각 일출과 일몰 모습을 촬영, 영구적인 기록으로 남기는 공동의 작업으로 시작
- 마을내 역사 기록관으로 발전하여 송학3리를 방문했던 사람들, 그리고 거기에 살고 있는 마을주민의 가슴 속에 추억을 새길 수 있는 다양한 사업 전개

2. 도출사업

1) 기초생활개선부문

[표 2-4-13] 기초생활개선부문 대상사업

| 사업명 | 사업내용 |
|-----------------|--|
| 하수관로 및 공동화장실 조성 | 장마철 범람이 잦은 하수관로 정비 마을일원 관광객이용이 가능한 공동화장실 설치 |

2) 소득기반부문

[표 2-4-14] 소득기반부문 대상사업

| 사업명 | 사업내용 |
|-------------|-------------------------|
| 바지락 가공시설 설치 | 공동어장에서 수확한 바지락 가공시설 건설 |
| 버섯 재배단지 조성 | 폐탄광자원활용한 공동 버섯재배단지 조성 |
| ‘썩’ 퇴치 | 공동어장 황폐화 주범 ‘썩’ 퇴치사업 |
| 공유수면 매립 | 공유수면 매립을 통한 농수산물 판매장 설치 |

3) 지역역량강화부문

[표 2-4-15] 지역역량강화부문 대상사업

| 사업명 | 사업내용 |
|------------------|--------------------------------|
| 태극기 보급사업 | 태극기 보급으로 인한 애국심 고취 |
| 어촌 송학3리마을 포토존 조성 | 미사용 군초소 이용, 관광객 대상 일출, 일몰 사진촬영 |

제3장

세부 사업계획

제1절 기초생활개선부문

1. 하수관로 및 공동화장실 조성

1) 배경 및 목적

■ 하수관로의 노후화로 인한 잦은 하수범람

- 송학3리에는 현재 구도로와 신도로 간에 하수관이 매설되어 있으나, 도로의 노후화 및 관리부실로 장마철마다 범람되는 위험이 되고 있음

■ 관광객을 위한 공중화장실 부족

- 대천해수욕장 - 천북 - 태안 등을 방문하는 수많은 관광객들이 송학3리를 거쳐 가고 있지만, 이들 관광객들이 쉬어 갈만한 쉼터나 공중화장실이 부재한 실정

2) 사업내용

■ 하수관로 정비

- 마을을 지나고 있는 하수관로를 정비하여 장마철·폭우시 하수역류 등의 재해 예방

■ 공중화장실 설치

- 주요 간선도로변 및 관광지를 중심으로 공중화장실을 설치하고, 주민이 협력하여 청소 및 관리 추진



[그림 2-4-8] 공중화장실 조성 사례

3) 기대효과

■ 재해방지 및 지역이미지 제고

- 하수관로 정비를 통하여 발생할 수 있는 하수역류 등의 재해를 미연에 예방
- 지역을 방문하는 관광객을 유인하고, 지역에 대한 긍정적인 이미지 제고

제2절 소득기반부문

1. 바지락 가공시설 설치

1) 배경 및 목적

■ 2012년 보령시는 명품바지락단지 조성사업자로 선정되어 바지락산업 활성화

- 700ha, 694백만원을 투자할 예정이며, 구체적인 사업으로는 종패발생장, 성육장 조성, 우량종패살포, 어장환경 개선 등 진행 예정

■ 바지락 생산기반 보유

- 150여명 가량 주민들이 농업, 바지락 채취 등을 통해 생계유지하는 실정
- 바지락 양식장 보유(주교어촌계 공동양식어장)하고 있고 공동채취하고 있음

■ 마을의 주요자원을 이용하여 주민들이 공동으로 참여할 수 있는 사업발굴

- 주요자원인 바지락을 이용하여 단순 채취와 수집 상인에게 판매하는 관행탈피
- 전 주민 공동으로 참여하여 일자리 창출, 경제성 효과도 발생하는 사업 발굴
- 마을청년회의 애경사 행사 협조, 부녀회의 열성적인 도움, 노인회의 우애적인 활동으로 본 사업과 같은 공동사업은 성사될 것으로 보임

■ 인근에 중부화력발전소의 온배수 배출로 인해 바지락 양식장에 악영향 초래

- 온수배출로 양식장의 막중한 피해가 발생하고 있고 주민의 마음속에 보상의 명과 피해의식이 잠재적으로 존재하는 암울한 상황



[그림 2-4-9] 바지락 채취 및 가공 사례

2) 사업내용

■ 사업기간 : 전체적으로 1~년 소요예상, 시설설치기간은 3~5개월로 예상

■ 바지락 성패공급 및 공동구매사업

■ 바지락 1,2차 가공시설 도입

- 시설부지 : 현재 2동의 농기구 보관창고 활용
- 가공범위 : 1차 단순가공(껍질벗기기, 세척, 포장, 절단, 추출), 2차 가공(젓갈, 통조림 등)
- 가공상품 : 봉지 바지락, 바지락살, 바지락젓갈 등
- 소요예산 : 약 5억원(보조금 4억원, 자부담 1억원 확보 예정)

■ 안정적인 판매망 발굴

- 생산과 판매의 일치를 위해 계획적인 생산유도, 소비처와 판매물량 교섭 등

■ 추진전략과 방법

- 단기 : 패류 1차 가공단계를 통해 수산물 부가가치화
- 중장기 : 어류, 갑각류 등으로 확대
- 향후 관내 권역별 산지 유통·저장·가공 시설과 연계



[그림 2-4-10] 바지락 1차가공품(한살림 봉지바지락살, 좌) 및 바지락 가공공장 예정지(우)

3) 기대효과

■ 바지락가공을 통한 부가가치 창출

- 마을내 유희인력을 활용하여 일자리 창출, 지역경제 활성화 효과
- 마을주민간 화합을 다질 수 있는 계기마련

2. 버섯 재배단지 조성

1) 배경 및 목적

- 송학3리는 반농반어 구조인 농어촌마을, 갯벌을 통한 어업소득이 주 소득원 임
 - 최근 갯벌어장 황폐화로 인해 어민들 소득 급감, 지역경제에 악영향
- 어업소득 급감으로 농업분야에서 새로운 소득작물 발굴 시급
 - 보령시가 버섯산지인 만큼 관련 기술을 전승받아 송학3리에서도 시행코자 함

2) 사업내용

- 버섯종류의 선택과 재배희망 농가 선정
 - 표고버섯, 양송이버섯, 느타리버섯, 팽이버섯 등 다양한 종류
 - 다양한 종류만큼 관련 재배기술, 생육환경, 유통 및 판매방식도 상이
- 희망농가를 중심으로 버섯재배단지 조성
 - 버섯작목반 결성, 조직하여 단지조성에 협약
 - 재배사 단지 확보, 공동출자 등
- 단계별 기술 및 교육사업 진행
 - 양질의 배지생산, 발효공정시설 조성, 기능성 버섯재배 방법, 기타 재배사 관리 방법, 재배사 환경조성 등 교육사업을 통해 기술전파, 확산
- 송학3리 버섯공동사업 전개
 - 생산단계 기술관리부터 최종 판매단계, 정산단계까지 공동대응, 공동사업실시



[그림 2-4-11] 느타리버섯 재배(익산 여산면)



[그림 2-4-12] 표고버섯 작목반(진안군)

3) 기대효과

- 어촌마을에 새로운 소득 작물로 부상, 주민소득 향상 기대
- 주민들의 소득향상으로 마을경제 및 지역경제 활성화 도모
- 소득향상을 통해 궁극적으로 삶의 질 개선 효과

3. ‘쏭1)’ 퇴치

1) 배경 및 목적

■ 최근 서해 바지락 갯벌에 해적생물 쏭으로 인해 어장황폐화, 생태계 파괴 예고

- 전문가들은 온난화 등 기후변화, 시화방조제 및 새만금 간척사업 등으로 서해안 지역에서 큰 환경변화 일어나면서 조류나 유숙이 변해 갯벌 토질 변질한 것으로 추측
- 어촌계장들은 쏭의 대량 증식 원인으로 △기후변화에 의한 서식생물의 변화(30.5%) △연안의 유숙 감소(간척사업으로 빚어진)에 의한 개흙의 축적(27.2%) △쏭을 잡아먹는 연안 어류의 감소(22.9% · 이상 중복응답) 등으로 추측(국립수산과학원 갯벌연구소 설문조사 결과, 2012)



[그림 2-4-13] 쏭

■ 쏭 습격으로 주교면 어촌계 주요 소득원인 바지락생산 급감, 지역경제 적신호

- 전국 최대의 바지락 생산지였던 주교면은 국내 종패 공급량의 25~30% 차지
- 충남 전체적으로 쏭 때문에 바지락 생산량이 절반 이상 감소했다는 응답을 한 피해 어촌계는 바지락 양식을 하는 71곳 중 41곳(57.7%), 이 중 15곳은 생산량이 90% 이상 급감한 것으로 조사(상동)
- 주교면에 쏭이 출몰하면서 바지락 생산량 급감(2009년 1,734톤, 26억원→2010년 934톤, 21억), 2011년 88톤 채취, 계원 600여가구 총 매출규모는 2억7천만원, 가구당 평균 45만원 소득

■ 바지락 생산급감과 어업인 소득감소 불러일으켜 어촌사회문제로 대두될 만큼 심각, 이를 타개할 극복방안 모색 시급

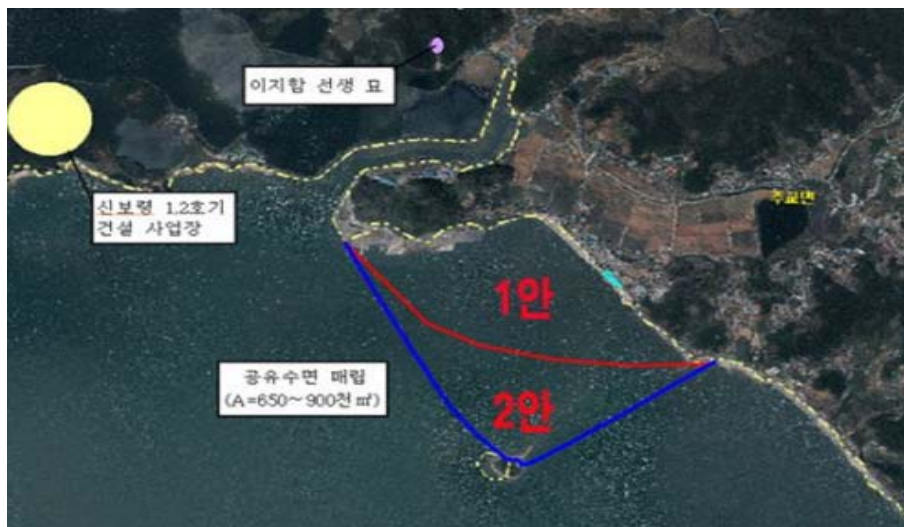
■ 전체적인 방향은 해양생태계를 파괴하지 않은 친환경적인 방식으로 전개필요

1) 쏭은 우리나라 남해와 서해에 분포한다. 갑각상 십각목에 속하고, 생김새는 가재와 새우의 중간 정도다. 집게 다리는 좌우크기와 모양이 같은데 가재에 비해서는 매우 작다. 쏭은 배에 붙은 다리를 이용해 수류를 일으킨 다음 해수에 섞여 있는 플랑크톤이나 유기물을 입 주변의 털 다발로 걸러 먹는다. 알을 낳는 시기는 5월 초부터 6월 중순까지. 보통 0.5~1m깊이로 ‘Y’자 또는 ‘U’자형 구멍을 뚫고 산다. 전세계적으로 약 100여개종 분포

4. 공유수면 매립

1) 배경 및 목적

- 마을주민의 생각으로는 공유수면 근처도로에 차량이동이 매우 많아 공유수면 매립을 통한 소득원 창출 염원이 높음
- 반면 최근에 중부발전·보령시, 준설토 이용해 대섬 인근 갯벌 매립계획으로 주민반발 심각한 상태(2012.08)
 - 송학리에 신 보령화력 1, 2호기를 짓고 있는 중부발전이 항로 준설로 나오는 흙을 이용, 송학리 대섬 공유수면 갯벌을 묻고 이를 보령시에 기부체납 의사표현
 - 보령시는 기부체납 받은 땅에 산업단지 등을 만들어 지역민들의 일자리창출을 통한 고용증대 효과와 발전소 주변지역 주민들의 활용공간을 제공해 주민소득 증대로 이어지게 할 계획



[그림 2-4-15] 중부발전과 보령시의 주교면 송학리 대섬 인근 갯벌 매립계획 지도

2) 사업내용

- 공유수면매립을 위한 매립토 확보
 - 마을 내에 위치한 산을 취토장으로 활용
- 매립공간을 수산물 판매장 조성
 - 일반적인 판매장이 아닌 송학3리 특색과 개성을 살린 판매장 건립

- 판매장 내에 판매하는 물건은 1차적으로 주교산, 2차적으로 보령산으로 함

■ 공동어장 조성하여 체험장 운영

- 조개채취 및 머드체험프로그램 개발을 통해 체험장 운영

■ 관련법 검토 필요

3) 기대효과

■ 농수산물 판매장 확보로 마을주민 소득 향상

■ 마을관광객 증대로 마을경제 및 지역경제 활성화 기대



[그림 2-4-16] 공유수면 매립 예정지(좌) 및 취토장 예정지(우)

제3절 지역역량강화부문

1. 태극기 보급

1) 배경 및 목적

- 세계화 시대가 도래함에 따라 나라사랑 개념의 패러다임 변화
- 국경일에 국기게양을 하지 않는 현실을 송학3리부터 개선

2) 사업내용

- 태극기 꽃이대 설치 및 태극기 무료 배포사업(주택, 자동차 등)
- 다문화가정 중심으로 태극기 보급 및 방법 홍보
- 태극기의 국가적 상징성, 의미, 게양방법 등에 대한 기초 숙지과정(교육)
- 국경일에 직접 국기를 달수 있도록 사전 홍보 및 달아주기 사업
 - 기존 사례에서 보듯이, 태극기를 전달하는 소극적인 방식으로 호응유도 한계
 - 국경일에 직접 국기를 달아주는 봉사활동 전개



[그림 2-4-17] 음성군 금왕읍의 태극기 보급사업 사례

3) 기대효과

- 국가의 소중함을 마을차원에서 인식 확산하여 애국심 고취
- 국기를 게양함으로 마을이미지 변신(나라사랑 이미지 등)
- 간접적으로는 송학3리 마을환경개선 및 대내외적으로 홍보효과

2. 어촌 송학3리 마을 포토존 조성

1) 배경 및 목적

- 송학3리의 전경은 서해 낙조 장관 아름다운 곳으로 사진기록으로 남겨둘 필요
- 어촌 마을이므로 어선향해 장면들을 영구히 기록하고 보존하는 노력 필요
 - 후손세대들에게 마을의 존재했던 기록들을 영구히 남기는 작업이 필요한 시점

2) 사업내용

- 계절별로 일출 및 낙조 사진촬영 포토존 조성
- 선박들 항해장면 사진촬영
- 송학3리 사진전시관 건립
- 송학3리 마을전경 전시회 및 축제 개최
 - 마을축제 및 전시회 등을 통해 사진 촬영한 결과물을 널리 홍보



[그림 2-4-18] 송학리 갯벌앞 전망대

3) 기대효과

- 송학3리 마을 홍보효과 극대화
- 마을의 역사를 사진으로 기록한다는 차원에서 마을유산 보존노력으로 평가
- 마을주민들의 화합과 단결유도, 삶의 질 향상도 기대

1. 마을발전계획서(계속)

| 마을발전계획서 | | | | |
|---------|--|-----|----------------------|--------------|
| 작성요령 | <input type="checkbox"/> 단계별 세부추진계획과 소요예산 1. 해결방안을 단계별 세부적으로 추진할 계획을 가능한 체계적으로 정리 2. 위 추진계획에 소요되는 예산을 산정하시오(자부담 및 외부조달 구분) | | | |
| 단계별 | <input type="radio"/> 단계별 계획 1~3번(한 시군 가있고 3~4개면) | | | |
| 세부 | 세부사업명 | 사업량 | 사업비(천원) 계 보조금 자부담 | 비고 (산출근거) |
| 추진계획 | 가동시설 바위길 | 100 | 400 | 100 |
| 및 | | | | |
| 소요예산 | | | | |

| 마을발전계획서 | |
|---------------|--|
| 작성요령 | <input type="checkbox"/> 일반현황 1. 마을의 일반현황(인구, 농업, 조식체, 기반시설 등) 2. 이면사업을 추진하는데 도움이 될 마을의 특징 및 장점 |
| 일반현황 | 100명 정도 주민이 농업, 비농업 지역으로 시골에서 유학, 학원까지 어.정신 생활 때문에 부녀자의 생활이 빈곤한 노인들의 수가 적 함으로 우리 지역의 기초시설이 생기기 전에 화상으로 행정비 등이 적시함. 이 경우 의 외부비율로 비농업 농업자의 비율이 화상과 주민의 비율이 높고 이 때문에 이다. |
| 특징 및 장점 | • 비농업 농업자 비율 (주민비율비율비율비율) • 동종 지역 • 동종 지역 발전도 이 때문에 비농업 농업에 비농업 농업자 비율 (외부비율) |

보령시 구미읍면동 마을발전계획을 위한
지역자원찾기

작성자 마을명: 구미읍면동
성명: 최병룡

○ 지역자원찾기

| 구분 | 유형 | 무형 | 사람 |
|-------|-----------------------------|--|------------|
| 자연자원 | • 지형상명(산) (산악지대) • 하천 | • 해 뜨는 산(하) (계곡에 따라 프린트도 변화) • 나무(산악) (대부분이 이월) • 각종 산악(하) (100% 산악) | 최병룡 (하) |
| 문화자원 | | | |
| 경제자원 | • 가공시설 바위길 | • 가공시설 바위길 (하) | 공통 |
| 공동체자원 | • 가공시설 | • 가공시설 바위길 | |

○ 사업추진을 위한 여건분석

| 구분 | 내용 |
|----------|--|
| 강점 요인 | 경계지역 공공기관에서 전용된 바위길(하) |
| 내부 요인 | • 지역의 자연 환경에 따라 생식되(하) 수(하) • 후면의 발전소가 있기 때문에 바위길 생식장에 위험을 받고 있다. |
| 기회 요인 | 공공기관의 생식(하)이 동부 하 국내산이기 때문에 구미·하(하) 하. 바위길은 식량의 생산으로 발전 되었기 때문이다. |
| 외부 요인 | 하. 후면의 하(하) 하(하) 하(하) 하(하) 하(하) |

2. 주민회의

| 「보령시 희망마을 만들기 마을발전계획 수립」을 위한 주민 회의록 | | | |
|-------------------------------------|---|------|------|
| 마을명 | 송학3리 | 회의장소 | 마을회관 |
| 회의일시 | 2012년 7월 17일 19시30분 ~ 21시30분 | | |
| 참석자 | 32명 | | |
| 회의건명 | 1) 희망마을 만들기 추진위원 구성 | | |
| 주요내용 | 1) 추진위원장 - 그동안 진행된 업무에 관한 보고와 협조요망을 말씀하시고 본진 희망 마을 만들기 추진위원 선정을 제안 2) 최종감 - 추진위원장의 활발한 추진을 위해 회원 모두는 적극 참여를 하자는 말씀과 위원장이 제안한 추진위원 간사는 최병용씨, 위원 김옥숙 추천을 하셨습니다 회원 모두 박수로 환영 3) 추진위원장 - 추진위원 결정에 감사 말씀과 마을회의에 참여를 당부 회의를 끝냄 | | |
| 결론 | 1) 추진위원 간사 최병용 2) 추진위원 김옥숙으로 추진 결정 | | |
| 다음일정 | | | |

| 「보령시 희망마을 만들기 마을발전계획 수립」을 위한 주민 회의록 | | | | |
|-------------------------------------|----------------------------|-------------|----------|-----|
| 마을명 | 송학3리 | 회의장소 | 마을회관 | |
| 회의일시 | 2012년 7월 17일 19:30 ~ 21:30 | | | |
| 순번 | 성명 | 주소 | 연락처 | 서명 |
| 1 | 이종남 | 구로면 송학리 38 | 932-4983 | (인) |
| 2 | 이종남 | " 991-4 | 932-4984 | (인) |
| 3 | 이종남 | " 송학 73 | 932-4988 | (인) |
| 4 | 박광태 | " 35-3 | 932-5403 | (인) |
| 5 | 김신집 | " 현곡길 54 | 932-5294 | (인) |
| 6 | 이시우 | " 송학3리 | 932-6669 | (인) |
| 7 | 김옥숙 | 송학리 9 | 932-5226 | (인) |
| 8 | 박종국 | 송학리 271-1 | | (인) |
| 9 | 이형진 | 송학리 280-18 | 932-9114 | (인) |
| 10 | 김정호 | " 974-4 | 932-5206 | (인) |
| 11 | 이재현 | 송학리 271-1 | 932-7488 | (인) |
| 12 | 최병용 | 송학리 현곡길 | 932-3237 | (인) |
| 13 | 최병용 | 송학리 280-1 | 932-7519 | (인) |
| 14 | 이병순 | 송학리 606 | 932-7574 | (인) |
| 15 | 최병용 | 구로면 송학리 321 | 932-7574 | (인) |
| 16 | 최병용 | 송학리 280-1 | 932-9406 | (인) |
| 17 | 최병용 | 송학리 321 | 932-9406 | (인) |
| 18 | 가관문 | 송학리 321 | 932-7492 | (인) |
| 19 | 김옥숙 | 송학리 931-31 | 932-9411 | (인) |
| 20 | 박종국 | " 991-4 | 932-7574 | (인) |

| 「보령시 희망마을 만들기 마을발전계획 수립」을 위한 주민 회의록 | | | | |
|-------------------------------------|-----------------|---------|----------|-----|
| 마을명 | | 회의장소 | | |
| 회의일시 | 2012년 월 일 : ~ : | | | |
| 순번 | 성명 | 주소 | 연락처 | 서명 |
| 1 | 가관문 | 송학리 321 | 932-7492 | (인) |
| 2 | 가관문 | " 321 | 932-7492 | (인) |
| 3 | 김종민 | " 991-1 | 932-7492 | (인) |
| 4 | 조대현 | " 175 | 932-7492 | (인) |
| 5 | 김관현 | " 160 | 932-7492 | (인) |
| 6 | 박종국 | " 991-4 | 932-7492 | (인) |
| 7 | 가관문 | " 321 | 932-7492 | (인) |
| 8 | 가관문 | " 175 | 932-7492 | (인) |
| 9 | 김종민 | " 991-1 | 932-7492 | (인) |
| 10 | 김종민 | " 991-1 | 932-7492 | (인) |
| 11 | 김종민 | " 991-1 | 932-7492 | (인) |
| 12 | 김종민 | " 991-1 | 932-7492 | (인) |
| 13 | | | | |
| 14 | | | | |
| 15 | | | | |
| 16 | | | | |
| 17 | | | | |
| 18 | | | | |
| 19 | | | | |
| 20 | | | | |

2. 주민회의(계속)

| 「보령시 희망마을 만들기 마을발전계획 수립」을 위한 주민 회의록 | | | |
|-------------------------------------|---|------|------|
| 마을명 | 송학3리 | 회의장소 | 마을회관 |
| 회의일시 | 2012년 7월 20일 18시30분 ~ 20시10분 | | |
| 참석자 | 35명 | | |
| 회의진행 | 1) 희망마을 만들기 추진위원 증원 2) 자금 조성 계획 | | |
| 주요내용 | <p>1) 추진위원장</p> <ul style="list-style-type: none"> - 마을에 대한 협조요망 말씀하시고, 본건 추진위원을 증원하여 운영할 것을 제안 <p>2) 현영학</p> <ul style="list-style-type: none"> - 추진위원이 많으면 좋지만 2~3명을 늘리면 좋을 것으로 의견 제시 - 노인회장 최종갑, 청장년회장 이항구, 부녀회장 이숙경 - 참석 주민 전원 박수로 찬성 <p>3) 추진위원장</p> <ul style="list-style-type: none"> - 추진위원 최종갑씨 이항구씨, 이숙경씨에게 협력 당부, 주민 박수 <p>4) 추진위원장</p> <ul style="list-style-type: none"> - 자금은 자담부담금으로 사업 부문이 크면 더 많은 자담조성이 필요하고 적으면 부담이 작을수도 있으나 많은 금액의 축적이면 더욱 좋을것이지만, 가능한 자금을 연차적으로 만들면 됩니다. 좋은 의견 바랍니다. <p>5) 최종갑</p> <ul style="list-style-type: none"> - 현재 대동계의 자금이 얼마인지 말씀 바랍니다. <p>6) 임석균(대동계장)</p> <ul style="list-style-type: none"> - 현재 일금 80,000,000원입니다 <p>7) 최종갑</p> <ul style="list-style-type: none"> - 우리동네 청장년과 부녀회, 노인회원 모두가 협심하에 모아진 돈이지만, 동네를 위해 보람되게 희망마을로 만든다면 주민 동의를 얻어 활용하고, 과부족한 자금은 주민의 뜻으로 모아 증당하면 될 것 같습니다. <p>8) 조래형 : 수입제원을 말씀 바랍니다.</p> <p>9) 임석균(대동계장) : 대동 총무(최치복)가 말씀드리도록 하겠습니다.</p> <p>10) 최치복(총무) : 금액 수치는 정해진 것이 아니고, 수입되는 부분을 말씀 드리면, 대출이자수입, 광고사용료, 애·경사 수고비 기타 등입니다. 연말 결산때엔 정확히 밝혀 드립니다.</p> <p>11) 추진위원장 : 다른 회원의 의견을 부탁드립니다</p> <p>12) 최병룡 : 추진위원으로 그동안 교육을 받고 보니 이런 사업이 희망마을 만들기 사업이라는 것을 감지 했습니다.</p> <p>그동안의 우리마을 대동계금 축적도 확실한 목적을 두고 마련된 것이 아니고 모아져서 지금의 자금이 형성된 것으로 마을을 위해 알뜰히 써야하는 자금이라 생각합니다.</p> <p>희망마을 만들기는 미래를 위해 준비된 마을이어야 하고, 큰 것을 희망하기 보다는 계획하고 실천하면서 더 좋은 것이 있으면 또 계획하고 추진하는 협동의 화합마을 만들기가 희망마을 만들기이며, 화합이 잘되면 소득증대를 계획 추진하는 것이 또한 희망마을 만들기라고 생각하기에 아직 교육도 2차 더 받아야 하고 수료 후 보고 말씀드리고, 우리에 맞는 사업 선정을 한 후 자금(자담)조성을 앞에서 말씀하신</p> | | |

| | |
|------|---|
| | <p>분들의 뜻을 계검토하여 다음 회의때 논의 결정 하였습니다.</p> <p>13) 박명국, 최병룡씨 의견에 동의합니다. 주민 모두 박수</p> <p>14) 추진위원장 : 장시간 회의에 끝까지 경청, 박수들 하여 주셔서 너무 흐뭇합니다. 주민 여러분 감사 합니다. 다음회의때 모두 참석 바라며 회의를 마칩니다.</p> |
| 결론 | <p>1) 희망마을 만들기 추진위원 증원</p> <p>2) 자금 조성 계획</p> |
| 다음일정 | |

2. 주민회의(계속)

| 「보령시 희망마을 만들기 마을발전계획 수립」을 위한 주민 회의록 | | | | |
|-------------------------------------|-----|-------------------|----------|-----|
| 마을명 | | 회의장소 | | |
| 회의일시 | | 2012년 월 일 : ~ : | | |
| 순번 | 성명 | 주소 | 연락처 | 서명 |
| 1 | | | | |
| 2 | 이대환 | 충남 보령시 282-8 | 931.7480 | 이대환 |
| 3 | 이대환 | " | " | 이대환 |
| 4 | 김복남 | 산내리길 9 | 932-5226 | 김복남 |
| 5 | 이대환 | 충남 보령시 321 P122 | 932-2522 | 이대환 |
| 6 | 이대환 | 충남 보령시 321 | 932-4881 | 이대환 |
| 7 | 이대환 | 충남 보령시 321-1 P122 | 932-4549 | 이대환 |
| 8 | 이대환 | 충남 보령시 321-1 P122 | 932-4549 | 이대환 |
| 9 | 이대환 | 충남 보령시 321-1 P122 | 932-4549 | 이대환 |
| 10 | 이대환 | 충남 보령시 321-1 P122 | 932-4549 | 이대환 |
| 11 | 이대환 | 충남 보령시 321-1 P122 | 932-4549 | 이대환 |
| 12 | 이대환 | 충남 보령시 321-1 P122 | 932-4549 | 이대환 |
| 13 | 이대환 | 충남 보령시 321-1 P122 | 932-4549 | 이대환 |
| 14 | 이대환 | 충남 보령시 321-1 P122 | 932-4549 | 이대환 |
| 15 | 이대환 | 충남 보령시 321-1 P122 | 932-4549 | 이대환 |
| 16 | 이대환 | 충남 보령시 321-1 P122 | 932-4549 | 이대환 |
| 17 | 이대환 | 충남 보령시 321-1 P122 | 932-4549 | 이대환 |
| 18 | 이대환 | 충남 보령시 321-1 P122 | 932-4549 | 이대환 |
| 19 | 이대환 | 충남 보령시 321-1 P122 | 932-4549 | 이대환 |
| 20 | 이대환 | 충남 보령시 321-1 P122 | 932-4549 | 이대환 |

| 「보령시 희망마을 만들기 마을발전계획 수립」을 위한 주민 회의록 | | | | |
|-------------------------------------|-----|-----------------|----------|-----|
| 마을명 | | 회의장소 | | |
| 회의일시 | | 2012년 월 일 : ~ : | | |
| 순번 | 성명 | 주소 | 연락처 | 서명 |
| 1 | 이대환 | 충남 보령시 289-6 | | 이대환 |
| 2 | 이대환 | " 5-1 | 932-4920 | 이대환 |
| 3 | 이대환 | " 175 | 932-9487 | 이대환 |
| 4 | 이대환 | " 52 | | 이대환 |
| 5 | 이대환 | " 253 | 932-0398 | 이대환 |
| 6 | 이대환 | " 175 | | 이대환 |
| 7 | 이대환 | " 25 | 932-7655 | 이대환 |
| 8 | 이대환 | " | 932-6224 | 이대환 |
| 9 | 이대환 | " 산내리 | 932-9685 | 이대환 |
| 10 | 이대환 | " 330-1 | 932-9556 | 이대환 |
| 11 | 이대환 | " 160 | 932-4920 | 이대환 |
| 12 | 이대환 | " 574-5 | | 이대환 |
| 13 | 이대환 | " 198 | 932-4141 | 이대환 |
| 14 | 이대환 | " 275 | 932-7532 | 이대환 |
| 15 | 이대환 | " 51 | 932-5224 | 이대환 |
| 16 | | | | |
| 17 | | | | |
| 18 | | | | |
| 19 | | | | |
| 20 | | | | |

2. 주민회의(계속)

| 「보령시 희망마을 만들기 마을발전계획 수립」을 위한 주민 회의록 | | | |
|-------------------------------------|--|------|------|
| 마을명 | 송학3리 | 회의장소 | 마을회관 |
| 회의일시 | 2012년 8월 19일 18시30분 ~ 19시50분 | | |
| 참석자 | 33명 | | |
| 회의진행 | 1) 희망마을 만들기 사업 선정 2) 교육 보고 | | |
| 주요내용 | 1) 추진위원장 - 바쁘시고 피곤하실 주민 여러분이 거의 참석 하신데 정말 고맙습니다. 많이 참석하여 심바람 납니다. 사업선정 제안 2) 최병룡 - 추진위원장님의 사업선정을 꼭 부탁드립니다. 8월 31일에 마을 발전계획을 실시하는 날입니다. 자에 육성이지만 앞서가는 준비된 마을면모를 보여 주기 바랍니다. 3) 조태청 - 우리 삶은 농사보다도 바다를 상대로 살아왔기에 바지락을 중심삼아 사업을 했으면 합니다. 4) 현영학 - 공유수면을 이용한 먹거리 사업 5) 최종갑 - 체험장, 바지락, 맛살 등, 남시터 사업 6) 최병룡 : 본인은 바지락 가공시설, 태극기 계양, 마을 안길 등 여러 사업이 있지만 미래산업으로 바지락 가공시설이고, 작은 사업으로는 태극기 계양을 우선 실천했으면 합니다. 7) 박명규 : 버섯재배 단지조성이 좋겠습니다. | | |

| | |
|------|---|
| | 8) 황창순 : 최병룡 씨가 말한 8월31일 마을발전계획 실시를 위한 바지락 가공시설은 확정된 사업입니까? |
| | 9) 최병룡 : 확정사업은 아니지만 발표를 위한 준비와 주민다수의 동의가 있어야 합니다 9월 14일은 확정된 사업 발전계획을 발표하는 날입니다. 참고 바랍니다. |
| | 10) 추진위원장 : 의견을 자유롭게 말씀하여 주세요 |
| 결론 | 11) 최종갑 : 여러분들의 좋은 의견을 존중합니다. 교육을 받는 추진위원들의 수고를 부탁드립니다, 우리마을 사업 선정은 좀 더 깊이 생각하고 아직 날자가 남아 있으며 다음회의시 결정하면 좋겠습니다. 참여주민 모두 동의 박수 |
| | 12) 추진위원장 : 진지한 의견 표출에 감사합니다. 다음 회의때 더 좋은 의견과 모두 참석을 바라며 회의를 마칩니다. 고맙습니다. |
| | |
| 다음일정 | 1) 희망마을 만들기 사업 선정 2) 교육 보고 |

| 「보령시 희망마을 만들기 마을발전계획 수립」을 위한 주민 회의록 | | | | |
|-------------------------------------|-------|-----------|----------|----|
| 마을명 | | 회의장소 | | |
| 회의일시 | 2012년 | 월 | 일 | ~ |
| 순번 | 성명 | 주소 | 연락처 | 서명 |
| 1 | | | | |
| 2 | 최병룡 | 송학3리 176 | 932-7499 | |
| 3 | 이득경 | " | " | |
| 4 | 박명규 | 송학3리 28-1 | 932-526 | |
| 5 | 박명규 | 송학3리 28-1 | 932-4597 | |
| 6 | 조태청 | 송학3리 606 | 932-7654 | |
| 7 | 최병룡 | 송학3리 176 | 932-7827 | |
| 8 | 최병룡 | 송학3리 176 | 932-7661 | |
| 9 | 박명규 | 송학3리 28-1 | 932-3237 | |
| 10 | 최병룡 | 송학3리 176 | 932-7499 | |
| 11 | 최병룡 | 송학3리 176 | 932-7499 | |
| 12 | 최병룡 | 송학3리 176 | 932-7499 | |
| 13 | 최병룡 | 송학3리 176 | 932-7499 | |
| 14 | 최병룡 | 송학3리 176 | 932-7499 | |
| 15 | 최병룡 | 송학3리 176 | 932-7499 | |
| 16 | 최병룡 | 송학3리 176 | 932-7499 | |
| 17 | 최병룡 | 송학3리 176 | 932-7499 | |
| 18 | 최병룡 | 송학3리 176 | 932-7499 | |
| 19 | 최병룡 | 송학3리 176 | 932-7499 | |
| 20 | 최병룡 | 송학3리 176 | 932-7499 | |

| 「보령시 희망마을 만들기 마을발전계획 수립」을 위한 주민 회의록 | | | | |
|-------------------------------------|-------|----------|----------|----|
| 마을명 | | 회의장소 | | |
| 회의일시 | 2012년 | 월 | 일 | ~ |
| 순번 | 성명 | 주소 | 연락처 | 서명 |
| 1 | 황창순 | 송학3리 176 | 932-5141 | |
| 2 | 최병룡 | " | 932-7499 | |
| 3 | 최병룡 | 송학3리 176 | 932-7499 | |
| 4 | 최병룡 | " | 932-7499 | |
| 5 | 최병룡 | " | 932-7499 | |
| 6 | 최병룡 | 송학3리 176 | 932-7499 | |
| 7 | 최병룡 | " | 932-7499 | |
| 8 | 최병룡 | 송학3리 176 | 932-7499 | |
| 9 | 최병룡 | " | 932-7499 | |
| 10 | 최병룡 | 송학3리 176 | 932-7499 | |
| 11 | 최병룡 | " | 932-7499 | |
| 12 | 최병룡 | " | 932-7499 | |
| 13 | 최병룡 | " | 932-7499 | |
| 14 | | | | |
| 15 | | | | |
| 16 | | | | |
| 17 | | | | |
| 18 | | | | |
| 19 | | | | |
| 20 | | | | |

2. 주민회의(계속)

| 「보령시 희망마을 만들기 마을발전계획 수립」을 위한 주민 회의록 | | | |
|-------------------------------------|---|------|------|
| 마을명 | 송학3리 | 회의장소 | 마을회관 |
| 회의일시 | 2012년 9월 5일 18시10분 ~ 20시20분 | | |
| 참석자 | 37명 | | |
| 회의건명 | 1) 희망마을 만들기 사업 선정 2) 업무 보고 | | |
| 주요내용 | <p>1) 추진위원장</p> <ul style="list-style-type: none"> - 바쁘신중에도 많이 참석하여 주셨기에 감사합니다. 자주 회의소집을 하여 죄송합니다. 먼저 업무보고(공지사항)를 드립니다. 예방접종, 벼 수매, 벼품조인청 희망마을 만들기 사업선정에 대하여 지난 8월 19일 회의시 여러사업을 제안하여 주셨지만 이제는 선정 결정을 하여 발전계획을 작성, 발표를 앞두고 있기에 선정 결정하여 주시기 바랍니다. <p>2) 회종갑</p> <ul style="list-style-type: none"> - 지난번 회의시 여러분들이 사업을 제안 했기에 본인은 바지락 가공시설 사업을 하여 소득증대를 하고 우리들 생활에 큰 도움이 될 것으로 바지락 가공사업으로 하였으면 합니다. <p>3) 모두 찬성하였습니다.</p> <p>3) 추진위원장 : 주민 모두의 찬성으로 희망마을 만들기 사업으로 선정 결정 하였습니다. 모두 박수</p> <p>4) 조내형 : 추진위원님들의 적극적 참여와 교육받고 계신 추진위원님들의 수고 보답으로 모두 박수를 바랍니다. 박수로 환영, 격려 합니다</p> | | |

| | |
|------|--|
| | <p>5) 추진위원장</p> <ul style="list-style-type: none"> - 감사합니다. 희망마을 만들기 사업은 바지락 가공시설 사업으로 결정을 선포합니다. - 회의를 마칩니다. 다음 회의시 모두 참석 바랍니다. 그리고 주민중에 새마을 교육을 받으신 분께서는 수료증을 회장에게 보내주시기 바랍니다. |
| 결론 | 1) 희망마을 만들기 사업 선정 |
| 다음일정 | |

| 「보령시 희망마을 만들기 마을발전계획 수립」을 위한 주민 회의록 | | | | |
|-------------------------------------|-----------------|-------------------|----------|-----|
| 마을명 | | 회의장소 | | |
| 회의일시 | 2012년 월 일 : ~ : | | | |
| 순번 | 성명 | 주소 | 연락처 | 서명 |
| 1 | | | | |
| 2 | 이병환 | 충청남도 보령시 송학3리 9-1 | 932-7488 | 이병환 |
| 3 | 이수경 | " | " | 이수경 |
| 4 | 김영남 | 충청남도 보령시 송학3리 9 | 932-5276 | 김영남 |
| 5 | 김영남 | 충청남도 보령시 송학3리 9 | 932-4861 | 김영남 |
| 6 | 이병환 | 충청남도 보령시 송학3리 9 | 932-7488 | 이병환 |
| 7 | 이병환 | 충청남도 보령시 송학3리 9 | 932-7488 | 이병환 |
| 8 | 이병환 | 충청남도 보령시 송학3리 9 | 932-7488 | 이병환 |
| 9 | 이병환 | 충청남도 보령시 송학3리 9 | 932-7488 | 이병환 |
| 10 | 이병환 | 충청남도 보령시 송학3리 9 | 932-7488 | 이병환 |
| 11 | 이병환 | 충청남도 보령시 송학3리 9 | 932-7488 | 이병환 |
| 12 | 이병환 | 충청남도 보령시 송학3리 9 | 932-7488 | 이병환 |
| 13 | 이병환 | 충청남도 보령시 송학3리 9 | 932-7488 | 이병환 |
| 14 | 이병환 | 충청남도 보령시 송학3리 9 | 932-7488 | 이병환 |
| 15 | 이병환 | 충청남도 보령시 송학3리 9 | 932-7488 | 이병환 |
| 16 | 이병환 | 충청남도 보령시 송학3리 9 | 932-7488 | 이병환 |
| 17 | 이병환 | 충청남도 보령시 송학3리 9 | 932-7488 | 이병환 |
| 18 | 이병환 | 충청남도 보령시 송학3리 9 | 932-7488 | 이병환 |
| 19 | 이병환 | 충청남도 보령시 송학3리 9 | 932-7488 | 이병환 |
| 20 | 이병환 | 충청남도 보령시 송학3리 9 | 932-7488 | 이병환 |

| 「보령시 희망마을 만들기 마을발전계획 수립」을 위한 주민 회의록 | | | | |
|-------------------------------------|-----------------|-------------------|----------|-----|
| 마을명 | | 회의장소 | | |
| 회의일시 | 2012년 월 일 : ~ : | | | |
| 순번 | 성명 | 주소 | 연락처 | 서명 |
| 1 | 김영남 | 충청남도 보령시 송학3리 9-1 | 932-7488 | 김영남 |
| 2 | 이수경 | 충청남도 보령시 송학3리 9-1 | 932-7488 | 이수경 |
| 3 | 이수경 | 충청남도 보령시 송학3리 9-1 | 932-7488 | 이수경 |
| 4 | 김영남 | " | " | 김영남 |
| 5 | 김영남 | 충청남도 보령시 송학3리 9-1 | 932-4861 | 김영남 |
| 6 | 이수경 | " | " | 이수경 |
| 7 | 이수경 | 충청남도 보령시 송학3리 9-1 | 932-7488 | 이수경 |
| 8 | 이수경 | " | " | 이수경 |
| 9 | 김영남 | 충청남도 보령시 송학3리 9-1 | 932-7488 | 김영남 |
| 10 | 이수경 | " | " | 이수경 |
| 11 | 이수경 | " | " | 이수경 |
| 12 | 이수경 | " | " | 이수경 |
| 13 | 이수경 | " | " | 이수경 |
| 14 | 이수경 | " | " | 이수경 |
| 15 | 이수경 | " | " | 이수경 |
| 16 | 이수경 | " | " | 이수경 |
| 17 | 이수경 | " | " | 이수경 |
| 18 | | | | |
| 19 | | | | |
| 20 | | | | |

2. 주민회의(계속)

| 「보령시 희망마을 만들기 마을발전계획 수립」을 위한 주민 회의록 | | | |
|-------------------------------------|--|------|------|
| 마을명 | 송학3리 | 회의장소 | 마을회관 |
| 회의일시 | 2012년 10월 7일 18시 30분 ~ 19시 50분 | | |
| 참석자 | 31명 | | |
| 회의진행 | 1) 희망마을 만들기 사업계획 발표 | | |
| 주요내용 | 1) 추진위원장 - 힘을 모아 주시는 주민 여러분께 진심으로 감사합니다. - 추진위원 간사님께서 사업계획서를 발표해 드리겠습니다. | | |
| | 2) 최병룡 - 미래를 위하여 희망마을 만들어 화합하는 우리 마을이 되도록 참여해 주시고 격려까지 하여 주시길 감사드리며, 사업계획내용을 발표합니다. - 사업금액 : 5억원(자담 : 1억원, 지원금 : 4억원) - 사업규모 : 공동창고 1동 내부 리모델링하여 이용(보관창고, 새책장, 사무실, 해수탱크 2대 설치, 선별기 설치 등)세부사항은 다음회의시 발표 | | |
| | 3) 추진위원장 - 추진위원 간사님 수고하셨습니다. 주민여러분의 꾸준한 참여와 도움없이 사업추진이 불가능합니다. 모쪼록 추진위원장은 최선의 노력을 하여 우리 마을이 희망마을 만들기의 마을로 선정 되도록 열심히 노력하겠습니다. | | |
| | 4) 임덕현 : 추진위원장님을 비롯한 추진위원님들께 | | |

| | |
|------|---|
| | 노력 부탁의 격려 박수를 드립니다. 모두 박수 |
| | 5) 최병룡 : 간사의 책임을 다하여 열심히 노력 하겠고, 진행되는 과정을 정성껏 알려드리겠습니다. |
| | 6) 추진위원장 : 오늘도 회의 성원에 감사드리며 회의를 마칩니다. |
| 결 론 | 1) 희망마을 만들기 사업계획 발표 |
| 다음일정 | |

| 「보령시 희망마을 만들기 마을발전계획 수립」을 위한 주민 회의록 | | | | |
|-------------------------------------|----------------------------|--------------|--------------|-----|
| 마을명 | 송학3리 | 회의장소 | 마을회관 | |
| 회의일시 | 2012년 12월 7일 18:30 ~ 19:50 | | | |
| 순번 | 성명 | 주소 | 연락처 | 서명 |
| 1 | | | | |
| 2 | 이득경 | 주요동 송학리 2-8 | 931-7488 | 이득경 |
| 3 | 이득경 | " | " | 이득경 |
| 4 | 김영주 | 산미리길 9 | 932-6206 (주) | |
| 5 | 최병룡 | 주요동 송학리 35 | 932-1807 | 최병룡 |
| 6 | 최병룡 | 송학리 101 | 931-4861 | 최병룡 |
| 7 | 이영석 | 동학리 28-2 | 932-9190 (주) | |
| 8 | 이영석 | 주요동 송학리 28 | 932-4983 (주) | |
| 9 | 이영석 | 송학리 606 | 932-1134 | 이영석 |
| 10 | 김영주 | 송학리 9 | 932-7472 | 김영주 |
| 11 | 박영주 | 931-6 | 932-9028 | 박영주 |
| 12 | 박영주 | 송학리 28-1 | 932-7449 | 박영주 |
| 13 | 김영주 | " | 932-0411 | 김영주 |
| 14 | 김영주 | " | 932-7496 | 김영주 |
| 15 | 정영석 | 주요동 송학리 28-1 | 931-7455 | 정영석 |
| 16 | 이영석 | 송학리 28 | 932-1149 | 이영석 |
| 17 | 이영석 | " | 932-5020 | 이영석 |
| 18 | 이영석 | 송학리 28 | 932-3249 | 이영석 |
| 19 | 이영석 | " | 932-5090 | 이영석 |
| 20 | 김영주 | 송학리 991-31 | 932-1001 | 김영주 |

| 「보령시 희망마을 만들기 마을발전계획 수립」을 위한 주민 회의록 | | | | |
|-------------------------------------|-----------------|------------|-----------|-----|
| 마을명 | | 회의장소 | | |
| 회의일시 | 2012년 월 일 : ~ : | | | |
| 순번 | 성명 | 주소 | 연락처 | 서명 |
| 1 | 김영주 | 주요동 송학리 28 | 932-1149 | 김영주 |
| 2 | 김영주 | " | 932-4920 | 김영주 |
| 3 | 정영석 | " | 932-5141 | 정영석 |
| 4 | 이영석 | " | 932-4920 | 이영석 |
| 5 | 김영주 | " | 932-7535 | 김영주 |
| 6 | 김영주 | " | 932-17462 | 김영주 |
| 7 | 김영주 | " | 932-6224 | 김영주 |
| 8 | 김영주 | " | 932-0398 | 김영주 |
| 9 | 이영석 | " | 932-7455 | 이영석 |
| 10 | 김영주 | " | 932-1149 | 김영주 |
| 11 | 김영주 | " | 932-1149 | 김영주 |
| 12 | | | | |
| 13 | | | | |
| 14 | | | | |
| 15 | | | | |
| 16 | | | | |
| 17 | | | | |
| 18 | | | | |
| 19 | | | | |
| 20 | | | | |

2. 주민회의(계속)



3. 교육 및 간담회참여(계속)

마을학교 교육프로그램 참석연왕
17-2012.8.17

| 순번 | 읍면 | 추진위원회 | 직 위 | 성 명 | 전화번호(HP) | 서명 |
|----|-----|-------|-------|-----|---------------|----|
| 1 | | | 위 원 장 | 양근환 | 010-8768-5789 | |
| 2 | | | 위 원 | 최윤종 | | |
| 3 | 주포면 | 보령1리 | 간 사 | 임현호 | 041-932-7120 | |
| 4 | | | 위 원 | 이항복 | | |
| 5 | | | 위 원 | 이성우 | 010-6824-6824 | |
| 6 | | | 위 원 장 | 임석균 | 011-431-4919 | |
| 7 | 주교면 | 송학3리 | 간 사 | 최병룡 | 010-9558-7471 | |
| 8 | | | 위 원 | 김옥숙 | 010-7392-5223 | |
| 9 | | | 위 원 장 | 이방희 | 019-410-9358 | |
| 10 | 오천면 | 원산2리 | 간 사 | 박재운 | 011-9420-2840 | |
| 11 | | | 위 원 | 김영재 | 041-936-6367 | |
| 12 | | | 위 원 장 | 박성규 | 010-3340-9060 | |
| 13 | 청소면 | 성연2리 | 간 사 | 김부기 | 010-9412-9942 | |
| 14 | | | 위 원 | 박익화 | 011-409-9089 | |
| 15 | | | 위 원 장 | 안형환 | 010-5482-8693 | |
| 16 | | 나원1리 | 간 사 | 조봉연 | 017-417-5930 | |
| 17 | | | 위 원 | 양승태 | 011-401-8151 | |
| 18 | | | 위 원 장 | 정창영 | 010-7195-5497 | |
| 19 | | 나원2리 | 간 사 | 강신국 | 017-221-8031 | |
| 20 | | | 위 원 | 이광계 | 011-9802-0054 | |
| 21 | 청라면 | | 위 원 장 | 신만옥 | 010-3437-7888 | |
| 22 | | | 간 사 | 권영진 | 010-5773-2963 | |
| 23 | | 음현리 | 위 원 | 이영숙 | 041-933-2967 | |
| 24 | | | 위 원 | 전옥자 | | |
| 25 | | | 위 원 | 홍근표 | | |
| 26 | | | 위 원 | 이농표 | | |

마을학교 교육프로그램 참석연왕
4차-2012/ 9/9

| 순번 | 읍면 | 추진위원회 | 직 위 | 성 명 | 전화번호(HP) | 서명 |
|----|-----|-------|-------|-----|---------------|----|
| 1 | | | 위 원 장 | 양근환 | 010-8768-5789 | |
| 2 | 주포면 | 보령1리 | 간 사 | 임현호 | 041-932-7120 | |
| 3 | | | 위 원 | 이성우 | 010-6824-6824 | |
| 4 | | | 위 원 장 | 임석균 | 011-431-4919 | |
| 5 | 주교면 | 송학3리 | 간 사 | 최병룡 | 010-9558-7471 | |
| 6 | | | 위 원 | 김옥숙 | 010-7392-5223 | |
| 7 | | | 위 원 장 | 이방희 | 019-410-9358 | |
| 8 | 오천면 | 원산2리 | 간 사 | 박재운 | 011-9420-2840 | |
| 9 | | | 위 원 | 김영재 | 041-936-6367 | |
| 10 | | | 위 원 장 | 박성규 | 010-3340-9060 | |
| 11 | 청소면 | 성연2리 | 간 사 | 김부기 | 010-9412-9942 | |
| 12 | | | 위 원 | 박익화 | 011-409-9089 | |
| 13 | | | 위 원 장 | 안형환 | 010-5482-8693 | |
| 14 | | 나원1리 | 간 사 | 조봉연 | 017-417-5930 | |
| 15 | | | 위 원 | 양승태 | 011-401-8151 | |
| 16 | | | 위 원 장 | 정창영 | 010-7195-5497 | |
| 17 | 청라면 | 나원2리 | 간 사 | 강신국 | 017-221-8031 | |
| 18 | | | 위 원 | 이광계 | 011-9802-0054 | |
| 19 | | | 위 원 장 | 신만옥 | 010-3437-7888 | |
| 20 | | 음현리 | 간 사 | 권영진 | 010-5773-2963 | |
| 21 | | | 위 원 | 이영숙 | 041-933-2967 | |

희망마을 만들기 마을학교 5차 참가자명단
2012.8.14

| 읍 면 | 마 울 | 직 위 | 성 명 | 서 명 |
|-----|--------|-------|-------|-----|
| 웅천읍 | 노천 1 리 | 위 원 장 | 김 부 기 | |
| | | 간 사 | 김 진 환 | |
| | | 위 원 | 김 선 집 | |
| | | 위 원 | 김 유 집 | |
| 주포면 | 보령 1 리 | 위 원 장 | 양 근 환 | |
| | | 간 사 | 임 현 호 | |
| | | 위 원 | 이 성 우 | |
| | | 위 원 | 최 윤 종 | |
| | | 위 원 | 이 항 복 | |
| 주교면 | 송학 3 리 | 위 원 장 | 임 석 균 | |
| | | 간 사 | 최 병 룡 | |
| | | 위 원 | 김 옥 숙 | |
| 오천면 | 원산 2 리 | 위 원 장 | 이 방 희 | |
| | | 간 사 | 박 재 운 | |

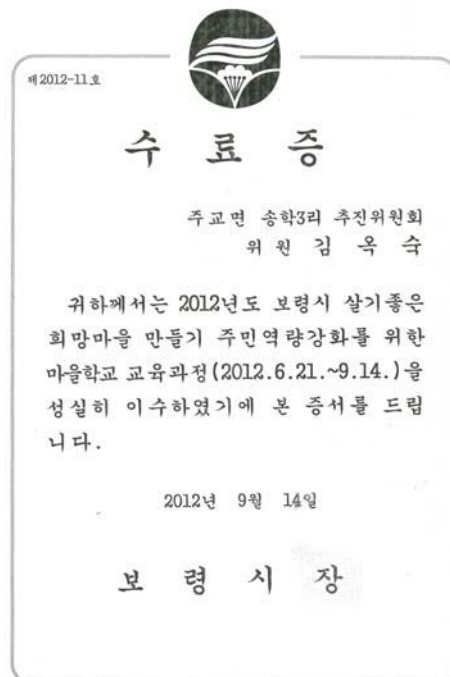
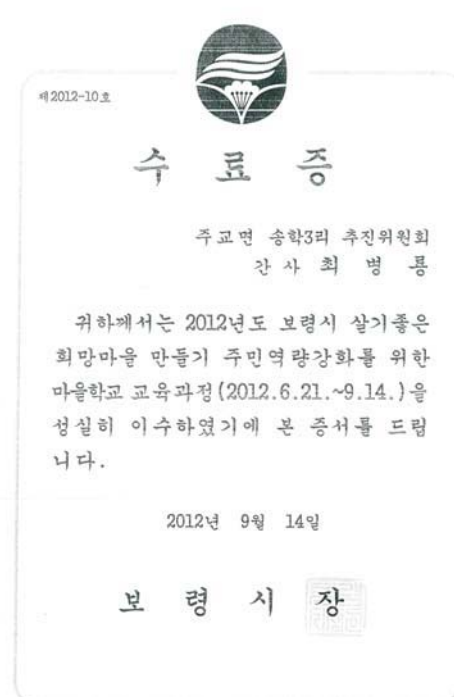
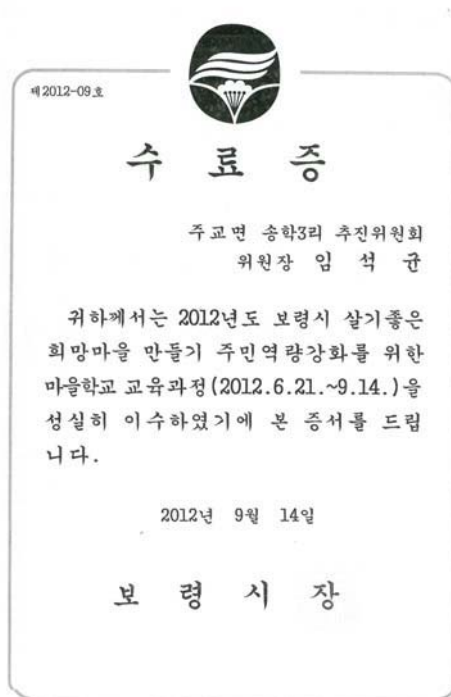
- 보령시 살기좋은 희망마을 만들기 -
주민설명회 참석자(주민) 서명부

| 읍·면 | 리 | 성 명 | 직 위 | 서 명 | 비 고 |
|-----|------|-----|-----|-----|-----|
| 황산 | 성연 | 조봉연 | | | |
| 주산 | 유곡1리 | 조승호 | | | |
| 주산 | 유곡1리 | 김종수 | | | |
| 주산 | 유곡1리 | 전용득 | | | |
| 웅천 | 노천1리 | 김병권 | | | |
| 웅천 | 노천1리 | 최상준 | | | |
| 동천 | 노천1리 | 김응기 | | | |
| 주교 | 송학3리 | 박종후 | | | |
| 주교 | 송학3리 | 임석균 | | | |
| 주교 | 송학3리 | 최병룡 | | | |
| 성주 | 성주1리 | 최상돈 | | | |
| " | " | 강기광 | 이광 | | |
| 상포 | 유곡2리 | 김종수 | | | |
| 황화 | 황화1리 | 최상준 | 이광 | | |

3. 교육 및 간담회참여(계속)



4. 마을학교 및 각종교육 수료증



4. 마을학교 및 각종교육 수료증(계속)



5. 주민간담회 주요내용

■ 일시 : 2012. 06. 13

■ 장소 : 주교면사무소, 송학3리 일대

■ 목적 : 송학3리 기초자원 조사, 자료수집

■ 대상 : 추진위원회, 마을주민

■ 주요내용

- 바지락이 주 소득원이나 썩의 증가로 바지락어장 황폐화
- 공유수면 매립을 통한 소득기반 창출
- 수산물 판매장 조성
- 공동어장 조성하여 체험장 운영(조개채취 및 머드체험프로그램 개발)
- 논에 특수작물을 파종하여 소득 증대
- 버섯을 활용한 사업 추진



송학3리 인터뷰

5. 주민간담회 주요내용(계속)

■ 일시 : 2012. 07. 16

■ 장소 : 주교면사무소, 송학3리 일대

■ 목적 : 원활한 연구수행 위한 사전심의(연구방향 설정, 과업내용 적절성 등)

■ 대상 : 추진위원회, 마을주민

■ 주요내용

- 송학3리는 다른마을과는 다르게 장기적인, 특색있는 마을 발전계획 수립을 위해 노력할 것임
- 기존 추진위원회가 구성되어있으나, 다시 추진위원회를 구성해야 할 상황임
- 중부화력이 건설되고 온배수 문제로 어장이 황폐화 되고 있음
- 특히 바지락 양식장의 경우 썩의 증가로 갯병이 오고있음
- 마을 소득사업으로 공유수면 근처도로에 차량이동이 매우 많아 공유수면 매립을 통한 수산물 판매장 건설 원함



송학3리 인터뷰

5. 주민간담회 주요내용(계속)

■ 일시 : 2012. 10. 4

■ 장소 : 주포면사무소

■ 목적

- 마을별 진행현황(회의실적, 운영실적, 주민참여 및 동의 등) 최종점검
- 발전계획서(초안)협의

■ 대상 : 추진위원장 및 총무, 간사

■ 주요내용

- 주민동의 현황 및 진행상황 발표
- 연구진과 마을간 발전계획서 내용 협의



추진위원 간담회

오천면 원산2리

| | |
|---------------------------------|-----|
| 제1장 마을 현황분석 및 계획과제 | 251 |
| 제1절 일반현황 | 253 |
| 1. 연혁 | 253 |
| 2. 위치 | 254 |
| 제2절 인문사회현황 | 256 |
| 1. 인구 및 가구수 | 256 |
| 2. 연령별 인구구성 | 256 |
| 3. 지목별 토지이용현황 | 257 |
| 4. 농업진흥지역현황 | 259 |
| 제3절 농업현황 | 260 |
| 1. 주요 작목현황 | 260 |
| 2. 경제조직현황 | 260 |
| 제4절 의료·문화·관광자원현황 | 261 |
| 1. 역사문화 현황 | 261 |
| 2. 관광지 현황 | 262 |
| 3. 의료시설 현황 | 264 |
| 4. 기타자원 현황 | 264 |
| 제5절 SWOT분석 및 계획과제 | 265 |
| 1. SWOT분석 | 265 |
| 2. 계획과제 | 266 |
| 제2장 기본구상 | 267 |
| 제1절 비전 및 목표 | 269 |
| 1. 비전 | 269 |
| 2. 목표 | 269 |
| 제2절 발전방향 및 도출사업 | 270 |
| 1. 발전방향 | 270 |
| 2. 도출사업 | 271 |

| | |
|-------------------------|-----|
| 제3장 세부 사업계획 | 273 |
| 제1절 경관환경부문 | 275 |
| 1. 하수처리시설조성 | 275 |
| 제2절 소득기반부문 | 276 |
| 1. 갯벌체험마을 육성 | 276 |
| 2. 민박시설 조성 | 277 |
| 3. 농수산물 간이판매장(직거래장터) 조성 | 279 |
| 제3절 지역역량부문 | 281 |
| 1. 마케팅전략 교육 | 281 |
| 부록 | 283 |

제1장

마을현황분석 및 계획과제

제1절 일반 현황

1. 연 혁

- 오천은 조선 시대 충청수군절도사의 영지로 경상수영, 전라수영과 함께 3대 수군절도사영의 하나였으며, 충청수군절도사영은 조선 초기에 설치되어 1896년에 폐지될 때까지 운영되었는데, 군선이 142척, 수군이 8414명에 이르렀다고 세종실록지리지에 전해지고 있음
- 오천면은 13개의 유인도와 55개 무인도를 관할하고 있는 행정구역으로 백제시대는 신촌현, 고려시대는 하남도 보령현에 조선 시대 때는 보령현 충청수군절도사영이었으며, 1901년에는 오천군 천동면에서 1914년 행정구역 개혁때 보령군으로 속해 오천면이 되었음
- 오천면 원산리는 원산도리라고도 하며 본래 오천군 하남면의 지역으로 고란도 또는 고만도라 하였는데 1914년 행정구역 폐합에 따라 선촌리 진고지리, 점촌리, 진촌리, 초전리, 사창리, 구치리, 저두리, 외죽도, 증도, 군관도를 병합하여 원산도리라 해서 보령군 오천면에 편입됨

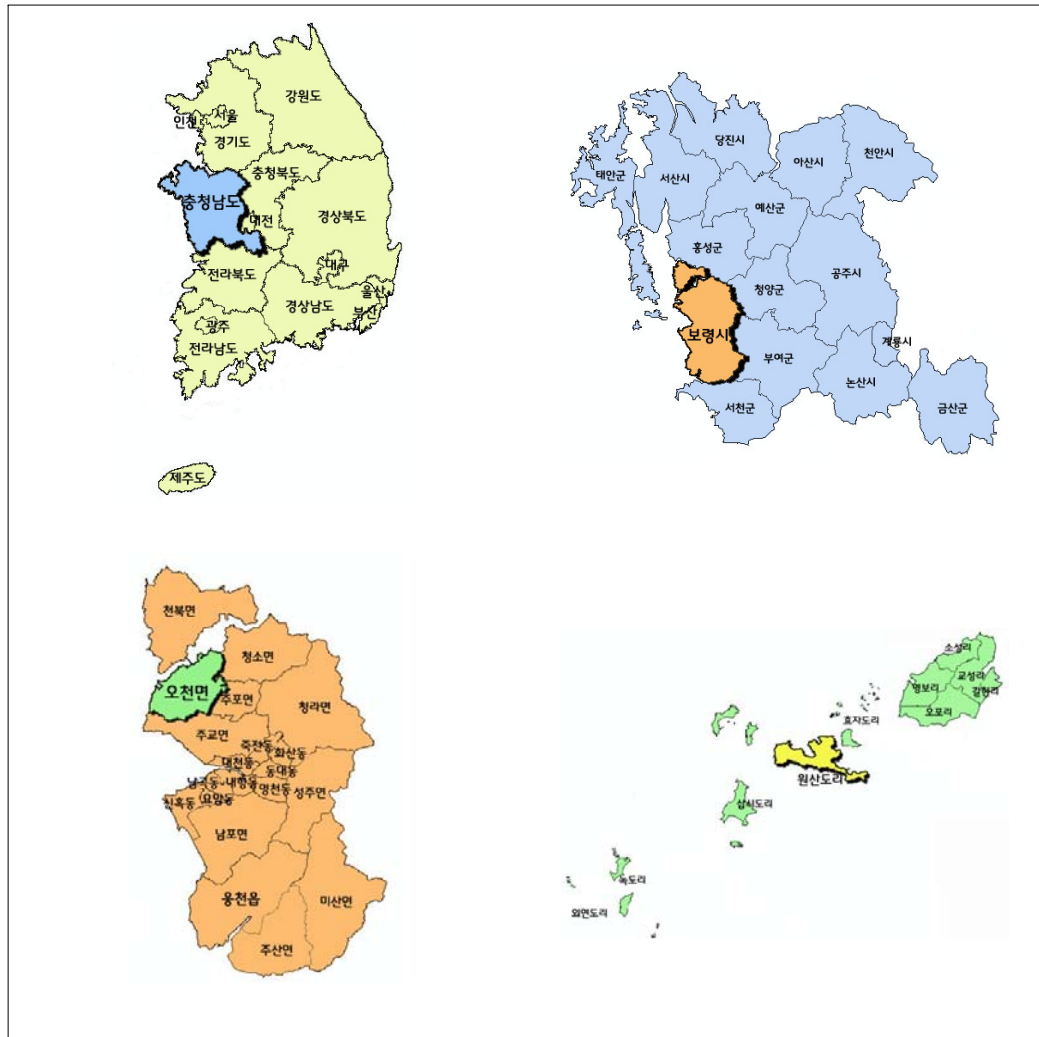
[표 2-5-1] 오천면의 연혁

| | |
|------|--------------|
| 백제 | 신촌현 |
| 고려시대 | 하남도 보령현 |
| 조선시대 | 보령현 충청수군절도사영 |
| 1901 | 오천군 청동면 |
| 1914 | 보령군 오천면 |
| 1995 | 보령시 오천면 |

자료 : 오천면 홈페이지

2. 위 치

- 오천면은 충청남도 보령시 북서부에 위치하고 있으며, 동쪽에는 청소면과 주포면이 위치. 서쪽으로는 서해바다가 접해 있고, 남쪽으로는 주교면, 북쪽에는 천북면이 위치함
- 면의 중심을 관통하는 고속도로는 없으나 인접 면에 서해안 고속도로가 위치하고 있고 이와 연결되어 있는 40번 도로가 면의 북부를 관통함
- 산줄기가 길지 않고 큰 산이 없어 큰 고개는 없지만 주변마을 사람들이 선림사와 오천면 소재지를 넘나들던 산등성이는 많음. 오천면에서 높은 산은 상사봉, 옥녀봉, 국사봉 등 3개의 봉우리를 정점으로 산줄기들이 사방으로 뻗어나가며 많은 골짜기와 마을을 형성하고 있음



[그림 2-5-1] 원산리의 위치

■ 오천면의 면적은 50.61km², 법정리 10개 행정리 22개로 구성

- 오천면의 면적은 50.61km²로 보령시 면적의 약 9%를 차지하며 10개의 법정리와 22개의 행정리, 47개의 자연마을로 구성되어 있음
- 보령시 도서의 87%를 차지함(유인도 15, 무인도 53)

[표 2-5-2] 오천면 면적

(단위: km²)

| 총계 | 경지 | | | 임야 | 기타 |
|-------|-------|------|------|-------|------|
| | 계 | 전 | 답 | | |
| 50.61 | 10.49 | 4.64 | 5.85 | 32.99 | 7.13 |

자료 : 보령시, 보령시 통계연보, 2011

[표 2-5-3] 행정구역 현황

(단위: km², 개)

| 구분 | 면적(km ²) | 법정리 | 행정리 | 자연마을 | 비 고 |
|-----|----------------------|-----|-----|------|-----|
| 보령시 | 569.01 | 101 | 235 | 525 | - |
| 오천면 | 50.61 | 10 | 22 | 47 | |

자료 : 보령시, 보령시 통계연보, 2011

제2절 인문사회 현황

1. 인구 및 가구수

■ 오천면 가구당 인구수 약 2.2명, 원산2리 가구당 인구수는 약 2.1명

- 오천면은 2,651세대 총인구수 5,929명으로 가구당 인구수는 가구당 인구수는 약 2.1명으로 나타났으며, 원산2리는 198세대 419명으로 가구당 인구수는 약 2.1 명으로 비슷하게 나타남
- 원산2리의 인구수는 198명으로 오천면의 인구의 7.47%에 해당하는 것으로 나타났으며, 남성이 약 53.9%, 여성이 46.1% 거주 하고 있음

[표 2-5-4] 인구 및 가구수

(단위: 가구, 명)

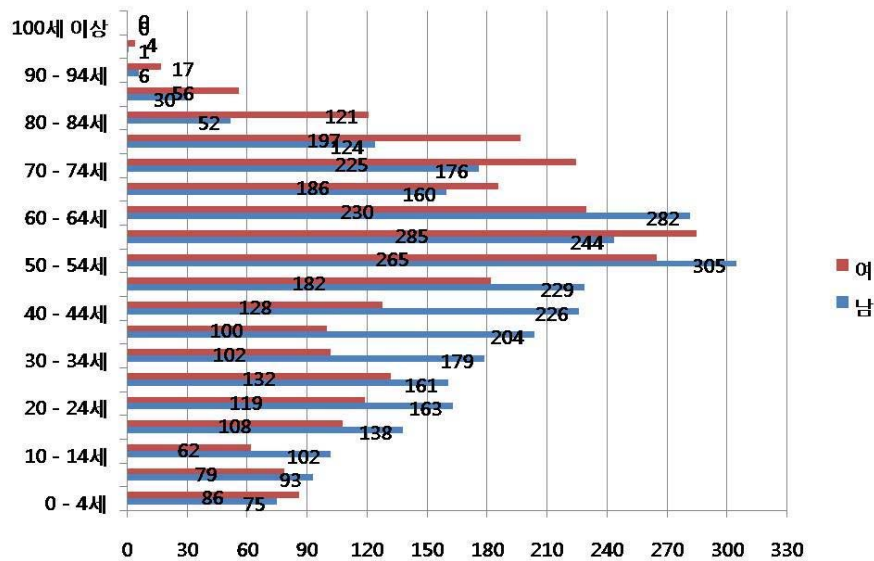
| 구분 | 세대수 | 인 구 | | |
|------|--------|---------|----------------|----------------|
| | | 총인구수 | 남자 | 여자 |
| 보령시 | 45,299 | 107,346 | 54,188(50.48%) | 53,158(49.52%) |
| 오천면 | 2,651 | 5,744 | 2,999(52.2%) | 2,745(47.8%) |
| 원산2리 | 198 | 419 | 226(53.9%) | 193(46.1%) |

자료 : 보령시, 보령시통계연보, 2011

2. 연령별 인구구성

■ 40~60대 인구가 오천면 인구의 50% 이상 점유

- 오천면 성별 인구는 남성 3,154명, 여성 2,775명으로 남성이 더 많으며 연령대 별로는 40~70대의 인구가 전체 인구의 70%를 차지함



자료 : 보령시, 보령시 통계연보, 2011

[그림 2-5-2] 오천면 성별-연령별 인구구조

■ 65세 이상 인구가 27.6%로 초고령사회에 진입

- 원산 2리의 연령별 인구는 0~14세 24명(6.05%), 15~64세 284명(66.5%), 65세이상 108명(27.6%)으로 구성되어 있으며, 65세 이상 인구가 20%이상으로 고령화가 진행되고 있음을 알 수 있음

[표 2-5-5] 연령별 인구구조

(단위: 명)

| | 계 | 연령별 인구구조 | | |
|------|---------|----------------|----------------|----------------|
| | | 0~14세 | 15~64세 | 65세 이상 |
| 보령시 | 107,346 | 15,260(14.22%) | 72,732(64.75%) | 19,354(18.03%) |
| 오천면 | 5,432 | 418(7.7%) | 3,678(67.7%) | 1,336(24.6%) |
| 원산2리 | 397 | 24(6.05%) | 264(66.5%) | 109(27.6%) |

주 : 원산2리 연령별 인구구조는 오천면 내부자료를 사용하여 통계연보와 상이함.

자료 : 보령시, 보령시통계연보, 2011, 오천면 내부자료

3. 지목별 토지이용현황

■ 임야 65.2%로 오천면의 대부분을 차지

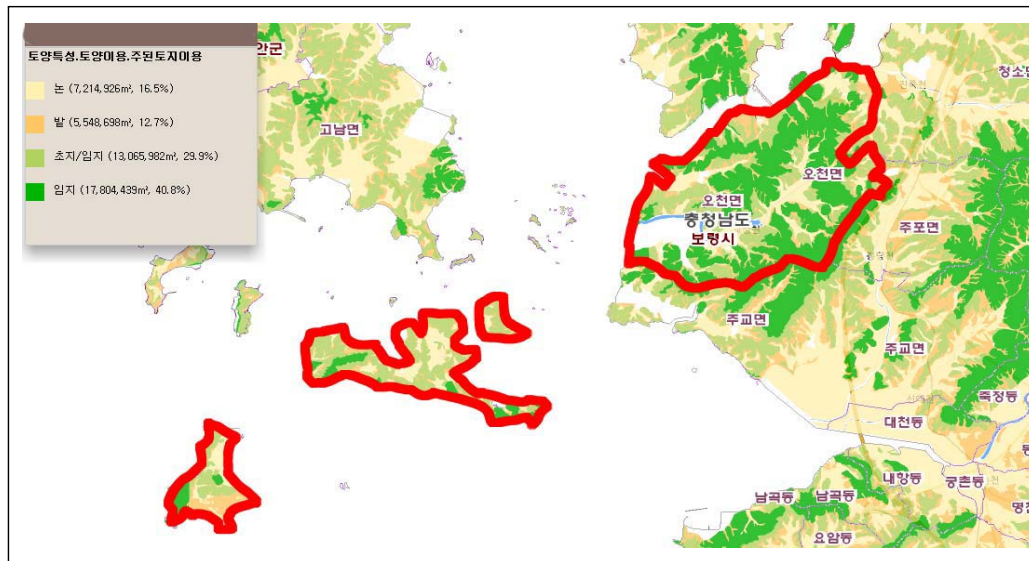
- 오천면 토지의 65.2%가 임야이고 그 다음으로 농경지(전 9.17%, 답 11.57%)가 약 20%를 차지하고 있음
- 보령시 도서의 87%를 차지함(유인도15, 무인도 53)

[표 2-5-6] 오천면 토지 지목별 현황

(단위: km²)

| 총면적 | 농업적 이용 | | | | 임야 | 기타 |
|--------|---------|----------|---------|--------|---------|----------|
| | 전 | 답 | 과수원 | 목장용지 | | |
| 50.61 | 4.64 | 5.85 | 0.01 | 0.15 | 32.99 | 6.96 |
| (100%) | (9.17%) | (11.57%) | (0.03%) | (0.3%) | (65.2%) | (13.76%) |

자료 : 보령시, 보령시 통계연보, 2011



자료 : 농촌진흥청 국립농업과학원, 농촌어메니티시스템

[그림 2-5-3] 토지이용현황도

4. 농업진흥지역 현황

■ 오천면 농업진흥구역 보령시의 4.74%, 농업보호구역 7.32% 점유

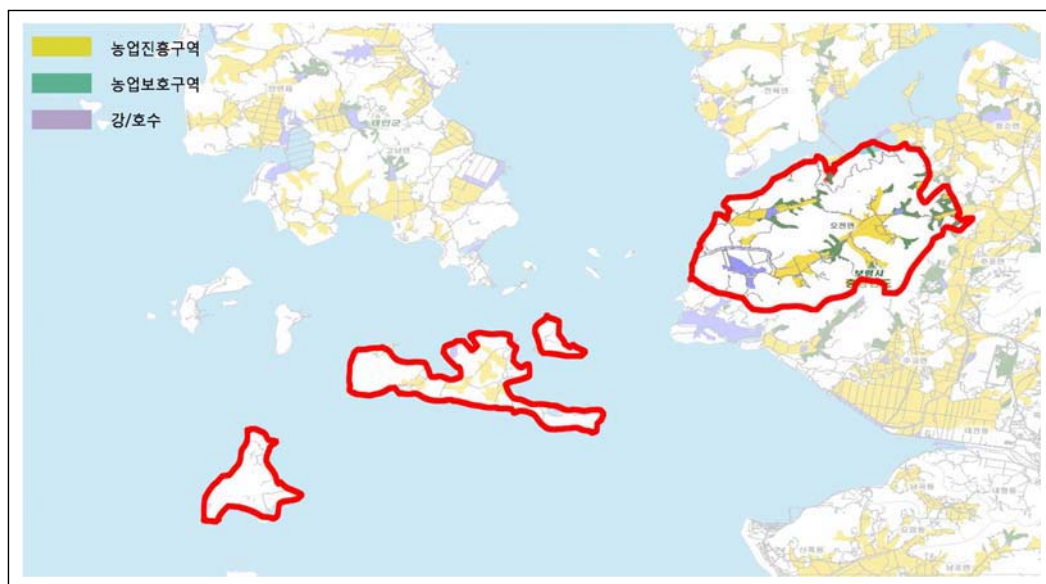
- 오천면의 농업진흥구역은 461ha로 보령시 9,725.1ha의 4.74%에 해당 하며, 오천면 농업보호구역은 72.2ha로, 보령시 986.3ha의 7.32%에 해당 하는 것으로 조사됨

[표 2-5-7] 농업진흥지역 현황

(단위: ha)

| | 계 | 농업진흥구역 | 농업보호구역 |
|-----|------------------|----------------|-----------------|
| 보령시 | 10,711.4 | 9,725.1 | 986.3 |
| 오천면 | 533.2 (4.98%) | 461 (4.74%) | 72.2 (7.32%) |

자료 : 보령시, 보령시 통계연보, 2011



자료 : 농촌진흥청 국립농업과학원, 농촌어메니티시스템

[그림 2-5-4] 농업진흥지역 현황

제3절 농업 현황

1. 주요 작목현황

■ 도서지역인 만큼 수산자원(굴, 바지락)이 주요 작목

- 농산물로는 쌀·보리·콩 등의 주곡생산 외에 목화·고구마 등의 재배가 이뤄지고 있음
- 도서지역의 특성으로 인해 조기·갈치·멸치·미역·김·해삼 등 많은 수산자원을 보유하고 있으며, 천일제염과 석면의 생산도 알려져 있음 그중 바지락은 연간 174톤의 양을 생산중임
- 축산물로는 한우와 돼지를 사육하고 있으나 그 수가 미비함

[표 2-5-8] 주요 작목 현황

(단위: 톤)

| 품명 | 수확량 | 영농조직 (참여농가 수) | 유통경로 |
|-----|-----|------------------|------|
| 한우 | 17두 | - | - |
| 돼지 | 3두 | - | - |
| 바지락 | 175 | - | - |
| 굴 | 7 | - | - |
| 고추 | 8 | - | - |
| 고구마 | 12 | - | - |

자료: 보령시, 오천면 내부자료

2. 경제조직현황

■ 원산2리 내에 경제조직은 존재하지 않는 것으로 조사 됨

- 원산2리 내에 경제조직은 존재하지 않으나 대동계 및 부녀회 등 지역 공동체 활동을 통해 마을 주민의 유대관계를 강화하고 공동체 발전을 위한 활동 중

제4절 의료 · 문화 · 관광자원현황

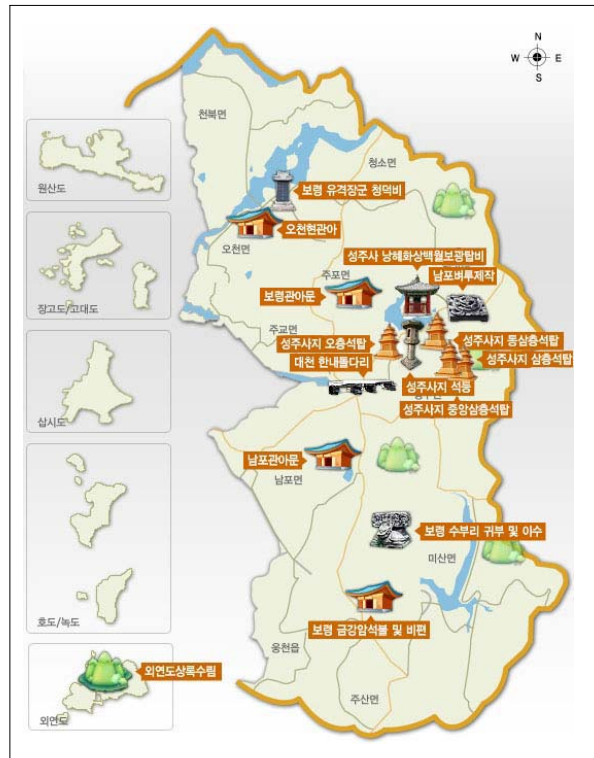
1. 역사 · 문화현황

■ 보령시에는 국가지정문화재, 도지정문화재 등 총 44점의 문화재 보유

- 보령시의 문화재는 국가 지정문화재 9점, 지방지정문화재 17점, 문화재자료 17점, 등록문화재 1점 등 총 44점의 문화재를 보유

■ 오천면

- 문화재로는 보령 오천성(충남기념물 9), 수군절도사영성, 오천향교, 교성리 3층석탑, 갈현리 성터, 갈현리 고분군, 아현산성, 원산도리 조개무지, 시도리 조개무지, 녹도리 조개무지, 외연도리 조개무지 등이 있고, 그 밖에 외연도의 상록수림은 천연기념물 제136호로 지정되어 있음



[그림 2-5-5] 오천면 문화재 분포현황

[표 2-5-9] 지역문화재 현황

(단위: 점)

| 구분 | 총계 | 국가지정 문화재 | | | | | | | 지방지정 문화재 | | | | | 문화재자료 | 등록문화재 |
|-----|----|----------|----|----|-------|-------|--------|---------|----------|-------|-----|------|-------|-------|-------|
| | | 소계 | 국보 | 보물 | 사적및명승 | 천연기념물 | 중요민속자료 | 주요무형문화재 | 소계 | 유형문화재 | 기념물 | 민속자료 | 무형문화재 | | |
| 보령시 | 46 | 9 | 1 | 3 | 3 | 1 | 1 | - | 17 | 9 | 6 | 1 | 1 | 19 | 1 |

자료 : 보령시, 보령시통계연보, 2011

■ 천해의 자연경관을 자랑하는 원산도

- 산이 높고 구릉이 많아 원산도라고 불리는 이 섬은 옛날에는 ‘고만도’ 또는 ‘고란도’ 라고도 불리웠으며, 충남에서는 안면도 다음으로 큰 섬
- 주민의 3분의 2가 어업에 종사하고 3분의 1은 농업에 종사하고 있으며 480여 세대에 1,360여명이 살고 있는 섬으로 대천 항에서 약 11Km 지점에 있으며 여객선으로 약 30분 거리에 위치해 있음
- 원산도는 섬 주변의 긴 해안선을 따라 해식애가 잘 발달되어 있어 각종 해산물 이 풍부하고 잘 발달된 암초와 알맞은 수심 그리고 여기저기에 펼쳐져 있는 광활한 여밭 등 어느 곳에 낚싯대를 드리워도 손쉽게 놀래미와 우럭, 살감성돔을 잡을 수 있음
- 원산도에는 서해안의 어느 곳에서도 찾아보기 드문 남향의 원산도 해수욕장과 오봉산 해수욕장이 있어 가족단위 피서지로 각광을 받고 있는 섬
- 숙박시설은 주로 민박에 의존해야 하지만 울창한 소나무 숲의 야영장에서 캠핑을 즐길 수도 있으며 새로이 들어선 숙박시설로 가족끼리 오붓한 피서를 즐기기에 더 없이 좋은 곳임



자료 : 보령시, 보령시홈페이지

[그림 2-5-7] 원산도해수욕장

3. 의료시설 현황

■ 오천면 내 보건지소 1개, 보건진료소 9개소씩 보유

- 오천면 소재지에 위치한 오천면 보건지소 및 진료소에는 의사, 치과의사, 간호사, 간호조무사가 각각 1명씩 근무하고 있으며 진료소에는 보건 진료원 9명이 근무하고 있음

[표 2-5-10] 의료기관 현황

(단위 : 개소)

| 구분 | 의원 | | 요양병원 | 보건지소 | 보건진료소 |
|------|-----|-----|------|------|-------|
| | 병원수 | 병상수 | | | |
| 오천면 | - | - | - | 1 | 9 |
| 원산2리 | - | - | - | 1 | - |

자료 : 보령시, 보령시 통계연보, 2011

4. 기타자원 현황

■ 해수욕장 이외의 관광자원 부족

- 해수욕과 더불어 숙박시설 및 어족자원이 풍부함을 이용하여 마을자체 자원인 수산자원의 체험장과 젓갈판매사업의 조성 등을 통해 주민소득증대방안 마련 필요

제5절 SWOT분석 및 계획과제

1. SWOT분석

1) 강점요인(Strength)

- 칠게, 맛조개, 굴 등 풍부한 어족자원이 있는 넓은 갯벌
- 해수욕장, 염전 등 천혜의 관광자원 보유
- 마을 내 생산품(천일염, 까나리 등)으로 가공식품(액젓류) 생산 가능

2) 약점요인(Weakness)

- 하수처리시설 부재, 서비스시설 부재 등 기초 생활환경 취약
- 마을 주민 간 활발한 교류활동의 부재
- 도시가구 대비 농어가소득 상대적 빈약
- 섬이라는 지리적 여건으로 접근성 취약

3) 기회요인(Opportunity)

- 원산도와 육지를 잇는 77번국도의 개통으로 관광수요 증가
- 매년 원산도 방문객 수의 증가

4) 위협요인(Threat)

- 농어촌 마을의 인구가 감소 및 고령화됨에 따라 한계농어촌마을 증가 예상
- 인근 지자체 및 타 지역에서 유사한 개발경쟁의 심화

2. 계획과제

1) SO전략

- 방문객을 대상으로 농어가 직판활성화 및 소비자 직거래의 활성화

2) ST전략

- 원산도내 청정수산물자원-체험관광을 연계한 부가가치 창출

3) WO전략

- 안정적 소득 보장을 위해 농수산물의 수급 조절을 위한 저장 및 가공인프라 정비

4) WT전략

- 청정한 자연자원 활용 및 주민역량강화를 통한 체계적인 농어촌체험관광 마케팅시스템 구축

제2장

기본구상

제1절 비전 및 목표

1. 비전

해양·수산자원을 활용한 잘 사는 지역주민, 살고싶은 원산2리

- 염전, 갯벌, 수산물 등의 수산자원을 최대한 활용하여 어가소득 증대
- 해수욕장 등 해양경관자원을 활용한 지역주민의 소득 창출
- 경관 및 환경저해 요인의 관리를 통한 지역 환경의 유지

2. 목표

- 농수산물 생산 및 판매 활성화 도모
- 해양·수산자원 개발 및 활용을 통한 부가가치의 창출
- 지속가능한 발전을 위한 경관자원의 보전 및 관리

제2절 발전방향 및 도출사업

1. 발전방향

■ 농수산물 생산 및 판매 활성화 도모

- 현재 생산되고 있는 농산물 및 수산물의 지속가능한 생산
- 고구마, 젓갈, 천일염 등 농수산물 판매장 등의 운영을 통한 판매망 확충
- 원산도 내 염전을 이용한 젓갈가공업 육성 및 판매사업 구상
- 체험 등의 마케팅 전략 및 농어업 6차산업화에 의한 고부가가치 창출

■ 해양·수산자원 개발 및 활용을 통한 부가가치의 창출

- 바지락, 칠게, 맛조개, 돌게, 낙지 잡이 등의 갯벌체험프로그램 개발 및 운영
- 체험프로그램 운영 및 활성화를 위한 체험관 조성
- 체험관광과 지역 농수산물의 직판 및 가공품의 판매 등과 연계
- 어가민박 육성을 통한 체류객 유치

■ 지속가능한 발전을 위한 경관자원의 보전 및 관리

- 지역의 아름다운 자연환경 및 해양생태경관을 보전·관리하기 위한 주민 주도의 마을가꾸기 사업 추진
- 하수처리시설 등 기반시설 확충을 통한 환경보전

2. 도출사업

■ 경관환경부문

[표 2-5-11] 경관환경부문 대상사업

| 사업명 | 사업내용 |
|-----------|------------------------------|
| 하수처리시설 조성 | 악취 및 해양오염 방지를 위한 하수처리시설 조성사업 |

■ 소득기반부문

[표 2-5-12] 소득기반부문 대상사업

| 사업명 | 사업내용 |
|---------------|------------------------------|
| 갯벌체험마을 육성 | 칠게, 맛조개 등 해산물 채취 프로그램 개발, 운영 |
| 민박시설 조성 | 체험객 대상 민박시설 운영 |
| 농수산물 간이판매장 조성 | 고구마, 젓갈, 천일염 등 농수산물 판매장 운영 |

■ 지역역량부문

[표 2-5-13] 지역역량부문 대상사업

| 사업명 | 사업내용 |
|----------|-------------------|
| 마케팅전략 교육 | 체험객 모집을 위한 마케팅 교육 |

제3장

세부 사업계획

제1절 경관환경부문

1. 하수처리시설 조성

1) 배경 및 목적

■ 낙후되고 열악한 기초생활환경

- 원산2리는 도서지역으로써 어가 소득이 높지 않는 지역이며, 주거환경이 매우 열악한 마을임

■ 환경보호 및 해양오염 방지를 위한 하수처리시설 필요

- 마을에 하수처리시설이 없어 환경오염 및 해양오염의 문제를 발생시키고 있으며, 조속히 하수처리시설 조성이 필요한 실정임



[그림 2-5-8] 원산2리 전경

2) 사업내용

■ 하수처리시설 조성

- 마을 생활하수 및 오수를 처리할 수 있는 하수처리시설 조성

3) 기대효과

■ 환경 및 해양오염 방지

- 하수처리시설 조성으로 아름다운 자연환경을 보호하고 해양오염을 방지

제2절 소득기반부문

1. 갯벌체험마을 육성

1) 배경 및 목적

■ 천혜의 해양자원과 관광자원 보유

- 원산2리는 해수욕장, 저두해변, 구치해변, 갯벌 등 천혜의 자연자원을 보유하고 있으며, 천인염, 바지락, 칠게, 맛조개, 굴 등 다양한 수산자원을 보유하고 있음

■ 다양한 자원을 바탕으로 한 새로운 소득창출 필요

- 천혜의 자연자원을 보유하고 있음에도 불구하고, 원산2리는 상대적으로 어가소득이 높지 않는 실정으로, 새로운 소득원의 발굴이 절실한 실정임



[그림 2-5-9] 원산2리 해수욕장 및 갯벌 전경

2) 사업내용

■ 갯벌체험마을 육성

- 갯벌체험마을을 육성하고 마을의 자연 및 해양자원을 활용한 다양한 체험프로그램 개발 및 운영
- 낮에는 바지락, 칠게, 맛조개 잡이와 밤에는 전통횃불을 이용한 돌게, 낙지, 소라 잡기, 그리고 바다낚시를 체험할 수 있는 프로그램 개발

3) 기대효과

■ 체험마을운동을 통한 지역주민의 소득증대 기여

- 원산2리만이 갖는 자원을 활용한 체험마을 운영으로 지역주민의 소득증대

2. 민박시설 조성

1) 배경 및 목적

■ 마을 내 독거노인이 많아 남는 방을 이용한 민박시설 가능한 상황

- 새로운 펜션시설은 타 지역과 차별성, 독창성 부족하게 되지만 섬 마을주민의 삶터(주택 환경)을 개선하여 주민이 직접 운영함으로써 섬관광 차별화 부각

■ 일회성 관광이 아닌 체류형 관광지로 거듭나기 위해서 민박시설 확충 필요

- 마을내 펜션은 대부분 외지인 소유로 마을경제에 큰 도움이 되지 못하는 현실
- 관광지에서 직접 주민이 살고 있는 주택을 이용한 민박은 신선한 경험

2) 사업내용

■ 기존 농어가 주택 개량사업 및 리모델링 사업

- 독거노인, 독농어가 등을 1차적인 리모델링 사업대상으로 삼음
- 현대식과 전통식의 어우러진 방식으로의 개량, 리모델링 필요



[그림 2-5-10] 원산도 일반 주택



[그림 2-5-11] 민박으로 변경된 주택

■ 원산도 민박 인증제 운영

- 민박시설에는 오천면 혹은 보령시에서 인증한 마크/표시를 부착
- 인증제는 지속적인 외부의 협조와 지원을 받을 수 있는 창구 역할 담당

■ 원산도라는 섬 특유의 민박시설 건립 및 민박단지 조성사업

■ 원산2리의 갯벌체험 프로그램과 민박시설 연계운영



[그림 2-5-12] 갯벌체험

■ 주기적인 민박시설 점검, 운영, 관리

- 기존의 민박시설이 위생적이지 못하고 불편하다는 소비자의 불만사항을 반영하여 지속적으로 마을협의체에서 시설점검 활동 전개, 마을공동으로 관리·운영

3) 기대효과

- 마을 내 기존 인프라를 적극 활용함으로써 불필요한 사업비 낭비 방지
- 민박시설 운영을 통해 마을주민들의 직접적인 소득창출 효과
- 민박 등 체류형 관광을 통한 마을경제 및 지역경제 활성화 기대

3. 농수산물 간이판매장(직거래장터) 조성

1) 배경 및 목적

■ 유통구조 문제로 인하여 생산자 수취가격과 소비자 가격간 괴리 발생

- 중간 유통단계 비효율성으로 인해 유통마진 증가, 양자간 외부불경제 효과

■ 생산자와 소비자간 농수산물 직거래 활동 통해 유통비용 최소화 노력 필요

- 유통비용을 최소화하기 위한 수단으로 최근 농수산물 간이판매장 및 직거래 장터 운영 활성화
- 특히 원산2리는 어가개별적으로 소량의 액젓을 제조하여 판매하고 있는 것을 체험객, 해수욕 관광객에게 판매할 수 있는 장터 개설

■ 간이판매장은 매장설치만 해놓고 운영 및 관리가 제대로 되지 않아 대부분의 지자체, 마을단위 판매장 건립은 비판을 받고 있는 추세

■ 원산2리의 주요 자원 및 특산품, 현황은 다음과 같음.

- 염전, 바지락, 칠게, 맛조개, 비단조개, 낙지, 굴 등 다양한 수산자원 보유
- 뱀어포, 바지락, 굴, 까나리 액젓, 천일염 등 수산가공품, 개인어가별로 액젓을 자가 제조하여 소량으로 판매 중
- 그 외 고구마, 고추 등의 농산자원 보유
- 주소득원은 바지락 및 굴양식이나 호당 순수익이 1천만원에 못 미치는 현실



[그림 2-5-13] 농수산물 간이판매장

2) 사업내용

■ 마을 내 농림산물 자원현황 및 수요 조사

- 품목별 면적, 농가수, 연간 생산량, 기존 출하처, 수취단가 등 현황조사
- 주요 고객 혹은 수요자 파악(마을내 섬 해수욕장 관광객, 체험객 대상)

■ 간이판매장 혹은 장터 기본적인 운영계획 수립

- 판매장 장소, 판매농가 선정(물량, 단가), 협의
- 판매품목으로는 고구마, 찹쌀, 천일염을 주로 판매
- 판매장 운영자 선정, 운영방식(전자상거래 방식도 고려) 등

■ 대내외적으로 홍보 사업

- 원산해수욕장 등을 찾는 관광객이 1차 고객, 타겟 홍보
- 주변마을, 인근 관광지 수요도 조사하여 2차 고객으로 삼고 홍보

■ 원산2리 인근마을 직거래 장터 공동운영사업

- 원산2리 자체만으로 사업을 하기에는 부족할 수 있으니 원산도내 공동연계

3) 기대효과

■ 마을농가들의 농가소득 향상 기여

■ 직거래 활동을 통해 외부소비자와의 관계형성, 지속적인 도농교류 기반 마련

■ 직거래는 단순 거래 개념을 떠나서 생산자와 소비자간 신뢰, 관계형성 중요

제3절 지역역량부문

1. 마케팅전략 교육

1) 배경 및 목적

- 원산2리는 섬이라는 지리적 특성, 수산자원이 풍부한 장점을 최대한 살려야 함
 - 주민 소득을 증대할 수 있는 천혜의 자연과 특산품 등 다양한 자원 보유
 - 체계적인 관광객 유치, 특산품 판매 유통 등 운영노하우 및 주민역량 부족
 - 노동투입에 비해 소득이 높지 않은 현실을 타개해야 할 시점
- 갯벌체험, 간이판매장, 민박시설 등 제시했던 사업들을 총괄적으로 운영·관리한다는 측면에서 마케팅전략이 도출되어야 하고 관련 교육도 이런 방향으로 진행



[그림 2-5-14] 농산물 판매 관리 교육 (iCOOP생협-자연드림)

2) 사업내용

- 교육 및 실습 프로그램 운영
 - 농수산물 판매장 마케팅 중요성 이해 교육
 - 판매를 하기 위한 품질관리, 상품관리, 매장관리 교육
 - 마케팅 성공과 실패 사례 소개
 - 관련 선진지 견학
 - 실습프로그램 운영

■ 원산2리의 판매장 공동운영협동조합 설립

- 마을공동사업(갯벌체험, 간이판매장 운영, 민박시설 운영 등)을 위해서 마을공동 대응 조직 설립 필요
- 마을주민 전체가 1인 1표로 출자하는 방식으로 운영관리부터 수익금 배분까지 공동으로 진행

3) 기대효과

■ 마을주민들의 전반적인 역량 강화

■ 소득향상으로 마을발전의 계기, 주민들의 삶의 질 만족도 향상

부 록

1. 마을발전계획서

□ 원산도는

○ 대천항에서 뱃길로 10km 떨어진 도내에서 제일 큰 섬으로 현재 548 가구에 1,083명이 거주하고 있으며, 근해와 행정리로 구분되어 있습니다.

○ 우리 원산2리는 저두, 점촌, 개경, 구치 등 4개의 자연마을로 형성 296가구 394명이 주로 농업과 어업에 종사하며, 섬 사람들의 텃밭한 살 냄새가 가득하게 살아가고 있습니다.

유형자원으로는 푸른바다를 품에 안은 맑은 백사장과 모래언덕, 소나무 숲 등이 그림같이 어우러져 있는 원산도 해수욕장, 저두해변, 구치해변 등 천혜의 관광지를 위탁해 있음
- 전통방식의 천일염을 생산하는 염전과 바지락, 칠게, 맛조개, 굴 등 다양한 수산자원을 가지고 있음
- 주요특산물으로는 방어포, 바지락, 고구마, 고추, 까나리 액젓, 천일염 등이 있습니다.

○ 이렇게 주민 소득을 증대할 수 있는 천혜의 자연과 특산물 등 다양한 자원을 가지고 있으나, 체계적인 관광력 유치와 특산물 판매 유통에 대한 노후가 부족해 고된 일에 비해 소득이 높지 않은 것이 현실입니다.

또한 주로 갯벌에서 생산되는 어족자원에 생계를 의존하고 있는 상황에서 오메수를 처리할 수 있는 시설을 갖추고 있지 않아, 갯벌 오염으로 인해 생계에 지장을 줄 것으로 주민들은 큰 걱정을 하고 있습니다.

○그리고 2018년 개통을 목표로 2012년 첫삽을 뜬 국도77호로 인해 주민들은 연유에 따른 발전에 대한 기대감으로 충만해 있는 가운데 국내에서 가장 긴 해저터널(대천항~원산도구간)로 인해 많은 관광객이 방문할 것으로 예상, 이에 따른 소득증대를 꿈꾸며, 희망마을 만들기 사업에 적극적으로 참여하게 되었습니다.

○그래서 우리 원산2리는 주민소득증대를 위한 발전방향으로 낮에는 바지락, 칠게, 맛조개 잡이와 밤에는 전통햇불을 이용한 들게, 낙지 잡기 등이 가능한 갯벌체험장을 조성하고, 바지락, 칠게를 파는 곳
그냥 파는 게 아니라 관광객을 위한
- 특산물판매사업을 위한 선진화 마케팅 구상과 더불어 가는 관광객 유치를 위해 기존 농어가 주택을 이용한 천근한 민박시설을 확충하고, 갯벌 자원보호를 위한 오메수처리시설 사업과 등 사업의 차질 없는 추진을 위해 4개 자연마을간 화합을 위한 마을공동 소통 공간 조성을 구상하게 되었습니다.

○ 등 사업이 차질 없이 추진될 경우에는 마을공동체의 복원을 통한 희망마을의 발전속에서 경주하고 싶은 마을, 살기 좋은 마을로 탈바꿈 될 것으로 기대해봅니다.

○ 여기에 계신 여러분들의 지속적인 관심과 협조를 당부드립니다.

○감사합니다.

2. 주민회의

원산2리 마을회의

일시 : 2012.09.11.

장소 : 원산2리 마을회관

안전: 희망 마을 만들기 사업 전.

위원장 : 안녕하십니까? 바쁘신 중에도 회의에 참석해 주신 주민 여러분께 깊은 감사를 드립니다.

오늘 회의는 희망마을 만들기를 주제로 우리 원산2리가 더욱 발전이 되어 부촌 부농이 될 수 있는 기회를 만들고자 이렇게 주민 여러분을 모시고 회의를 갖게 되었습니다. 주민 여러분의 좋은 안건과 의견 부탁드립니다.

주민 : 우리 마을이 발전이 되려면 우선적으로 첫 번째 주민 화합이 필요하다고 생각합니다. 두 번째는 추진 위원장과 추진위원의 말에 적극 따라야한다고 생각합니다.

주민 : 우선적으로 제일 시급하던 우리주민이 갯벌에서 생계를 의존하고 있는 상황에서 오폐수를 처리할 수 있는 시설을 먼저 갖추어야 한다고 생각합니다.
주민 : 그렇습니다. 오폐수가 제대로 처리 되지 않고 갯벌로 그대로 방류가 되고 있습니다. 오폐수 처리장을 먼저 해주셨으면 좋겠습니다.
위원장 : 네. 의견 감사합니다. 오폐수 시설이 될 수 있도록 최선을 다하겠습니다.

주민 : 우리 마을은 다른 곳과 다르게 자원이 아주 풍부하다고 생각합니다. 우리 2리는 해수욕장이 3곳이나 있습니다. 이런 특질을 관광자원으로 잘 살려서 소득사업으로 이어질 수 있도록 합니다.

주민 : 해수욕장뿐만 아니고 청정 바다와 깨끗한 갯벌을 가지고 있습니다. 바지락 채취장과 해수욕장에는 맛조개 채취장을 만들어 주민 소득에 조금이나마 도움이 됐으면 좋겠습니다.

주민 : 우리 부락을 파대 낚시터를 만들어 관광객들이 와서 낚시체험과 석화증기 체험 등 관광자원이 풍부합니다. 이런 관광상품을 개발하여 부촌이 될 수

있도록 했으면 좋겠습니다.

위원장 : 의견 잘 들었습니다. 관광자원 개발에 힘을 쓰도록 하겠습니다.

주민 : 주민 여러분께서도 공감을 하실겁니다. 우리 주민의 70% 이상이 고령이십니다. 현실과 미래를 보고 앞으로 우리가 살아야 할 길은 먼저 말씀 하신 여러분의 말씀이 옳다고 생각합니다.

주민 : 앞으로 6~7년 후면 연육교가 완공됩니다. 그때가 되면 관광객이 지금보다 열배 이상이 원산도를 찾을 것입니다. 지금부터라도 우리가 부촌, 부농이 될 수 있도록 준비를 해 나가야 합니다.

위원장 : 주민 여러분께서 한마음이 되어 추진 위원장과 위원을 잘 따라 주신다면 열심히 희망 마을 만들기 최선을 다하겠습니다.
다른 의견은 없습니까?

주민 : 추진 위원장의 말씀에 적극적으로 따라주시고 우리 마을이 발전 될 수 있도록 위원장님과 위원님들께서 희망 마을이 될 수 있도록 해주십시오.

위원장 : 다른 의견 없습니까?

주민 : 없습니다.

위원장 : 없으시면 이것으로 회의를 마치겠습니다.

희망 마을이 선정 될 수 있도록 최선을 다하겠습니다. 바쁘신 중에도 회의에 참석해 주신 주민 여러분께 감사드립니다.

2012.09.11.

원산 2리

3. 교육 및 간담회참여

- 보령시 살기좋은 희망마을 만들기 -

주민설명회 참석자(주민) 서명부

| 읍·면 | 리 | 성명 | 직위 | 서명 | 비고 |
|-----|-----|-----|-----|----|----|
| 청산 | 성면 | 박성규 | 이장 | | |
| " | " | 조영희 | | | |
| 오천 | 신탄리 | 이영희 | 이장 | | |
| 웅천 | 노현리 | 김유집 | | | |
| 성리 | 개화리 | 이희복 | 분리장 | | |
| 유주 | 송미리 | 최재현 | | | |
| 성주 | 성미리 | 김일태 | | | |
| 평리 | 송현 | 김성욱 | | | |
| " | 평리3 | 조재현 | 이장 | | |
| " | 장산 | 채계열 | 이장 | | |
| 미산 | 은현 | 차희범 | | | |
| 창리 | 은현 | 이영숙 | | | |
| 미산 | 문현 | 백승운 | | | |

- 살기좋은 희망마을 만들기 마을발전계획 수립 관련 -

마을별 추진위원회 간담회 참석자 현황

□ 위원회 명 : 원산2리 희망마을 만들기 추진위원회

□ 일시/장소 : 2012. 7. 18(수) 10:00 / 원산2리 마을회관

| 연번 | 직위 | 성명 | 서명 | 비고 |
|----|-----|-----|----|----|
| 계 | | | | |
| 1 | 위원장 | 이광희 | | |
| 2 | 간사 | 김종숙 | | |
| 3 | 위원 | 이영희 | | |
| 4 | | 김정환 | | |
| 5 | | 김은주 | | |
| 6 | | 신지 | | |
| 7 | | 최재현 | | |
| 8 | | 김용배 | | |
| 9 | | 최용배 | | |
| 10 | | 김미리 | | |
| 11 | | 김미애 | | |
| 12 | | 박재현 | | |

- 살기좋은 희망마을 만들기 마을발전계획 수립 관련 -

마을별 추진위원회 간담회 참석자 현황

□ 위원회 명 : 원산2리 희망마을 만들기 추진위원회

□ 일시/장소 : 2012. 7. 18(수) 10:00 / 원산2리 마을회관

| 연번 | 직위 | 성명 | 서명 | 비고 |
|----|-----|-----|----|----|
| 계 | | | | |
| 1 | 위원장 | | | |
| 2 | 간사 | | | |
| 3 | 위원 | 조영희 | | |
| 4 | | 조관석 | | |
| 5 | | 박성규 | | |
| 6 | | 최재현 | | |
| 7 | | 김민호 | | |
| 8 | | 백성봉 | | |
| 9 | | 김정재 | | |
| 10 | | 이영희 | | |
| 11 | | 김성희 | | |
| 12 | | | | |

마을학교 교육프로그램 참여현황 (7/17)

| 순번 | 읍면 | 추진위원회 | 직위 | 성명 | 전화번호(HP) | 서명 |
|----|-----|-------|-----|-----|---------------|----|
| 1 | | | 위원장 | 양근환 | 010-8768-5789 | |
| 2 | 주포면 | 보림1리 | 간사 | 임현호 | 041-932-7120 | |
| 3 | | | 위원 | 이성우 | 010-6824-6824 | |
| 4 | | | 위원장 | 임석균 | 011-431-4919 | |
| 5 | 주교면 | 송학3리 | 간사 | 최병룡 | 010-9558-7471 | |
| 6 | | | 위원 | 김옥숙 | 010-7392-5223 | |
| 7 | | | 위원장 | 이방희 | 019-410-9358 | |
| 8 | 오천면 | 원산2리 | 간사 | 박재운 | 011-9420-2840 | |
| 9 | | | 위원 | 김영재 | 041-936-6367 | |
| 10 | | | 위원장 | 박성규 | 010-3340-9060 | |
| 11 | 청소면 | 성연2리 | 간사 | 김부기 | 010-9412-9942 | |
| 12 | | | 위원 | 박익화 | 011-409-9089 | |
| 13 | | | 위원장 | 안형용 | 010-5482-8693 | |
| 14 | | 나원1리 | 간사 | 조봉연 | 017-417-5930 | |
| 15 | | | 위원 | 양승태 | 011-401-8151 | |
| 16 | | | 위원장 | 정창영 | 010-7195-5497 | |
| 17 | 청리면 | 나원2리 | 간사 | 강신국 | 010-221-8031 | |
| 18 | | | 위원 | 이성규 | 010-561-9904 | |
| 19 | | | 위원장 | 신만옥 | 010-3437-7888 | |
| 20 | | 음현리 | 간사 | 권영진 | 010-5773-2963 | |
| 21 | | | 위원 | 이영숙 | 041-933-2967 | |

★ 이광희 01-9202-0054

3. 교육 및 간담회참여(계속)

마을학교 교육프로그램 참여연왕

13-2012.8.17

| 순번 | 읍면 | 추진위원회 | 직 위 | 성 명 | 전화번호(HP) | 서명 |
|----|-----|-------|-----|-----|---------------|-----|
| 1 | 주포면 | 보령1리 | 위원장 | 양근환 | 010-8768-5789 | 양근환 |
| 2 | | | 위원 | 최윤종 | | 최윤종 |
| 3 | | | 간사 | 임현호 | 041-932-7120 | 임현호 |
| 4 | | | 위원 | 이향복 | | 이향복 |
| 5 | 주교면 | 송학3리 | 위원 | 이성우 | 010-6824-6824 | 이성우 |
| 6 | | | 위원장 | 임석균 | 011-431-4919 | 임석균 |
| 7 | | | 간사 | 최병룡 | 010-9558-7471 | 최병룡 |
| 8 | | | 위원 | 김옥숙 | 010-7392-5223 | 김옥숙 |
| 9 | 오천면 | 원산2리 | 위원장 | 이방희 | 019-410-9358 | 이방희 |
| 10 | | | 간사 | 박재운 | 011-9420-2840 | 박재운 |
| 11 | | | 위원 | 김영재 | 041-936-6367 | 김영재 |
| 12 | | | 위원 | 박성규 | 010-3340-9060 | 박성규 |
| 13 | 청소면 | 성연2리 | 위원장 | 김보기 | 010-9412-9942 | 김보기 |
| 14 | | | 위원 | 박익화 | 011-409-9089 | 박익화 |
| 15 | | | 위원장 | 안형용 | 010-5482-8693 | 안형용 |
| 16 | | | 간사 | 조봉연 | 017-417-5930 | 조봉연 |
| 17 | 청라면 | 나원1리 | 위원 | 양송태 | 011-401-8151 | 양송태 |
| 18 | | | 위원장 | 정창영 | 010-7173-5497 | 정창영 |
| 19 | | | 간사 | 강신국 | 017-221-8031 | 강신국 |
| 20 | | | 위원 | 이광계 | 011-9802-0054 | 이광계 |
| 21 | 음현리 | 음현리 | 위원장 | 신만옥 | 010-3437-7888 | 신만옥 |
| 22 | | | 간사 | 권영진 | 010-5773-2963 | 권영진 |
| 23 | | | 위원 | 이영숙 | 041-933-2967 | 이영숙 |
| 24 | | | 위원 | 전옥자 | | 전옥자 |
| 25 | | | 위원 | 홍관표 | | 홍관표 |
| 26 | | | 위원 | 이능표 | | 이능표 |

마을학교 교육프로그램 참여연왕

4차-2012/ 9/9

| 순번 | 읍면 | 추진위원회 | 직 위 | 성 명 | 전화번호(HP) | 서명 |
|----|------|-------|-----|-----|---------------|---------------|
| 1 | 주포면 | 보령1리 | 위원장 | 양근환 | 010-8768-5789 | 양근환 |
| 2 | | | 간 사 | 임현호 | 041-932-7120 | 임현호 |
| 3 | | | 위 원 | 이성우 | 010-6824-6824 | 이성우 |
| 4 | | | 위원장 | 임석균 | 011-431-4919 | 임석균 |
| 5 | 주교면 | 송학3리 | 간 사 | 최병룡 | 010-9558-7471 | 최병룡 |
| 6 | | | 위 원 | 김옥숙 | 010-7392-5223 | 김옥숙 |
| 7 | | | 위원장 | 이방희 | 019-410-9358 | 이방희 |
| 8 | 오천면 | 원산2리 | 간 사 | 박재운 | 011-9420-2840 | 박재운 |
| 9 | | | 위 원 | 김영재 | 041-936-6367 | 김영재 |
| 10 | | | 위원장 | 박성규 | 010-3340-9060 | 박성규 |
| 11 | 청소면 | 성연2리 | 간 사 | 김보기 | 010-9412-9942 | 김보기 |
| 12 | | | 위 원 | 박익화 | 011-409-9089 | 박익화 |
| 13 | | | 위원장 | 안형용 | 010-5482-8693 | 안형용 |
| 14 | 나원1리 | 나원1리 | 간 사 | 조봉연 | 017-417-5930 | 조봉연 |
| 15 | | | 위 원 | 양송태 | 011-401-8151 | 양송태 |
| 16 | | | 위원장 | 정창영 | 010-7173-5497 | 정창영 |
| 17 | 청라면 | 나원2리 | 간 사 | 강신국 | 017-221-8031 | 강신국 |
| 18 | | | 위 원 | 이광계 | 011-9802-0054 | 이광계 |
| 19 | | | 위원장 | 신만옥 | 010-3437-7888 | 신만옥 |
| 20 | | | 음현리 | 간 사 | 권영진 | 010-5773-2963 |
| 21 | | | 위 원 | 이영숙 | 041-933-2967 | 이영숙 |
| 22 | | | 위 원 | 전옥자 | | 전옥자 |

의왕마을 만들기 마을학교 5차 참가자명단

2012.8.14

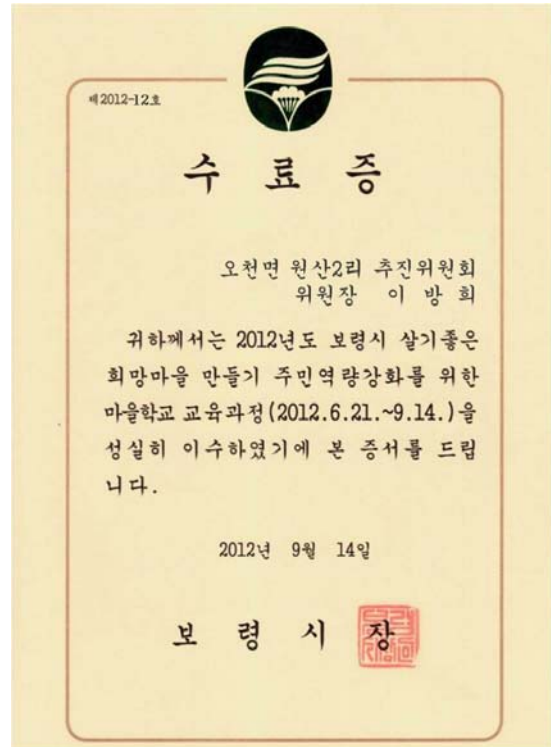
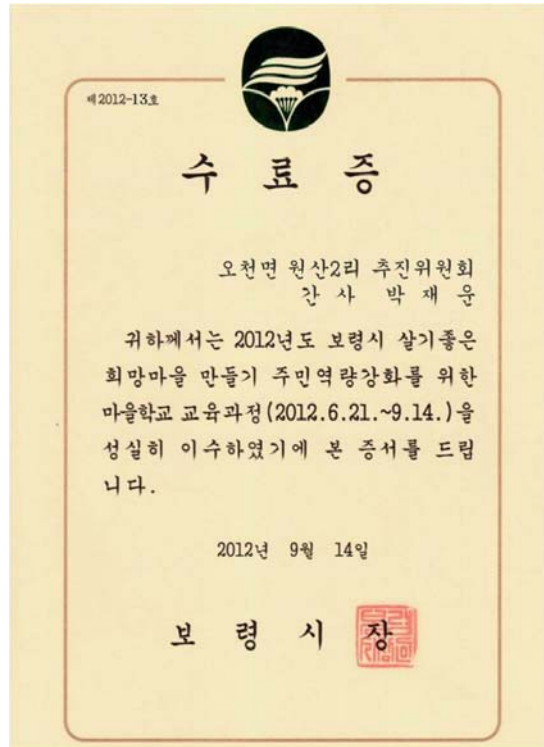
| 읍 면 | 마 울 | 직 위 | 성 명 | 서 명 |
|-----|---------|-----|-------|-----|
| 웅천읍 | 노 천 1 리 | 위원장 | 김 복 기 | 김복기 |
| | | 간 사 | 김 진 환 | 김진환 |
| | | 위 원 | 김 선 집 | 김선집 |
| | | 위 원 | 김 유 집 | 김유집 |
| 주포면 | 보 령 1 리 | 위원장 | 양 근 환 | 양근환 |
| | | 간 사 | 임 현 호 | 임현호 |
| | | 위 원 | 이 성 우 | 이성우 |
| | | 위 원 | 최 윤 종 | 최윤종 |
| | | 위 원 | 이 향 복 | 이향복 |
| 주교면 | 송 학 3 리 | 위원장 | 임 석 균 | 임석균 |
| | | 간 사 | 최 병 룡 | 최병룡 |
| | | 위 원 | 김 옥 숙 | 김옥숙 |
| 오천면 | 원 산 2 리 | 위원장 | 이 방 희 | 이방희 |
| | | 간 사 | 박 재 운 | 박재운 |

- 1 -

3. 교육 및 간담회참여(계속)



4. 마을학교 및 각종교육 수료증



5. 주민간담회 주요내용

■ 일시 : 2012. 06. 19

■ 장소 : 오천면사무소

■ 목적 : 원산2리 기초자원 조사, 자료수집

■ 대상 : 추진위원회, 마을주민

■ 주요내용

- 갯벌, 해수욕장 등 풍부한 바다관광자원을 갖추고 있으나 외부인이 사업권을 갖고 있어 주민의 소득증대에 어려움 있음→갯벌체험장 조성
- 갯벌체험장→낮에는 바지락, 칠게잡이, 맛조개, 비단조개잡이체험 밤에는 전통 횃불을 이용한 돌게, 낙지잡기 체험이 가능함
- 독거노인이 많이 있어 남는 방을 이용한 민박시설 설치 가능
- 소량으로 만들고 있는 액젓을 체험객, 해수욕 관광객에게 판매할수 있는 장터 개설
- 하수처리시설의 미흡→바다로 오염원이 유입되고 있음



원산2리 인터뷰

5. 주민간담회 주요내용(계속)

■ 일시 : 2012. 07. 16

■ 장소 : 원산2리 일대

■ 목적 : 원활한 연구수행 위한 사전심의(연구방향 설정, 과업내용 적절성 등)

■ 대상 : 추진위원회, 마을주민

■ 주요내용

- 2013년 보령시 지원으로 마을 복지회관 건립 예정임
- 점촌부락이 원산2리의 중앙이라 모든 회의가 점촌회관에서 이루어지지만 시설이 협소하고 노후화됨
- 안면도~원산도~대천을 잇는 77번 국도가 2018년 완공될 계획임→외부 관광객의 많은 유입이 있어 소득이 높아질 것으로 예상되나, 그에 따른 부작용 또한 있을 것으로 판단됨
- 갯벌이 넓게 형성되어 있고 바지락, 칠게, 맛조개 등 수산자원이 풍부해 갯벌체험장 조성을 원함(자부담 문제로 고민 중)
- 해수욕장 관광객은 매년 늘어나고 있지만 보령시 소유의 부지에 간이 건물이 많이 들어서 있어, 올해 철거될 예정임→시 소유 부지 활용방안 모색
- 마을에 염전이 있어 원산도내에서 모든 원료를 조달한 젓갈사업 실시 논의



오천면 원산2리 인터뷰

청소면 성연2리

| | |
|---------------------------------|-----|
| 제1장 마을 현황분석 및 계획과제 | 293 |
| 제1절 일반현황 | 295 |
| 1. 연혁 | 295 |
| 2. 위치 | 296 |
| 제2절 인문사회현황 | 298 |
| 1. 인구 및 가구수 | 298 |
| 2. 연령별 인구구성 | 298 |
| 3. 지목별 토지이용현황 | 300 |
| 4. 농업진흥지역현황 | 301 |
| 제3절 의료·문화·관광자원현황 | 302 |
| 1. 역사문화 현황 | 302 |
| 2. 관광지 현황 | 303 |
| 3. 의료시설 현황 | 305 |
| 4. 기타자원 현황 | 305 |
| 제4절 SWOT분석 및 계획과제 | 306 |
| 1. SWOT분석 | 306 |
| 2. 계획과제 | 307 |
| 제2장 기본구상 | 309 |
| 제1절 비전 및 목표 | 311 |
| 1. 비전 | 311 |
| 2. 목표 | 311 |
| 제2절 발전방향 및 도출사업 | 312 |
| 1. 발전방향 | 312 |
| 2. 도출사업 | 313 |

| | |
|--------------------|-----|
| 제3장 세부 사업계획 | 315 |
| 제1절 기초생활기반부문 | 317 |
| 1. 산짐승 퇴치 및 밭 경지정리 | 317 |
| 제2절 소득기반부문 | 318 |
| 1. 농촌체험 프로그램 개발 | 318 |
| 2. 경제조직(마을 공동체)육성 | 319 |
| 제3절 지역역량부문 | 321 |
| 1. 1사1촌 추진 및 도농교류 | 321 |
| 부록 | 323 |

제1장

마을현황분석 및 계획과제

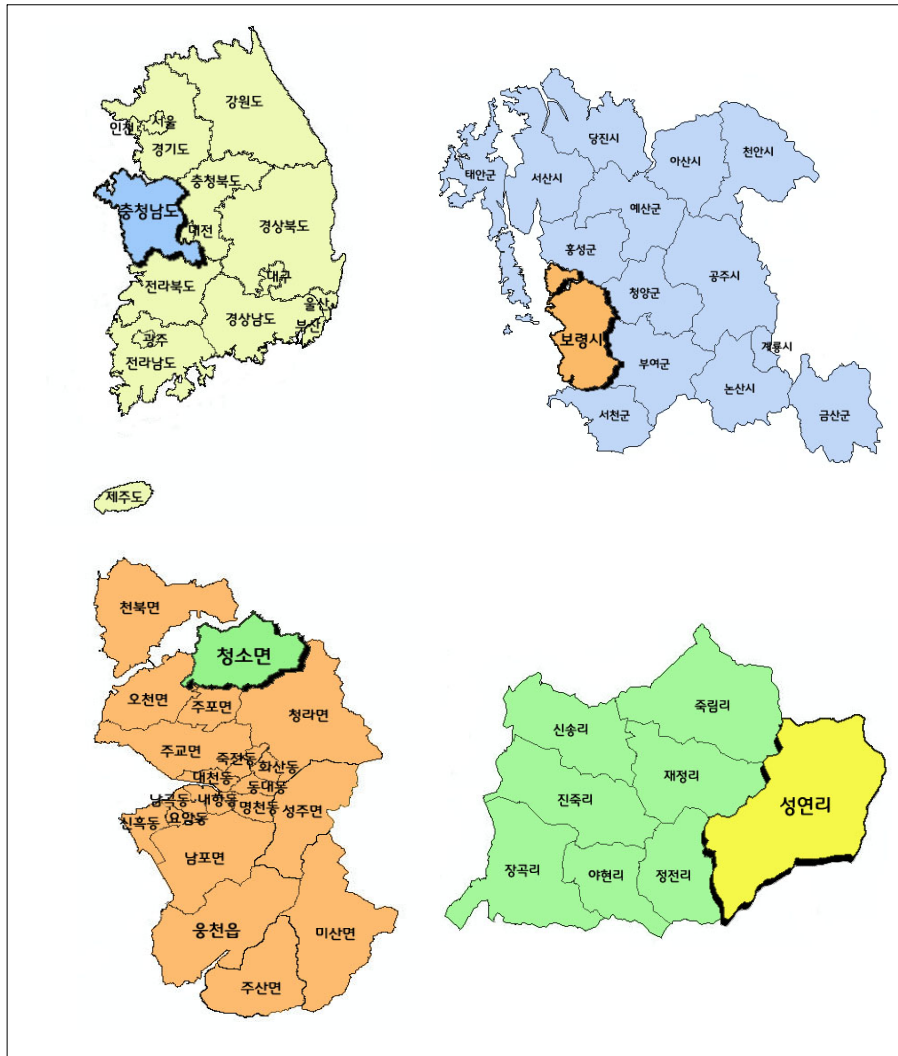
제1절 일반현황

1. 연 혁

- 보령시 북부에 위치한 면으로 남쪽으로는 주포면, 서쪽으로는 오천면, 북서쪽은 천북면, 남동쪽은 청라면, 북동쪽으로는 홍성군 광천읍이 위치함
- 전삼한 마한때에는 사랑 또는 사락이라 부르는 부족국가의 영역이었고 백제때는 신촌현 혹은 사촌현에 속했으며, 신라때는 신읍현으로 고쳐져서 결성군 영현이 되었다가 고려때에 보령현의 영지가 되었으며 홍주목사의 관할지역으로 보령현감과 충청수영을 왕래하는 관문 역할을 하는 곳임. 충청도의 척추인 차령산맥이 줄기차게 뻗어내려 내포 땅을 이룩하고 한가닥 그 맥이 서(西)로 내려오다가 오서산이 서해바다를 바라보고 있는 그 서편 일대가 청수면이고 또 그 서편이 장척면이었던 것이 조선말엽에 해영구역개혁에 따라 장척면의 송암리의 19개 리와 오천면 천동면 일부, 청수면 전역을 합하여 청소면이라하고, 진죽, 신송, 재정, 죽림, 성연, 정전, 야현, 장곡 8개리를 관할하여 보령군에 속했고, 그 후 1995년 대천시 보령군 통합후 보령시 청소면으로 되었음
- 청소면 성연리는 백제때는 신촌현에 속함. 신라때는 신읍현에 속했으며 고려초부터 보령현에 속했었음. 조선때에도 보령현에 속했다가, 조선말엽엔 보령군 청소면의 지역이었음. 1914년 행정구역 개혁에 따라 성당리, 청연리, 양지리, 음지리, 성동의 이름을 따서 성연리라 하였고, 1995년 1월 1일 법률 제4774호로 대천시와 보령군 통합, 보령시 청소면 성연리로 되었음
- 성연2리는 서해안에서 가장 높고 역새밭으로 유명한 오서산 자락에 위치해 있어 연중 푸르고 오서산계곡에서 발원한 1급 청정수가 시내를 이루어 흐르는 배산임수(背山臨水)의 전형적인 산골마을임

2. 위 치

- 동부에는 오서산(烏棲山:791m)·아차산(424m)에 의하여 험한 산지를 이루며, 서부는 구릉성 산지와 충적지로서 농경지가 분포되어 쌀·보리 중심의 주곡농업 외에 잎담배·잠견·과수재배가 이루어짐. 천수만(淺水灣) 연안에서 천일제염이 이루어지며, 제조업으로 석면·냉동·해태 등의 공장이 입지해 있음
- 면의 중부를 21번국도가 남북으로 가로지르고 있으며 동서로 610번 군도가 연결되어 있고, 장항선(長項線) 철도가 남북으로 가로질러 천안·홍성·대천·서천·장항 등지와 연결되어 접근성이 우수함



[그림 2-6-1] 성연리의 위치

■ 청소면의 면적은 38.45㎢, 법정리 8개, 행정리 21개로 구성

- 청소면의 면적은 38.45㎢로 보령시면적의 6.76%를 차지하고 있음
- 청소면은 법정리 8개, 행정리 21개, 자연마을은 31개임

[표 2-6-1] 청소면 면적

(단위 : ㎢)

| 총계 | 경지 | | | | | 임야 | 기타 |
|-------|-------|------|------|------|------|-------|------|
| | 계 | 소계 | 수리안전 | 불안전 | 전 | | |
| 38.45 | 11.43 | 7.86 | 7.23 | 0.63 | 3.57 | 21.38 | 5.64 |

자료 : 보령시, 보령시통계연보, 2011

[표 2-6-2] 행정구역 현황

(단위 : ㎢, 개)

| 구분 | 면적(㎢) | 법정리 | 행정리 | 자연마을 | 비 고 |
|-----|--------|-----|-----|------|-----|
| 보령시 | 569.01 | 101 | 235 | 525 | |
| 청소면 | 38.45 | 8 | 21 | 31 | |

자료 : 보령시, 보령시통계연보, 2011

제2절 인문·사회 현황

1. 인구 및 가구수

■ 청소면 가구당 인구수 약 2.1명, 성연2리 가구당 인구수 약 2.2명

- 청소면은 1,490세대 총인구수 3,246명이고 가구당 인구수는 약 2.1명으로 나타났으며, 성연2리는 59세대 총인구수 130명으로 가구당 인구수는 약 2.2명으로 청소면과 비슷하게 나타났음
- 성연2리의 인구는 130명으로 청소면 인구 3,246명의 4.0%에 해당하는 것으로 나타났으며, 남성이 약 44.6%, 여성이 약 55.4% 거주하고 있음

[표 2-6-3] 인구 및 가구수

(단위 : 명)

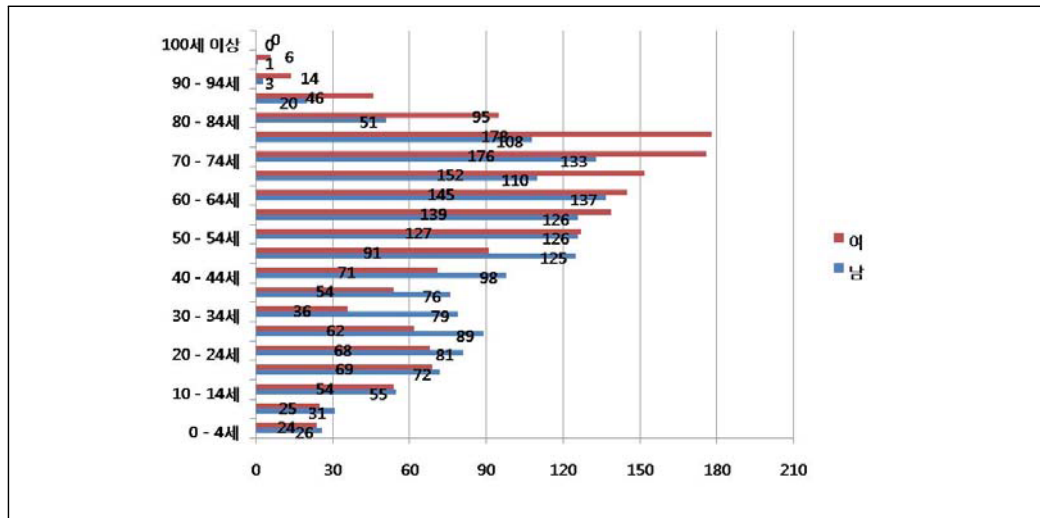
| 구분 | 세대수 | 인 구 | | |
|------|--------|---------|----------------|----------------|
| | | 총인구수 | 남자 | 여자 |
| 보령시 | 45,299 | 107,346 | 54,188(50.48%) | 53,158(49.52%) |
| 청소면 | 1,490 | 3,246 | 1,584 | 1,662 |
| 성연2리 | 59 | 130 | 58 | 72 |

자료 : 보령시, 보령시통계연보, 2011

2. 연령별 인구구성

■ 0세~14세 인구가 6.99%로 고령화현상 가속화 예상

- 성연2리의 연령별 인구는 0~14세 10명(6.99%), 15~64세 89명(62.24%), 65세 이상 44명(30.77%)로 구성되어 있음
- 0세~14세 인구가 전체인구의 6.99%로 다른 연령층의 인구 비율의 절반에도 못 미치는 것으로 나타나 추후 성연2리의 고령화현상이 가속화될 것으로 예상됨



자료 : 보령시, 보령시 통계연보, 2011

[그림 2-6-2] 성연2리 성별-연령별 인구구조

■ 연령구조는 주로 노년층, 장년층 구성

- 65세 이상 인구가 30.77%로 초고령사회 진행 단계임. 성연2리의 65세 이상인구가 유엔에서 정한 초고령사회 기준인 20%를 초과하였으므로, 현재 초고령사회가 진행 되고 있음을 알 수 있음

[표 2-6-4] 연령별 인구구조

(단위 : 명)

| | 총 계 | 연령별 인구구조 | | |
|------|---------|----------------|----------------|----------------|
| | | 0~14세 | 15~64세 | 65세 이상 |
| 보령시 | 107,346 | 15,260(14.22%) | 72,732(64.75%) | 19,354(18.03%) |
| 청소면 | 2,857 | 326(11.4%) | 1,450(50.8%) | 1,081(37.8%) |
| 성연2리 | 143 | 10(6.99%) | 89(62.24%) | 44(30.77%) |

주 : 성연2리 연령별 인구구조는 청소면 내부자료를 사용하여 통계연보와 상이함

자료 : 보령시, 보령시통계연보, 2011, 청소면 내부자료

3. 지목별 토지이용현황

■ 임야 55.10%, 농경지 21.27%(전, 답, 과수원)로 이루어짐

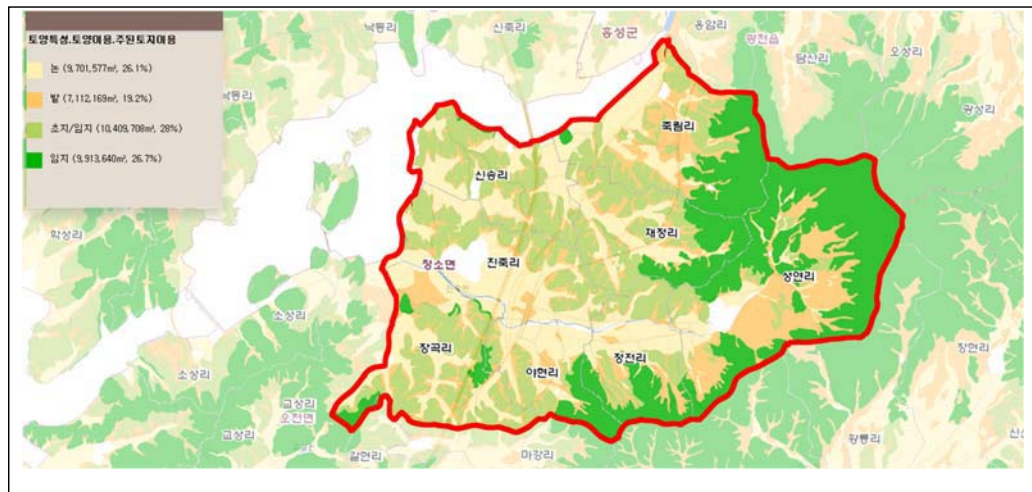
- 청소면 토지의 55.10%가 임야이고, 농경지(전 0.90%, 답 20.32%, 과수원 0.05%)는 21.27%임

[표 2-6-5] 청소면 토지 지목별 현황

(단위: ha)

| 총면적 | 농업적 이용 | | | 임야 | 대지 | 기타 |
|-------------------|------------------|-------------------|----------------|---------------------|-----------------|-------------------|
| | 전 | 답 | 과수원 | | | |
| 3,844.2 (100%) | 349.3 (0.90%) | 781.2 (20.32%) | 2.0 (0.05%) | 2,118.0 (55.10%) | 80.8 (2.10%) | 512.9 (13.34%) |

자료 : 보령시, 보령시 통계연보, 2011



자료 : 농촌진흥청 국립농업과학원, 농촌어메니티시스템

[그림 2-6-3] 토지이용 현황도

4. 농업진흥지역 현황

■ 청소면 농업진흥구역 보령시의 8.53%, 농업보호구역 보령시의 9.38%

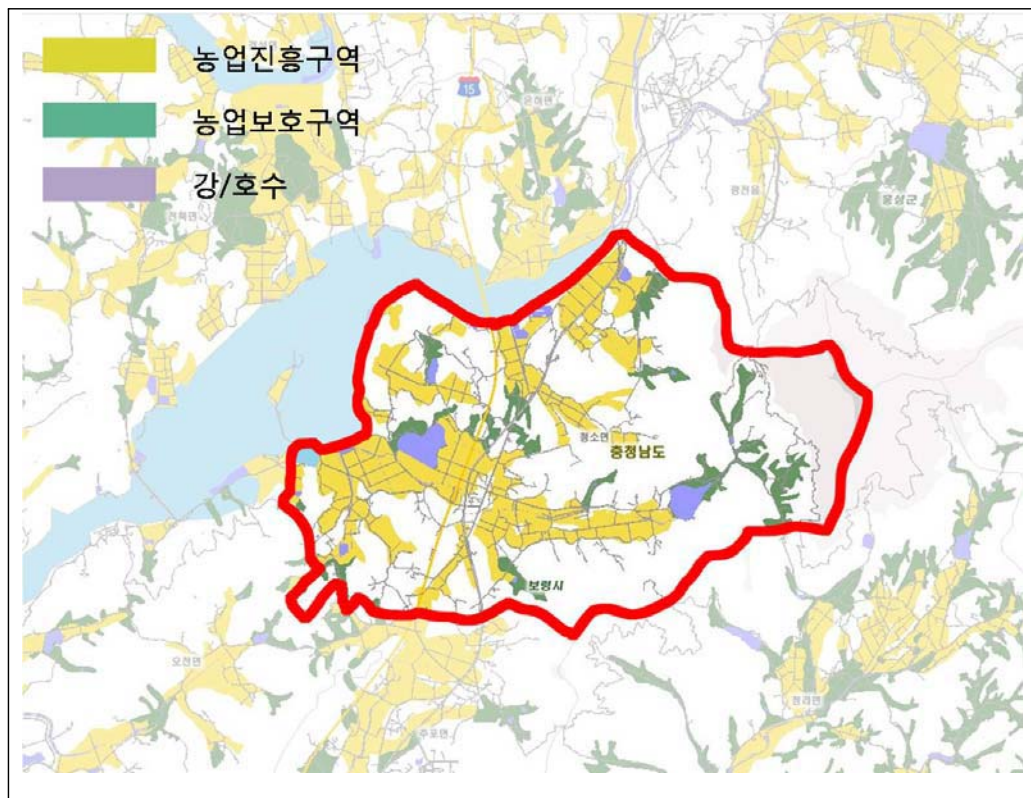
- 청소면 농업진흥구역은 831ha로 보령시 9,746.8ha의 8.53%에 해당 하며, 청소면 농업보호구역은 92.7ha로 보령시 988.2ha의 9.38%를 차지하고 있음

[표 2-6-6] 농업진흥지역 현황

(단위: ha)

| | 계 | 농업진흥구역 | 농업보호구역 |
|-----|------------------|------------------|-----------------|
| 보령시 | 10,735 | 9,746.8 | 988.2 |
| 청소면 | 923.7 (8.60%) | 831.0 (8.53%) | 92.7 (9.38%) |

자료 : 보령시, 보령시통계연보, 2011



자료 : 농촌진흥청 국립농업과학원, 농촌어메니티시스템

[그림 2-6-4] 농업진흥지역 현황

제3절 의료·문화·관광자원현황

1. 역사·문화현황

■ 보령시에는 국가지정문화재, 도지정문화재 등 총 46점의 문화재 보유

- 보령시의 문화재는 국가지정문화재 9점, 지방지정문화재 17점, 문화재자료 19점, 등록문화재 1점 등 총 46점의 문화재를 보유

■ 청소면에는 총 6점의 문화재 보유

- 청소면의 문화재는 국가지정문화재 3점, 지방지정문화재 1점, 문화재자료 1점, 등록문화재 1점 등 총 6점의 문화재를 보유



[그림 2-6-5] 보령시 문화재 분포현황

- 중요민속자료 : 원흥주등육군상무사단제비(중요민속문화재 제30-4호), 선고인합동위령비(중요민속문화재 제30-4호), 반수정건모한식제담기증기념비(중요민속문화재 제30-4호),
- 기념물 : 김좌진장군묘(충청남도 기념물 제73호)
- 문화재자료 : 광성부원군사우(충청남도 문화재자료 제143호)
- 등록문화재 : 보령 청소역(등록문화재 제305호)

[표 2-6-7] 지역문화재 현황


| 구분 | 총계 | 국가지정 문화재 | | | | | | | 지방지정 문화재 | | | | | 문화재자료 | 등록문화재 |
|-----|----|----------|----|----|-------|-------|--------|---------|----------|-------|-----|------|-------|-------|-------|
| | | 소계 | 국보 | 보물 | 사적및명승 | 천연기념물 | 중요민속자료 | 주요무형문화재 | 소계 | 유형문화재 | 기념물 | 민속자료 | 무형문화재 | | |
| 보령시 | 46 | 9 | 1 | 3 | 3 | 1 | 1 | - | 17 | 9 | 6 | 1 | 1 | 19 | 1 |
| 청소면 | 6 | 3 | - | - | - | - | 3 | - | 1 | - | 1 | - | - | 1 | 1 |

자료 : 보령시, 보령시통계연보, 2011

2. 관광지 현황

■ 서해의 등대 오서산

- 보령을 대표하는 산으로 우리나라 서해연안의 산중에서 가장 높으며 백두대간 차령산맥끝자락인 금북정맥의 최고봉(790.7m)임. 산 정상에 오르면서 서해의 수평선과 낙조를 조망할 수 있으며, 서해바다의 길잡이로서 “서해의 등대산”이라 불리기도 함. 특히, 가을(10월중11월초) 정취를 한껏 뽐내며 수채화처럼 펼쳐진 은빛 억새능선은 전국 5대 억새밭으로 유명함



자료 : 보령시, 보령시홈페이지

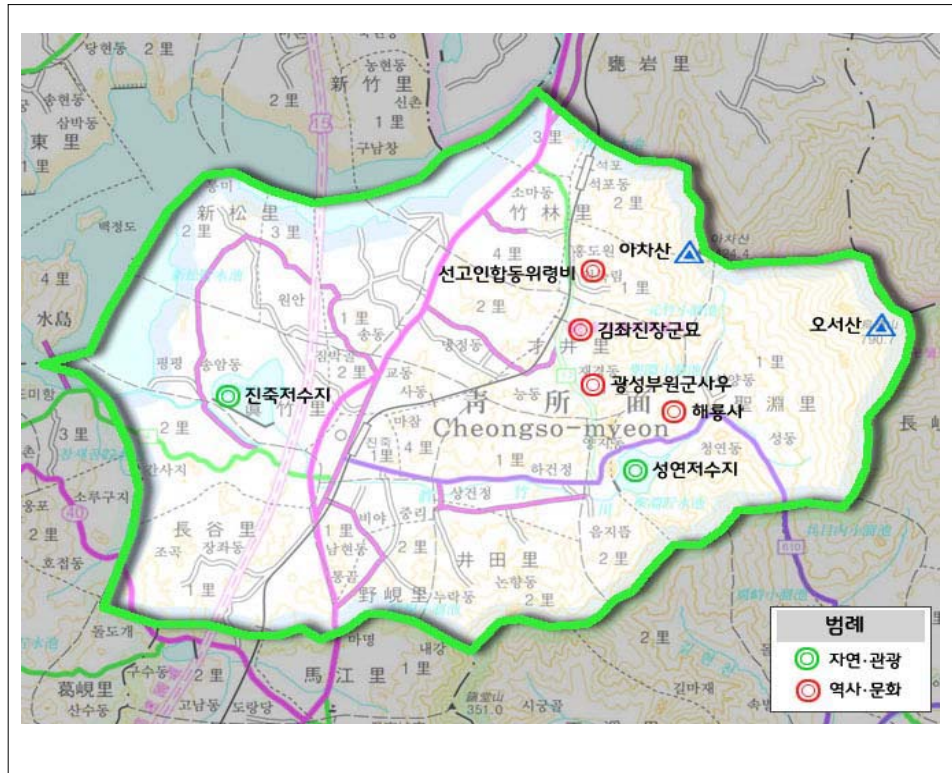
[그림 2-6-6] 오서산 억새밭(좌) 및 오서산 전경(우)

■ 김좌진장군 묘소

- 김좌진 장군은 홍성군 갈산면 행산리에서 1889년 태어났으며 호는 백야(白冶)이고 본관은 안동(安東)임. 북로군정서 총사령관으로 1920년 10월 청산리대첩에서 일본군 3,000여명을 살상하는 전과를 올렸으며 중국의 항일세력과 연합대일항전을 준비하던 중 1930년 1월 공산당 청년당원에게 암살당하여 홍성군 서부면에 안장된 것을 1957년에 이곳으로 모셔졌음

■ 〈등오서산망월〉 시비

- 〈등오서산망월〉 시비는 충정공 김극성의 시비임. 〈등오서산망월〉은 보령시가 낳은 조선 중기의 비상비재의 정치가이자 충신이었던 ‘분의 정국공신 대광보국 숭록대부 의정부 우의정 겸영 경연감 춘추관사 광성부원군’ 충정공 김극성(1474-1540)의 문집인 『우정집』 제 2권에 나오는 오언절구의 시임. 시비는 지금 현재 전국적인 유명세를 타고 있는 오서산을 찾는 많은 사람들에게 또 다른 볼거리를 제공하고 있음



자료: 보령시, 보령시 기초생활권 발전계획, 2010

[그림 2-6-7 청소면 관광자원 현황]

3. 의료시설 현황

■ 청소면 내 의원, 보건지소 각각 1개소씩 보유

- 청소면 내에는 의원과 보건지소가 각각 1개소씩 있으며, 청소지소의 진료 분야는 내과, 치과, 한방임

[표 2-6-8] 의료기관 현황

| 구분 | 의원 | | 요양병원 | 보건지소 | 보건진료소 |
|-----|-----|-----|------|------|-------|
| | 병원수 | 병상수 | | | |
| 청소면 | 1 | - | - | 1 | - |

자료 : 보령시, 보령시통계연보, 2011

4. 기타자원 현황

■ 청소면은 계곡으로 이루어진 산촌마을

- 산촌마을의 성격을 이용하여 산촌체험과 휴양단지 특화

■ 천혜의 생태보고 천수만

- 천혜의 생태보고인 천수만의 해안 경관이 우수한 장소를 휴양장소로 발굴

[표 2-6-9] 성연2리 자원 현황

| 대 분 류 | 중 분 류 | 자 원 명 |
|-------|-------|--------------------|
| 환경자원 | 수자원 | 성연천, 성연저수지, 음지저수지 |
| 자연자원 | 지형자원 | 오서산, 성연계곡 |
| 사회자원 | 전통자원 | 광산 김씨 정려 |
| | 특산자원 | 벼 |
| 공통자원 | 시설물자원 | 마을회관, 쉼터 |
| | 공동체자원 | 마을안내석, 관광단지, 마을공동체 |

자료 : 농촌진흥청 국립농업과학원, 농촌어메니티 자원조사, 2010

제4절 SWOT분석 및 계획과제

1. SWOT분석

1) 강점요인(Strength)

- 오서산, 성연계곡 등 오염되지 않은 청정한 자연자원 보유
- 상부상조의 전통을 이어가가는 단합이 우수함(두레 전통 유지)

2) 약점요인(Weakness)

- 65세 이상 인구가 전체의 31%로 초고령사회 진행단계
- 돌이 많아 기계화가 불가능하고, 산짐승 등이 많아 발작물 생산기반 취약
- 희망마을 만들기 사업에 대한 주민의 낮은 이해도, 참여의지가 약함

3) 기회요인(Opportunity)

- 농촌체험에 대한 꾸준한 수요의 증가추세
- 포괄보조금제도의 도입으로 보령시 자체적으로 농어촌자원 복합산업화 가능

4) 위협요인(Threat)

- 주변지역 농촌체험마을이 증가하여 성공가능성 미지수
- 농수산물 시장개방에 따른 국내산 농수산물 가격 하락 우려

2. 계획과제

1) SO전략

- **청정 자연자원 활용 및 주민역량강화 통한 체계적 농어촌체험관광 마케팅시스템 구축**

2) ST전략

- **품목별 연구회, 작목반 등 마을 내 자체조직 육성을 통한 경제활동의 활성화**

3) WO전략

- **귀농·귀촌자 유입정책을 통한 신규농업노동력 확보**

4) WT전략

- **고령노동인력의 농업 및 경제활동에 대한 맞춤형 교육정책 추진**

제2장

기본구상

제1절 비전 및 목표

1. 비전

**음지마을과 양지마을이 성연마을공동체로 통합하여
공동의 자립생활 기반 실현**

- 음지마을과 양지마을이 구분되어 있는 양축을 마을공동체 방식으로 재편
- 마을주민 자발적으로, 자립생활 기반을 실현하기 위한 발전전략 실천
- 공동체라는 매개를 통한 공동의 생활, 공동의 활동, 공동 기반시설 실현

2. 목표

- 주민들이 편안하게 살아갈 수 있도록 기초환경 개선
- 마을공동 자립기반 조성을 위한 경제조직 육성
- 마을공동체 의식함양을 위한 전통문화 계승 및 보전 노력 경주
- 내부자원 뿐만아닌 외부자원, 인적네트워크에 관심을 갖고 협력하는 활동

제2절 발전방향 및 도출사업

1. 발전방향

■ 주민들이 편안하게 살아갈 수 있도록 기초환경 개선

- 산짐승 출몰로 인한 마을주민들의 고충을 우선 해결할 수 있도록 함
- 수도작을 제외하고 성연2리 주민들의 유일한 소득기반인 밭 경지정리 작업진행

■ 마을공동 자립기반 조성을 위한 경제조직 육성

- 마을 내 몇 종류 되지 않는 농산물 품목별 작목반, 마을공동체 설립하여 자생력 갖추
- 소규모의 사업부터 시작하여 외부 소비자와 거래하면서 신뢰, 자신감 확보
- 성연2리 마을주민의 소득창출 위한 기반인 조직육성부터 접근하여 수익창출활동까지 진행

■ 마을공동체 의식함양을 위한 전통문화 계승 및 보전 노력 경주

- 노령화, 인구감소로 인해 침체된 마을분위기를 쇄신하려는 외부지원 적극 협조
- 성연2리 마을주민들의 공동체 의식 중요성과 이를 함양하기 위한 노력 시도

■ 내부자원 뿐만아닌 외부자원, 인적네트워크에 관심을 갖고 협력하는 활동

- 마을 내 자원 한계로, 외부로 눈을 돌리는 미래지향적 사고, 역량 향상
- 외부에서도 먼저 다가올 수 있도록 언제든지 준비된 마을여건 갖추기

2. 도출사업

■ 기초생활기반부문

[표 2-6-10] 기초생활기반부문 대상사업

| 사업명 | 사업내용 |
|-----------------|-----------------------------------|
| 산짐승 퇴치 및 밭 경지정리 | 밭작물 피해 산짐승 퇴치 실시 산비탈 밭 경지정리 실시 |

■ 소득기반부문

[표 2-6-11] 소득기반부문 대상사업

| 사업명 | 사업내용 |
|----------------|------------------|
| 농촌체험 프로그램 개발 | 메주만들기, 장담그기 등 |
| 경제조직(마을공동체) 육성 | 버섯, 콩 등 작목반 육성사업 |

■ 지역역량부문

[표 2-6-12] 지역역량부문 대상사업

| 사업명 | 사업내용 |
|----------------|---------------------------|
| 1사1촌 추진 및 도농교류 | 출향인사 활용 1사1촌 추진, 농작물 판로개척 |

제3장

세부 사업계획

제1절 기초생활기반부문

1. 산짐승 퇴치 및 밭 경지정리

1) 배경 및 목적

■ 전형적인 산촌마을로 밭농사 위주의 생산활동

- 성연2리는 전형적인 산촌마을로 수도작 및 밭작물을 재배하고 있으며, 한계농지가 마을의 대부분을 점유하고 있음

■ 밭농사 등 농업활성화 및 지역활성화를 위한 기반마련 필요

- 성연2리는 산간지역으로 산짐승의 출몰에 의한 밭작물 피해가 종종 발생하고 있으며, 또한 대부분의 농지가 경지정리가 되어 있지 않고 돌이 많아 생산활동에 많은 장애요인이 되고있음
- 이러한 발전저해요인을 개선하기 위한 대책마련이 시급함



[그림 2-6-8 성연2리 마을 전경]

2) 사업내용

■ 야생동물 피해방지 및 밭기반정비사업 추진

- 야생동물로부터 농작물의 피해를 줄이기 위한 농작물 보호용 전기목책기 설치, 순환수렵장 운영 등의 추진
- 밭 생산기반 정비를 위한 토질개량(돌 제거), 진입로 및 경작로 확포장, 암반관정 및 급수관로 설치 등 밭기반정비사업을 추진

3) 기대효과

■ 생산여건 개선을 통한 농업활동 활성화 및 지역주민 활성화 도모

제2절 소득기반부문

1. 농촌체험 프로그램 개발

1) 배경 및 목적

■ 고령화 진전 및 지역침체에 따른 자구책 마련 필요

- 성연2리는 고령화가 지속적으로 진행되고 있으며, 지역발전의 구심점을 잃고 점점 낙후되고 있는 상황으로 이를 극복하기 위한 대책마련이 필요함

■ 산촌마을의 유·무형 자원을 활용한 체험프로그램 개발 및 운영 필요

- 성연2리는 오서산과 성연저수지 등의 유형자원과 짚풀공예가 등의 무형자원을 보유하고 있어 산촌마을을 테마로 하는 체험프로그램 운영으로 마을의 활력을 불어넣는 계기마련이 절실히 요구되고 있음

2) 사업내용

■ 산촌마을 체험프로그램 개발 및 운영

- 인근 초등학교와 연계한 산촌유학 프로그램 개발 및 운영
- 농사와 관련된 농촌체험프로그램 운영
- 메주만들기, 장담그기 등의 전통음식 만들기 체험프로그램 운영



[그림 2-6-9] 산촌체험프로그램 운영 사례

3) 기대효과

■ 산촌체험프로그램 운영을 통한 침체되었던 마을에 활력 도모

2. 경제조직(마을 공동체) 육성

1) 배경 및 목적

■ 수입개방, 농촌인구감소 등으로 농가교역조건 및 농가경제상황 점차 악화추세

- 마을단위 기초 생산자조직 중심으로 조직화, 규모화가 필요한 상황이나 농촌의 현실은 어려워지고 있음

■ 마을단위 작목반 혹은 소득향상을 위한 기초튼튼한 조직, 공동체 육성 필요

- 마을주민들의 안정적인 소득기반 마련을 위해서 기초 조직, 공동체 육성
- 쌀 생산 중심구조이지만 콩, 느타리버섯 재배도 마을의 특산품으로 자리잡음

2) 사업내용

■ 마을 내 자원중심의 작목반을 새롭게 육성하여 조직화, 소득사업 활동

- 버섯작목반, 콩작목반 등 자체 품목별 조직 육성하여 조직화 시도



[그림 2-6-10] 버섯 작목반 (강원 인제)

■ 기존 공동체 조직 활용하여 마을공동체 활성화

- 개발위원회(13명), 노인회(30명), 부녀회(50명) 등 기존 공동체 조직 활용
- 마을자생조직 활성화를 통한 생활환경 보존 노력 강구

■ 마을공동체 중심으로 마을전통과 문화의 복원

- 전형적인 산촌마을로서 인심이 좋고, 마을주민간 상부상조 전통 남아있음
- 마을전통과 문화를 공동체 중심으로 복원하여 마을주민간 공동체 의식고취

■ 특화작물을 이용한 전통가공식품 개발 및 직거래 판매활동

- 유기농 무공해 콩을 이용한 메주를 만들어서 도시 소비자에게 직거래 판매



[그림 2-6-11] 메주제조

3) 기대효과

- 침체되어 있는 마을을 공동체 중심활동으로 전환, 분위기 쇄신, 마을활력
- 주민 스스로 발전할 수 있는 역량강화 토대 마련

제3절 지역역량부문

1. 1사1촌 추진 및 도농교류

1) 배경 및 목적

- 전형적인 산촌마을로 인구수 감소와 고령화 진행, 점차 낙후되는 마을분위기
 - 2011년 기준 성연2리 전체 인구는 152명, 총 52가구, 이 중 65세이상 인구는 44명
 - 마을인구수 감소, 고령화로 인해 점차 마을의 활력을 잃어가고 있음
- 마을의 주요 농산물과 개발되지 않은 청정마을을 테마로 하여 교류기회 마련
 - 쌀을 포함하여 콩, 느타리버섯 등 농산물 자원활용
 - 청정지역이라는 마을이미지를 적극 살려서 도시소비자, 기업체와 교류기회

2) 사업내용

- 마을주민은 도시민에게 농촌형 체험프로그램 무료 제공
 - 마을 내 전통기술을 가진 주민(장인)발굴, 프로그램 준비
 - 메주만들기 실습체험, 장담그기 실습체험 기회 등 도시민에게 제공
- 도시민은 각종 분야에 걸친 재능기부 및 봉사활동
 - 마을주민 문화 및 복지 분야 등에 있어서 재능기부 활동
 - 농번기에 농촌체험형 봉사활동
- 마을주민과 도시민간 직판활동을 중심, 도농교류기반 조성
 - 쌀, 콩, 메주, 버섯 등 농림산물 직거래 및 직판활동 등 지속적인 교류
 - 유기농 무공해 농산물 이용한 가공식품 개발하여 직거래 공급



[그림 2-6-12] 장 담그기 체험 (광주 농업기술센터)

3) 기대효과

- 일방적으로 수혜를 받는 입장이 아닌 상호간 실질적인 교류활동
- 소비자와 주민간 소통, 교류 기회 확대를 통해 마을경제 활성화 기여
- 소비자는 착한 가격 농산물 구매, 생산자는 적절한 가격 보상 등 상호 만족

부 록

1. 교육 및 간담회참여

- 보령시 살기좋은 희망마을 만들기 -

주민설명회 참석자(주민) 서명부

| 읍·면 | 리 | 성명 | 직위 | 서명 | 비고 |
|-----|-----|-----|-----|----|----|
| 청산 | 성연 | 박성규 | 이장 | | |
| " | " | 문석현 | | | |
| 오천 | 신탄리 | 이강희 | 이장 | | |
| 웅천 | 노현리 | 김유집 | | | |
| 상리 | 개화리 | 이희복 | 분리장 | | |
| 유주 | 송리 | 최정환 | | | |
| 상주 | 상리 | 김일태 | | | |
| 황라 | 유현 | 김성욱 | | | |
| " | 이항3 | 조재현 | 이장 | | |
| " | 장산1 | 채계열 | 이장 | | |
| 미산 | 은현 | 차재범 | | | |
| 창라 | 유현 | 이영욱 | | | |
| 미산 | 문현 | 백승운 | | | |

- 보령시 살기좋은 희망마을 만들기 -

주민설명회 참석자(주민) 서명부

| 읍·면 | 리 | 성명 | 직위 | 서명 | 비고 |
|-----|-----|-----|------|----|----|
| 청산 | 성연 | 박익화 | | | |
| 황산 | 유주 | 이현재 | 이장 | | |
| " | " | 신재열 | | | |
| 웅천 | 노현리 | 황관주 | | | |
| 함주 | 개화리 | 김민준 | 노인회장 | | |
| 외포 | 북평리 | 임현로 | | | |
| 황라 | 라원리 | 오덕효 | | | |
| 남포 | 유주리 | 안근배 | | | |
| " | " | 박창현 | | | |
| 황라 | 하원리 | 한정복 | 리장 | | |
| 주교 | 송곡리 | 이숙영 | 유치회장 | | |
| 미산 | 은현 | 김도현 | | | |
| 황라 | 유현 | 신재원 | | | |
| " | 나원리 | 신완균 | 이장 | | |

- 보령시 살기좋은 희망마을 만들기 -

주민설명회 참석자(주민) 서명부

| 읍·면 | 리 | 성명 | 직위 | 서명 | 비고 |
|-----|-----|-----|-----|----|----|
| 황산 | 성연 | 박우기 | | | |
| 주산 | 유주리 | 조승호 | | | |
| 주산 | 유주리 | 김종수 | 김종수 | | |
| 주산 | 유주리 | 최용득 | 최용득 | | |
| 웅천 | 노현리 | 김병진 | | | |
| 웅천 | 노현리 | 최상근 | | | |
| 웅천 | 노현리 | 김응기 | | | |
| 주교 | 송곡리 | 박종우 | | | |
| 주교 | 송곡리 | 임석호 | | | |
| 주교 | 송곡리 | 김해원 | | | |
| 상주 | 상주리 | 박상돈 | | | |
| " | " | 김기광 | 이장 | | |
| 남포 | 유주리 | 김종우 | | | |
| 황라 | 유현리 | 최상근 | 이장 | | |

- 살기좋은 희망마을 만들기 마을발전계획 수립 관련 -

마을별 추진위원회 간담회 참석자 현황

□ 위원회 명 : 성연2리 희망마을 만들기 추진위원회

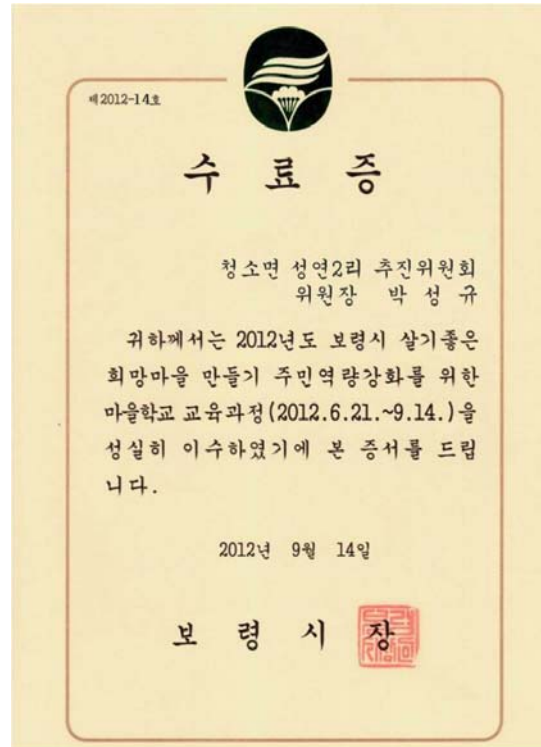
□ 일시/장소 : 2012. 7. 16(월) 10:00 / 성연2리 마을회관

| 연번 | 직위 | 성명 | 서명 | 비고 |
|----|------|-----|----|----|
| 계 | | | | |
| 1 | 위원장 | 박성규 | | |
| 2 | 간사 | 박우기 | | |
| 3 | 위원 | 문석현 | | |
| 4 | | 김병오 | | |
| 5 | | 김돈기 | | |
| 6 | | 최우진 | | |
| 7 | | 김종기 | | |
| 8 | | 최숙진 | | |
| 9 | | 박익화 | | |
| 10 | | 김철기 | | |
| 11 | 신입참관 | 서우석 | | |
| 12 | 참관자 | 김미혜 | | |

1. 교육 및 간담회참여(계속)



2. 마을학교 및 각종교육 수료증



3. 주민간담회 주요내용

■ 일시 : 2012. 06. 13

■ 장소 : 청소면사무소, 성연2리 일대

■ 목적 : 성연2리 기초자원 조사, 자료수집

■ 대상 : 추진위원회, 마을주민

■ 주요내용

- 110명 58가구(순수농가 49가구)
- 60대 이상 절대다수
- 밭이 산비탈이 위치해 있으며, 산짐승의 잦은 출몰로 작물재배의 폭이 한계적임
- 협동, 단합, 인심이 좋으며 주민참여도 높음(김장담그기 공동작업)
- 소득에 비해 부채비율이 타 마을에 비해 적음
- 밭개간을 통한 소득 증대



청소면 성연2리 인터뷰

3. 주민간담회 주요내용(계속)

■ 일시 : 2012. 07. 16

■ 장소 : 성연2리 일원

■ 목적 : 원활한 연구수행 위한 사전심의(연구방향 설정, 과업내용 적절성 등)

■ 대상 : 추진위원회, 마을주민

■ 주요내용

- 주민설명회 사례발표시 성공사례는 장기간 걸쳐 성공된 사업으로 파악됨. 성연 2리는 고령화가 심각하기 때문에 장기적 프로그램 보다는 단기적으로 혜택을 볼수 있는 프로그램 개발이 필요함
- 대부분 농업에 종사하며 대농이 거의 없음
- 수도작의 경우 전량 농협 수매되나, 발작물은 개인판매, 상인판매 등 판로가 명확하지 않아서 아파트판매, 1사1촌 등 판로확대 필요함
- 발작물의 경우 소량 다품목 체제이기 때문에 1~2품목의 규모화된 재배가 필요함
- 마을발전 저해요인으로서 산짐승의 농작물 피해, 돌이 많은 밭 등이 있음
- 성연2리의 경우 마을보유자원이 없기 때문에 주변지역과 광역화된 발전계획이 필요함



청소면 성연2리 인터뷰

3. 주민간담회 주요내용(계속)

■ 일시 : 2012. 08. 24

■ 장소 : 성연2리 이장자택

■ 목적

－ 특별점검대상마을 면담

■ 대상 : 추진위원회, 마을주민

■ 주요내용

- － 위원장의 추진의지는 있으나, 마을주민의 협조가 없어 사업 진행이 어려운 상황임
- － 향후 교육또한 위원장 혼자 참여할 경우가 많아질 것 같아, 불참계획임→교육 후 같이 토의할 위원이 없음
- － 뒤뜰(마을 밭)에 돌이 많고 토심이 약해 기계화가 어려운 상황이고 경지정리가 안된곳이 많이 있음
- － 산짐승으로 인한 피해가 많음



청소면 성연2리 인터뷰

청라면 나원리

| | |
|---------------------------|-----|
| 제1장 마을 현황분석 및 계획과제 | 333 |
| 제1절 일반현황 | 335 |
| 1. 연혁 | 335 |
| 2. 위치 | 336 |
| 제2절 인문사회현황 | 338 |
| 1. 인구 및 가구수 | 338 |
| 2. 연령별 인구구성 | 338 |
| 3. 지목별 토지이용현황 | 340 |
| 4. 농업진흥지역현황 | 341 |
| 제3절 의료·문화·관광자원현황 | 342 |
| 1. 역사문화 현황 | 342 |
| 2. 관광지 현황 | 343 |
| 3. 의료시설 현황 | 345 |
| 4. 기타자원 현황 | 345 |
| 제4절 SWOT분석 및 계획과제 | 346 |
| 1. SWOT분석 | 346 |
| 2. 계획과제 | 347 |
| 제2장 기본구상 | 349 |
| 제1절 비전 및 목표 | 351 |
| 1. 비전 | 351 |
| 2. 목표 | 351 |
| 제2절 발전방향 및 도출사업 | 352 |
| 1. 발전방향 | 352 |
| 2. 도출사업 | 353 |

| | |
|----------------------|-----|
| 제3장 세부 사업계획 | 355 |
| 제1절 기초생활기반부문 | 357 |
| 1. 성주산 등산로 정비 | 357 |
| 2. 하수처리시설 및 공동주차장 조성 | 359 |
| 3. 다목적회관 리모델링 및 휴가정비 | 361 |
| 제2절 소득기반부문 | 363 |
| 1. 농산물 직거래장터 개설 | 363 |
| 부록 | 365 |

제1장

마을현황분석 및 계획과제

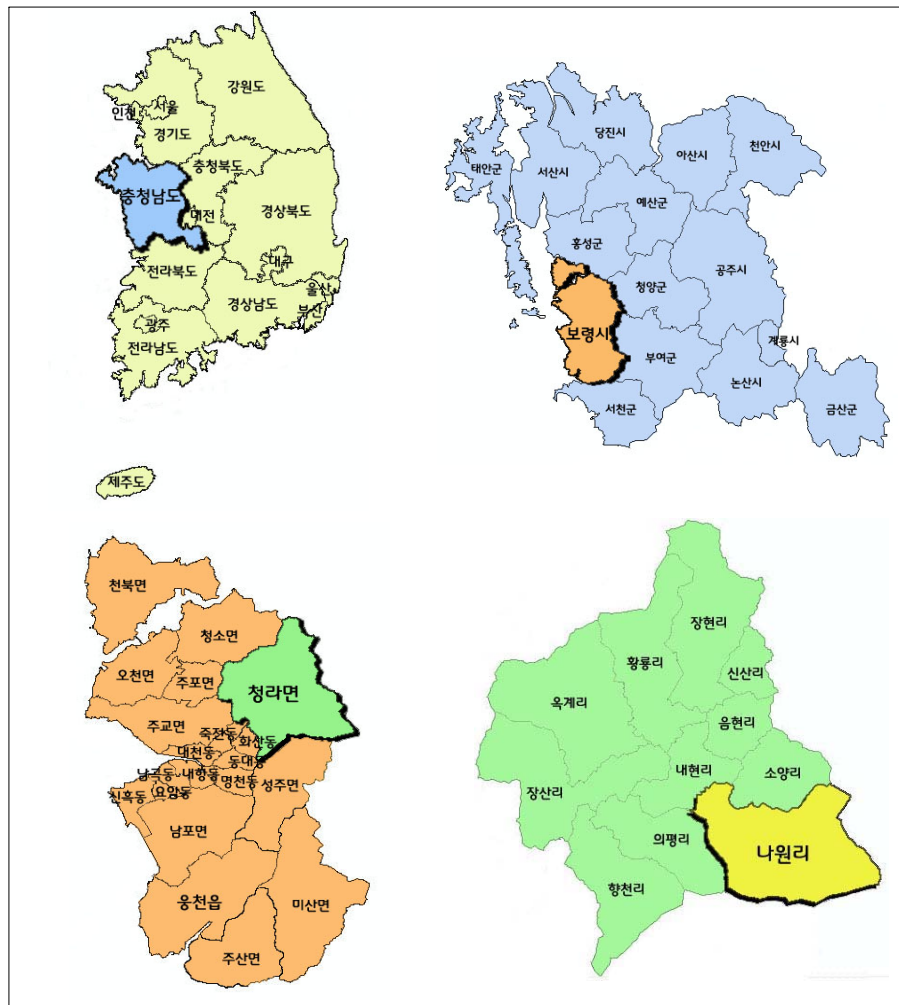
제1절 일반현황

1. 연 혁

- 충청남도 보령시의 동북부에 위치하며, 청양군과 접하고 있는 면. 남부와 북부는 험한 산세를 보이거나 북동에서 남서 방향으로 넓은 평지를 이루고, 남서부에는 청천(靑川)이 흐르고 있어 유역에서 농사가 이루어짐. 면은 보령시가지와 청양을 연결하는 36번 국도가 가로지름
- 『신증동국여지승람』에 의하면 조선 시대 보령군 청라동면(靑蘿洞面)으로 처음은 5리이고 끝이 20리에 달함. '청라'라는 지명은 일대의 청소산(靑巢山)에 첩과 담쟁이(덩덩이)가 많아 청소산의 '청'과 덩덩이 '라(蘿)'자를 결합하여 형성됨. 『여지도서』에는 동청라면(東靑蘿面)으로서 관문으로부터 동쪽 20리에 위치한다고 기록함. 『보령현읍지』에는 청라동면(靑蘿洞面)으로 기록되었으며 동쪽으로 10리부터 30리 사이에 위치한다고 기록함
- 청라면 나원리는 백제때는 신촌현에 속했었고, 신라때는 신읍현에 속했으며 고려때는 보령현에 속했었음. 조선때에도 보령군에 속했으며 조선말엽에 보령군 청라면의 구역으로서 청라원이 있었으므로 청라원 또는 청라동이라 하였는데 1914년 행정구역 개혁 때 원우리, 은선동, 상중리, 지천리, 월치리, 주평리, 정산리 各一部(각일부)를 병합하여 라원리라 함
- 자연마을로는 다리턱, 새터, 수랑들, 원머루, 은선동, 자갓골 등이 있다. 다리턱은 다리재 밑에 있는 마을이라 생긴 이름임. 다리재는 백월산의 줄기가 되는 고개로 청양군 사양면으로 넘어가고, 새터는 나원리에 새로 된 마을임. 수랑들은 마을앞에 수랑들이 있는데 들에 수렁이 많이 있다고 하여 생긴 이름이고, 원머루는 나원리에서 으뜸되는 마을로 조선시대 때 청라원이 있었다고 하여 생긴 이름임. 은선동은 마을모양이 신선이 숨은 모습이라고 해서 생긴 이름이며, 자갓골은 마을 뒤에 재가 있다고 해서 생긴 이름임

2. 위 치

- 보령시의 동북방향에 위치한 청라면은 총면적이 69.88km²(시의 12.5%)로 산지가 75%(52.28km²)를 차지하는 보령의 대표적인 청정지역으로 충남의 명산 오서산과 성주산에 둘러 쌓여있음. 동쪽으로는 청양군 화성면과 남양면, 동쪽으로는 주포면, 주교면에 접하고 있으며, 남쪽으로는 성주군, 대천동, 북쪽으로는 청소면에 접하고 있음
- 청라면 서쪽으로 서해안 고속도로가 관통하고 있음. 면의 남부를 36번 국도가 가로질러 시내와 청양읍을 연결하는 많은 교통량을 담당하고 있고, 주변지역으로의 접근이 양호함
- 나원리는 마을이 산골짜기에 둘러싸인 모습으로 자리잡고 있으며 상중지천이 흐름



[그림 2-7-1] 나원리의 위치

■ 청라면의 면적은 69.82km², 법정리 11개, 행정리 21개

- 청라면의 면적은 69.82km²로 보령시면적의 12.27%를 차지하고 있음
- 청라면은 법정리 11개, 행정리 21개, 자연마을은 42개임

[표 2-7-1] 청라면 면적

(단위 : km²)

| 총계 | 경지 | | | 임야 | 기타 |
|-------|-------|------|------|-------|------|
| | 계 | 전 | 답 | | |
| 69.82 | 12.92 | 3.71 | 9.21 | 48.33 | 8.57 |

자료 : 보령시, 보령시통계연보, 2011

[표 2-7-2] 행정구역 현황

(단위 : km², 개)

| 구분 | 면적(km ²) | 법정리 | 행정리 | 자연마을 | 비 고 |
|-----|----------------------|-----|-----|------|-----|
| 보령시 | 569.01 | 101 | 235 | 525 | |
| 청라면 | 69.82 | 11 | 21 | 42 | |

자료 : 보령시, 보령시통계연보, 2011

제2절 인문·사회 현황

1. 인구 및 가구수

■ 청라면 가구당 인구수 약 2.2명, 나원1리 가구당 인구수 약 2.2명

- 청라면은 2,043세대 총인구수 4,566명이고 가구당 인구수는 약 2.2명으로 나타났으며, 나원1리는 185세대 총인구수 415명으로 가구당 인구수는 약 2.2명으로 청라면과 똑같이 나타남
- 나원1리의 인구는 415명으로 청라면 인구 4,566명의 9.09%에 해당하는 것으로 나타났으며, 남성이 약 51.08%, 여성이 약 48.92% 거주하고 있음

[표 2-7-3] 인구 및 가구수

(단위 : 가구, 명)

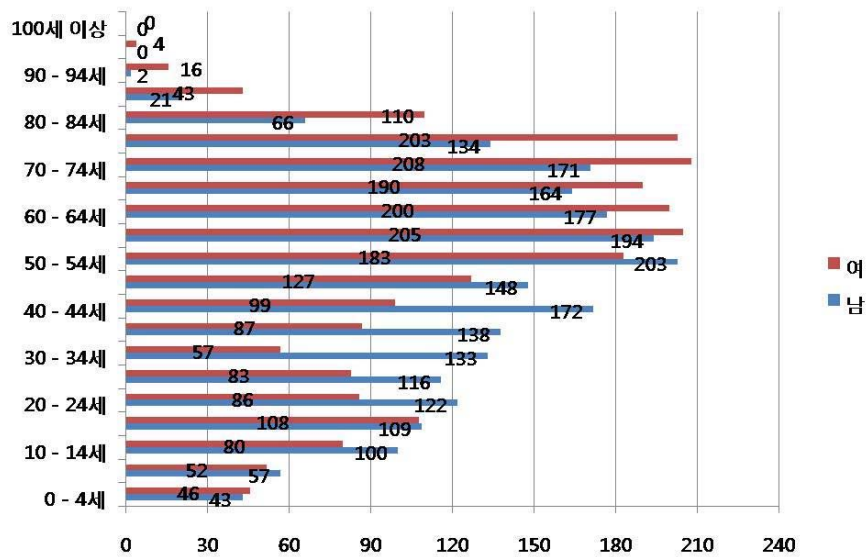
| 구분 | 세대수 | 인 구 | | |
|------|--------|---------|----------------|----------------|
| | | 총인구수 | 남자 | 여자 |
| 보령시 | 45,299 | 107,346 | 54,188(50.48%) | 53,158(49.52%) |
| 청라면 | 2,043 | 4,566 | 2,310(50.6%) | 2,256(49.4%) |
| 나원1리 | 225 | 520 | 265(51.0%) | 255(49.0%) |

자료 : 보령시, 보령시통계연보, 2011

2. 연령별 인구구성

■ 0세~14세 인구가 10.6%로 고령화현상 가속화 예상

- 나원1리의 연령별 인구는 0~14세 44명(10.6%), 15~64세 270명(65.06%), 65세 이상 101명(24.34%)으로 구성되어 있음
- 0세~14세 인구가 전체인구의 10.6%로 다른 연령층의 인구 비율의 절반에도 못 미치는 것으로 나타나 추후 나원1리의 고령화 현상이 가속화될 것으로 예상됨



자료 : 보령시, 보령시 통계연보, 2011

[그림 2-7-2] 청라면 성별-연령별 인구구조

■ 연령구조는 주로 노년층, 장년층으로 구성

- 65세 이상 인구가 24.34%로 초고령사회 진행 단계임. 나원1리의 65세 이상 인구가 유엔에서 정한 초고령사회 기준인 20%를 초과하였으므로, 현재 초고령사회가 진행되고 있음을 알 수 있음

[표 2-7-4] 연령별 인구구조

(단위 : 명)

| | 계 | 연령별 인구구조 | | |
|------|---------|----------------|----------------|----------------|
| | | 0~14세 | 15~64세 | 65세 이상 |
| 보령시 | 107,346 | 15,260(14.22%) | 72,732(64.75%) | 19,354(18.03%) |
| 청라면 | 4,403 | 361(8.2%) | 2,713(61.6%) | 1,329(30.2%) |
| 나원1리 | 415 | 44(10.6%) | 270(65.06%) | 101(24.34%) |

주 : 나원1리 연령별 인구구조는 청라면 내부자료를 사용하여 통계연보와 상이함.

자료 : 보령시, 보령시 통계연보, 2011

3. 지목별 토지이용현황

■ 임야 69.22%로 청라면의 대부분이 산지

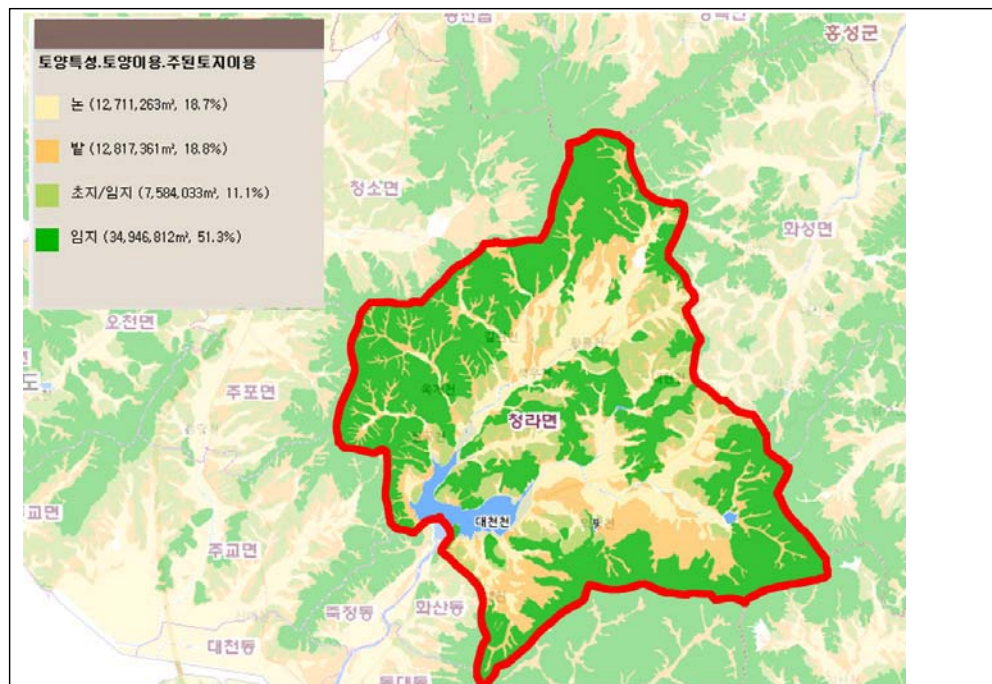
– 청라면 토지의 69.22%가 임야이고, 농경지는 전 5.31%, 답 13.18%로 이루어짐

[표 2-7-5] 청라면 토지 지목별 현황

(단위: 천 m²)

| 총면적 | 농업적 이용 | | | | 임야 | 기타 |
|------------------|------------------|-------------------|---------------|----------------|--------------------|-------------------|
| | 전 | 답 | 과수원 | 목장용지 | | |
| 69,823 (100%) | 3,705 (5.31%) | 9,206 (13.18%) | 94 (0.13%) | 161 (0.23%) | 48,332 (69.22%) | 8,321 (11.93%) |

자료 : 보령시, 보령시 통계연보, 2011



자료 : 농촌진흥청 국립농업과학원, 농촌어메니티시스템

[그림 2-7-3] 토지이용현황도

4. 농업진흥지역 현황

■ 청라면의 농업진흥구역 753.0ha, 농업보호구역 430.8ha

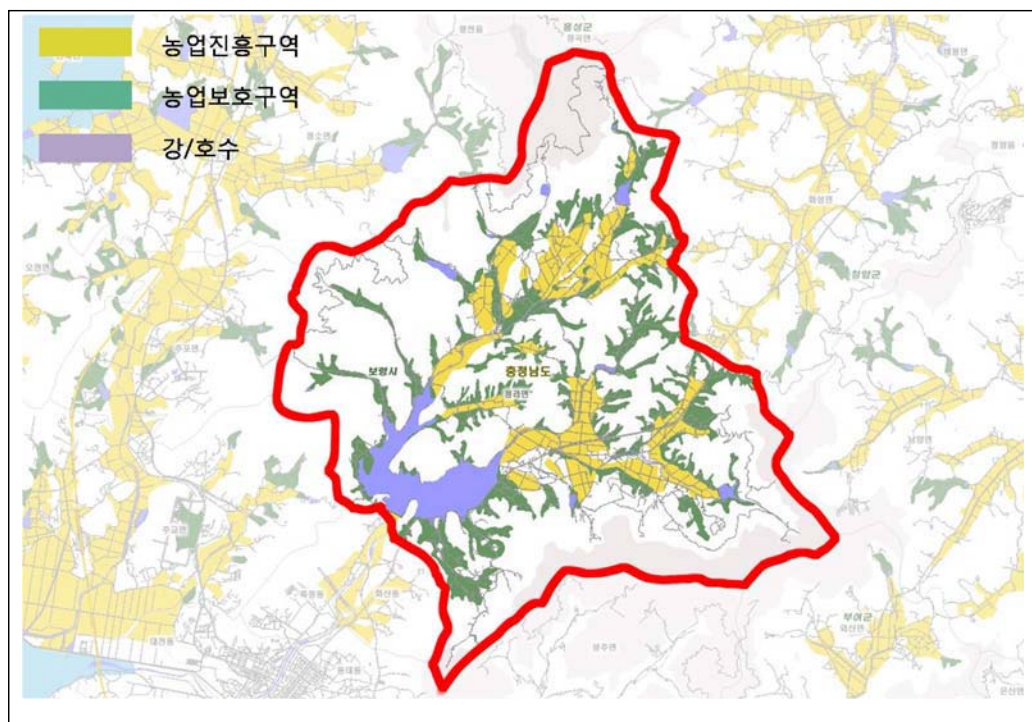
- 청라면의 농업진흥구역은 753.0ha로 보령시의 7.73%를 차지하고, 농업보호구역은 430.8ha로 보령시의 43.59%를 차지하고 있는 것으로 조사됨

[표 2-7-6] 농업진흥지역 현황

(단위: ha)

| | 계 | 농업진흥구역 | 농업보호구역 |
|-----|---------------------|------------------|-------------------|
| 보령시 | 10,735 | 9,746.8 | 988.2 |
| 청라면 | 1,183.8 (11.00%) | 753.0 (7.73%) | 430.8 (43.59%) |

자료 : 보령시, 보령시통계연보, 2011



자료 : 농촌진흥청 국립농업과학원. 농촌어메니티시스템

[그림 2-7-4] 농업진흥지역 현황

제3절 의료·문화·관광자원 현황

1. 역사 · 문화현황

■ 보령시에는 국가지정문화재,
도지정문화재 등 총 46점
의 문화재 보유

- 보령시의 문화재는 국가지정문화재 9점, 지방지정문화재 17점, 문화재자료 19점, 등록문화재 1점 등 총 46점의 문화재를 보유

■ 청라면에는 총 4점의 문화재 보유

- 청소면의 문화재는 지방지
정문화재 2점, 문화재자료
2점 등 총 4점의 문화재를
보유

- 기념물 : 보령장현리귀학송

(충청남도 기념물 제159호)

- 무형문화재 : 보령 남포(藍浦)버루제작(충청남도 무형문화재 제6호)

- 문화재자료 : 화암서원(化巖書院 : 충청남도 문화재자료 제138호),

신경섭가옥(申慶燮家屋 : 충청남도 문화재자료 제291호)



[그림 2-7-5] 보령시 문화재 분포현황

[표 2-7-7] 지역문화재 현황

(단위 : 점)

| 구분 | 총계 | 국가지정 문화재 | | | | | | | 지방지정 문화재 | | | | | 문화재자료 | 등록문화재 |
|-----|----|----------|----|----|-------|-------|--------|---------|----------|-------|-----|------|-------|-------|-------|
| | | 소계 | 국보 | 보물 | 사적및명승 | 천연기념물 | 중요민속자료 | 주요무형문화재 | 소계 | 유형문화재 | 기념물 | 민속자료 | 무형문화재 | | |
| 보령시 | 46 | 9 | 1 | 3 | 3 | 1 | 1 | - | 17 | 9 | 6 | 1 | 1 | 19 | 1 |
| 청라면 | 4 | - | - | - | - | - | - | - | 2 | - | 1 | - | 1 | 2 | - |

자료 : 보령시, 보령시통계연보, 2011

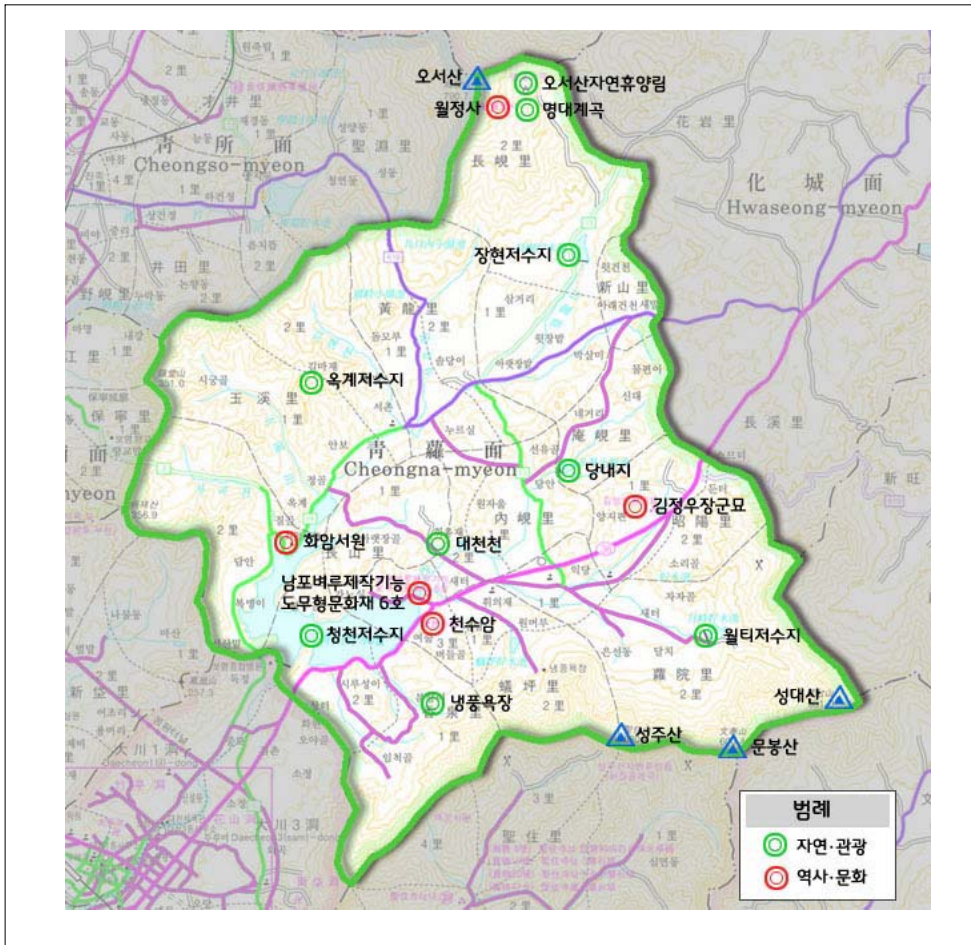
2. 관광지 현황

■ 충남 서부의 최고명산인 오서산 자연휴양림

- 국립자연휴양림관리소에 관리하며 가족단위의 휴양객이 편히 쉴 수 있도록 휴양관과 숲속의 집, 수련관, 어린이물놀이장, 맨발걷기체험장, 자연관찰로, 야영장, 숲속교실, 취사장, 정자 등 다양한 시설을 고루 갖추고 있음. 오서산 정상에서 보면 수채화처럼 펼쳐진 억새 물결과 서해의 수평선 그리고 서해 낙조를 조망할 수 있을 뿐만 아니라 남으로 성주산, 북으로는 가야산, 동으로는 칠갑산, 계룡산 까지 관망할 수 있어 육·해·공의 풍광을 즐길 수 있는 우리나라에서 몇 안가는 소중한 진귀한 산으로 평가받음

■ 자연이 만들어낸 천연에어컨 냉풍욕장

- 냉풍욕장의 바람은 더운 공기가 위로 올라가고 차가운 공기는 아래로 내려가는 대류현상 때문. 이 때문에 바깥 기온이 높을수록 냉풍욕장의 바람은 더욱 세차지며, 자연이 만들어낸 ‘천연에어컨’ 인 셈. 충남 보령시 농업기술센터에서 관리하는 보령냉풍욕장은 1989년 석탄합리화조치에 의해 폐광된 후 여름철 냉풍을 이용해 양송이를 재배했던 양송이 재배단지가 이후 일반인에 개방된 것은 1995년임. 냉풍욕장 내 광장 옆 물길도 놓칠 수 없는 피서 명소이며, 탁족을 체험하고 잠시 쉬어갈 수 있는 이곳은 얼음처럼 차가운 물에 발을 담그는 것만으로도 무더위가 잊혀짐. 이곳에선 냉풍욕장으로 개방하는 갯도를 포함해 총 17개의 갯도에서 양송이를 재배함. 그 덕에 양송이 회 무침과 부침개 등 다양한 양송이요리를 별미로 즐길 수 있고 저렴한 가격에 구입할 수도 있음



자료: 보령시, 보령시 기초생활권 발전계획, 2010

[그림 2-7-6] 관광자원 현황

■ 대단위 청천저수지를 비롯하여 많은 저수지 존재

- 청천저수지는 84만평에 이르는 대형 저수지에 수질이 깨끗하여 월척이 많이 낚임. 붕어, 잉어, 고리, 가물치, 향어, 동자개 등의 어종이 있으며, 가을철 낚시터로 10월초부터 낚시가 잘됨. 제방에서 좌측권(장산리)쪽은 폭이 좁고 길어서 수초상태가 좋지 않고 우측권(향천리)쪽은 폭이 넓고 수심이 얕아 수초가 넓게 분포되어 있어 좌측권은 여름, 가을낚시터, 우측권은 봄에서 겨울 얼음낚시까지 할 수 있음

3. 의료시설 현황

■ 청라면 내 보건지소, 보건진료소 각각 1개소씩 보유

- 청라보건지소는 청라면 주민체육시설 조성사업 단지 내 570㎡의 대지에 지상2층 규모의 현대식 건물로 2과 진료실, 통합보건실, 공중보건의원사 등의 편익시설을 갖추고 있음

■ 노인성질환을 전문적으로 치료하는 보령시립노인전문병원

- 노인병원은 신경과, 재활의학과, 한방과, 가정의학과 4개 진료과목과 재활치료실, 물리치료실 등 최신시설을 갖추고 치매, 뇌졸중 등 각종 노인성질환을 전문적으로 치료함

[표 2-7-8] 의료기관 현황

(단위 : 개소)

| 구분 | 특수병원 | | 요양병원 | 보건지소 | 보건진료소 |
|-----|------|-----|------|------|-------|
| | 병원수 | 병상수 | | | |
| 청라면 | 1 | 120 | - | 1 | 1 |

자료 : 보령시, 보령시통계연보, 2011

4. 기타자원 현황

■ 역사, 문화자원을 이용해 관광요소로 특화

- 무형문화재를 활용한 체험과 지하광물을 지역상품으로 개발

[표 2-7-9] 나원리 자원 현황

| 대분류 | 중분류 | 자원명 |
|------|-------|--|
| 환경자원 | 수자원 | 내형천, 월터 저수지 |
| 자연자원 | 지형자원 | 성주산 |
| 사회자원 | 전통자원 | 마을유래 |
| | 특산자원 | 벼, 양송이버섯 |
| 공통자원 | 시설물자원 | 마을회관, 청라초등학교, 119지역대, 보건소, 농협, 우체국, 교회, 면사무소, 쉼터, 파출소, 저온저장고 |
| | 공동체자원 | 마을공동체, 마을안내석, 작목반 |

자료 : 농촌진흥청 국립농업과학원, 농촌어메니티 자원조사, 2010

제4절 SWOT분석 및 계획과제

1. SWOT분석

1) 강점요인(Strength)

- 면 소재지로 지역의 구심점 역할을 할 수 있는 지리적 이점

2) 약점요인(Weakness)

- 농업이외의 직업군이 다양하여 화합이 어려움
- 하수도시설의 부재 등 농촌마을 기초생활여건 불리
- 작목반, 영농연구회 등 농가의 조직화 미흡

3) 기회요인(Opportunity)

- 충청남도의 3농혁신정책(지역순환식품체계, 로컬푸드 활성화) 기대
- 보령시내 관광객 수요의 증가에 따른 마을 방문객 연계 가능성

4) 위협요인(Threat)

- 농산물 시장개방에 따른 국내산 농산물 가격 하락 우려
- 보령시내 주변관광지, 유적지와와의 취약한 연계구조

2. 계획과제

1) SO전략

- 면소재지의 접근적 용이성을 활용해 농민장터, 직판장 등 농가-소비자간 직거래의 활성화 방안 도모

2) ST전략

- 지역 내 소비 활성화를 위한 다양한 정책기반 구축

3) WO전략

- 지역 내 농업 외 주체와의 협력관계 구축을 위한 다양한 접근경로 발굴

4) WT전략

- 품목별 연구회, 작목반 등 지역 내 자체 경제조직 활성화를 통한 안정적인 농업소득 보장

제2장

기본구상

제1절 비전 및 목표

1. 비전

주민주도의 마을재생 성공모델 나원1리

- 침체된 마을을 다시 예전의 활력을 불러 넣을 수 있는 계기 마련
- 주민주도에 의해 마을활성화의 대책을 마련하고 활성화 도모
- 경제적 활성화 및 삶의 질 향상을 동시에 고려

2. 목표

- 열악한 기반확충을 통한 면소재지 배생 도모
- 침체된 농업 및 지역경제 활성화
- 경관 및 복지기반의 확충으로 주민의 삶의 질 향상

제2절 발전방향 및 도출사업

1. 발전방향

■ 열악한 기반확충을 통한 면소재지 재생 도모

- 마을발전의 걸림돌이 되고 있는 하수처리시설을 조기에 확충
- 환경오염의 방지 및 악취 제거
- 하수처리시설 조성을 통한 상가유치 및 지역경제 활성화 유도
- 부족한 주차시설 확충을 통한 방문객 유치 도모
- 주민주도의 경관 및 마을만들기 추진을 통한 스스로의 발전 도모

■ 침체된 농업 및 지역경제 활성화

- 주민주도에 의한 농산물 직판장 조성 및 운영
- 면소재지를 중심으로 지역 농산물 판매 거점 형성 추진
- 통과 교통을 유인하고 마을에서 소비할 수 있는 농산물 및 가공품 등의 상품개발과 지역 특산물을 활용한 식당 맛집 등 육성으로 지역경제 활성화 도모

■ 경관 및 복지기반의 확충으로 주민의 삶의 질 향상

- 등산로 정비를 통한 지역주민 건강증진 및 방문객 유치
- 주민주도로 방치된 마을홍가 정비를 통한 경관 개선
- 열악한 다목적회관의 리모델링을 통한 고령자 및 소외계층의 복지기반 마련

2. 도출사업

■ 기초생활부문

[표 2-7-10] 기초생활부문 대상사업

| 사업명 | 사업내용 |
|----------------------|---|
| 성주산 등산로 정비 | 외부 등산객 유치를 위한 등산로 정비 |
| 하수처리시설 및 공동주차장 조성 | 개별 하수처리시설 설치로 환경오염방지 및 악취 제거 마을 공동주차장 조성 |
| 다목적회관 리모델링 및 휴가정비 | 다목적회관 노후화로 인한 리모델링 방치된 휴가 환경미화 실시 |

■ 소득기반부문

[표 2-7-11] 소득기반부문 대상사업

| 사업명 | 사업내용 |
|--------------|------------------------------|
| 농산물 직거래장터 개설 | 마을 공동 농산물 직거래장터 개설, 주민의 소득증대 |

제3장

세부 사업계획

제1절 기초생활기반 부문

1. 성주산 등산로 정비

1) 배경 및 목적

■ 성주산 인근지역으로 등산로 정비를 통한 방문객 유치 필요

- 나원1리는 면소재지 이지만 공장 등 오염시설이 없는 청정지역이며, 성주산 자락에 위치하여 자연경관이 수려한 지역임

■ 등산로 정비를 통한 방문객 유치 필요

- 지역주민 대다수는 성주산 등산로 정비를 통하여 등산객을 유치하고자 함



[그림 2-7-7] 나원1리 전경

2) 사업내용

■ 성주산 등산로 정비 및 마을가꾸기 추진

- 나원1리에서 성주산에 오르는 등산로를 정비하여 방문객 유치
- 주민참여에 의해 정기적으로 등산로를 정비하고, 마을 경관도 정비하여 아름다운 마을로 조성

3) 기대효과

■ 등산로 정비를 통한 방문객 유치 및 지역 활성화

- 성주산 등산로를 정비하여 나원1리 마을로 등산객을 유인하고, 이를 활용하여 지역활성화 도모



[그림 2-7-8] 등산로입구(좌) 및 등산로 진입로(우)

2. 하수처리시설 및 공동주차장 조성

1) 배경 및 목적

■ 면소재지 시가지의 침체 및 환경오염

- 나원1리는 면소재지로 한때 상가 등이 성황을 이루었던 지역이나, 현재는 침체되어 있는 상황임. 그 이유중 하나는 하수처리시설 부재에 따른 상업시설 운영이 불가능하기 때문임
- 하수처리시설 부재로 생활하수 및 오수가 하천 및 논 등으로 유입되고 있는 상황으로 주민환경오염 대책이 시급한 실정임



[그림 2-7-9] 면소재지 전경(좌) 및 마을 전경(우)

■ 마을공동주차장 부족

- 면소재지 공공시설 인근에는 주차장이 조성되어 있으나, 마을 내에는 주차장이 부족하여 마을공동주차장 확충이 필요함



[그림 2-7-10] 마을공동주차장(좌) 및 주차장 예정부지(우)

2) 사업내용

■ 하수처리시설 조성

- 나원1리 전체에 하수처리시설을 도입하여 환경오염을 방지하고, 상업시설 유치 및 운영으로 마을활성화 도모

■ 마을공동주차장 조성

- 마을입구 공터를 이용하여 마을공동주차장을 조성

3) 기대효과

■ 면소재지 시가지 및 지역경제 활성화

- 공동주차장 조성으로 외부인 유입이 활발하여, 지역경제 활성화를 도모하고, 마을 주민의 삶의 질 향상 도모
- 하수처리시설 설치로 농촌지역 기본생활권 보장

3. 다목적회관 리모델링 및 흥가정비

1) 배경 및 목적

■ 다목적회관의 노후화에 따른 리모델링 필요

- 나원1리에는 다목적회관이 1개소 위치하여 복지회관 및 노인회관으로 사용하고 있으며, 기타 족구장, 게이트볼장 등이 구성되어 있음
- 그러나 다목적회관은 시설이 노후화되고 고령자들의 휴식공간이 절대적으로 부족한 상황으로 리모델링이 필요함



[그림 2-7-11] 마을회관 외부(좌) 및 내부(우)전경

■ 마을 곳곳에 빈집 및 흥가 존재

- 나원1리가 침체되면서 이촌현상이 지속적으로 나타나고 있으며, 이로 인하여 마을 곳곳에 빈집들과 흥가가 방치되고 있는 상황으로 정비가 필요한 실정임



[그림 2-7-12] 마을 내 흥가

2) 사업내용

■ 다목적회관 리모델링

- 현재의 다목적회관을 리모델링하여 고령자들의 쉼터 및 복지공간으로 활용
- 다양한 복지프로그램 운영

■ 빈집 및 흉가 정비

- 빈집 및 흉가를 철거하거나 리모델링하여 마을경관 정비
- 빈집을 리모델링하는 경우에는 귀농·귀촌 인구를 유치하는 자원으로 활용

3) 기대효과

■ 마을경관정비 및 주민 삶의 질 향상

- 다목적회관 리모델링을 통해 고령자의 휴식공간으로 활용하고, 다양한 복지 프로그램을 바탕으로 주민 삶의 질 향상 도모

제2절 소득기반사업

1. 농산물 직거래장터 개설

1) 배경 및 목적

- 최근 안전한 먹을거리에 대한 수요와 직거래 및 직판활동 수요 증가 추세
 - 농민과, 산지와 의 직거래 활성화에 대한 내외부적 요구 증가
- 면소재지 지리적 강점 활용하여 마을장터 개최, 지역활성화 분위기 조성 필요
 - 면소재지임에도 불구하고 각종 개발여건 제한되어 있어 현재 마을분위기 침체



[그림 2-7-13] 경북 봉화 아파트단지 내



[그림 2-7-14] 상주 한농 유기농 대축제

2) 사업내용

- 인근마을, 주변마을 농림산물 자원현황 및 수요 조사
 - 품목별 면적, 농가 수, 연간 생산량, 기존 출하처, 수취단가 등 현황조사
 - 주요 고객 혹은 수요자 파악(마을주민, 등산객 및 면소재지 상권 등)
- 면소재지 중심 직거래 장터 기본적인 운영계획 수립
 - 장터운영 개최시기와 장소, 출하농가 선정(물량, 단가), 협의
 - 장터운영자 선정, 운영방식(전자상거래 방식도 고려) 등
- 대내외적 홍보 사업
 - 주변지역 등산객 및 마을주민, 인근 마을주민이 1차 고객, 타겟 홍보

- 그 외 인근 관광지 수요도 조사하여 2차 고객으로 삼고 홍보
- 주기적인 개설이 힘들면 분기단위, 혹은 연간단위 축제로 확대

■ 인근마을 농산물직거래 장터 공동운영사업

- 나원1리 자체만으로 사업을 하기에는 부족할 수 있는 농산물은 인근마을과 공동연계한 사업실시

3) 기대효과

■ 침체되어 있는 마을분위기를 활성화하여 분위기 전환

■ 마을주민간 화합과 소통의 장으로 승화

1. 교육 및 간담회참여(계속)

- 살기좋은 희망마을 만들기 마을발전계획 수립 관련 - 마을별 추진위원회 간담회 참석자 현황

- 위원회 명 : 나원1리 희망마을 만들기 추진위원회
□ 일시/장소 : 2012. 7. 17(화) 10:00 / 나원1리 마을회관

| 연번 | 직위 | 성명 | 서명 | 비고 |
|----|------|-----|----|----|
| 1 | 위원장 | 관경용 | | |
| 2 | 간사 | 이명호 | | |
| 3 | 위원 | 김민식 | | |
| 4 | | 이명호 | | |
| 5 | | 이명호 | | |
| 6 | 신임담당 | 최방희 | | |
| 7 | 담당자 | 조경찬 | | |
| 8 | | | | |
| 9 | | | | |
| 10 | | | | |
| 11 | | | | |
| 12 | | | | |

마을학교 교육프로그램 참여현황 (7/27)

| 순번 | 읍면 | 추진위원회 | 직위 | 성명 | 전화번호(HP) | 서명 |
|----|-----|-------|-----|-----|---------------|----|
| 1 | | | 위원장 | 양근환 | 010-8768-5789 | |
| 2 | 주포면 | 보령1리 | 간사 | 임현호 | 041-932-7120 | |
| 3 | | | 위원 | 이성우 | 010-6824-6824 | |
| 4 | | | 위원장 | 임석균 | 011-431-4919 | |
| 5 | 주교면 | 송학3리 | 간사 | 최병룡 | 010-9558-7471 | |
| 6 | | | 위원 | 김옥숙 | 010-7392-5223 | |
| 7 | | | 위원장 | 이방희 | 019-410-9358 | |
| 8 | 오천면 | 원산2리 | 간사 | 박재운 | 011-9420-2840 | |
| 9 | | | 위원 | 김영재 | 041-936-6367 | |
| 10 | | | 위원장 | 박성규 | 010-3340-9060 | |
| 11 | 청소면 | 성연2리 | 간사 | 김부기 | 010-9412-9942 | |
| 12 | | | 위원 | 박익화 | 011-409-9089 | |
| 13 | | | 위원장 | 안형용 | 010-5482-8693 | |
| 14 | | 나원1리 | 간사 | 조봉연 | 017-417-5930 | |
| 15 | | | 위원 | 양승태 | 011-401-8151 | |
| 16 | | | 위원장 | 정창영 | 010-7195-5497 | |
| 17 | 청라면 | 나원2리 | 간사 | 강신국 | 010-221-8031 | |
| 18 | | | 위원 | 이광계 | 016-561-9904 | |
| 19 | | | 위원장 | 신만옥 | 010-3437-7888 | |
| 20 | | 음현리 | 간사 | 권영진 | 010-5773-2963 | |
| 21 | | | 위원 | 이영숙 | 041-933-2967 | |

★ 이광계 01-9802-2222
0054

마을학교 교육프로그램 참여현황

2차-2012.8.3

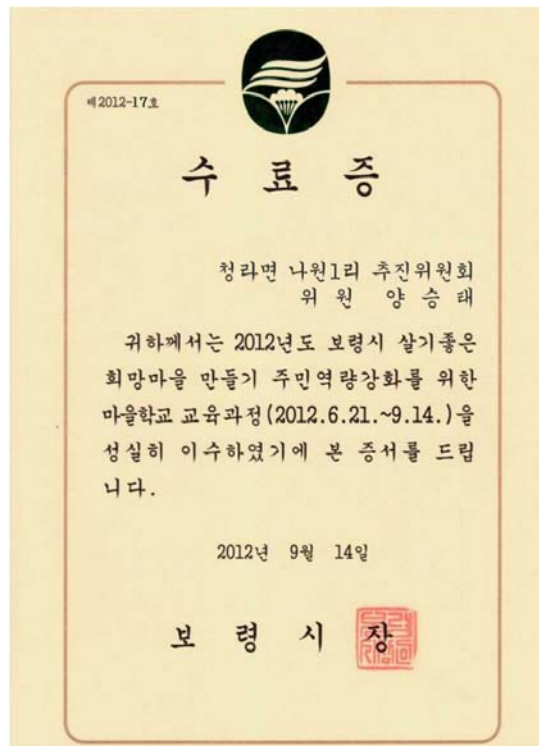
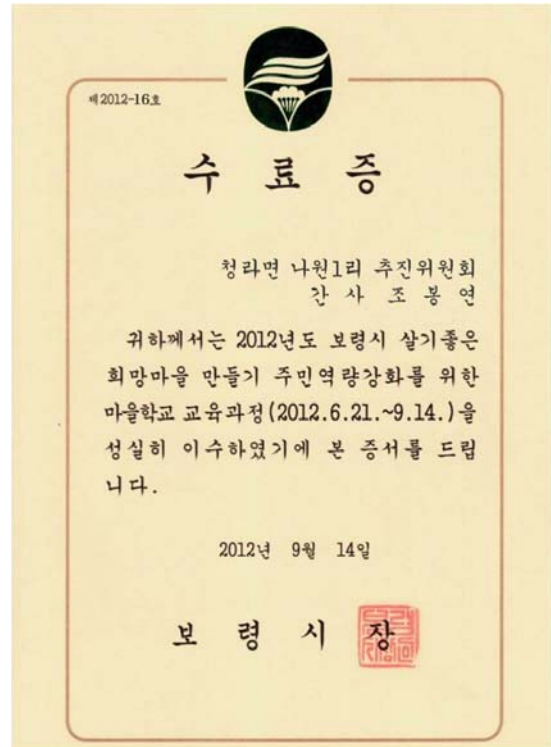
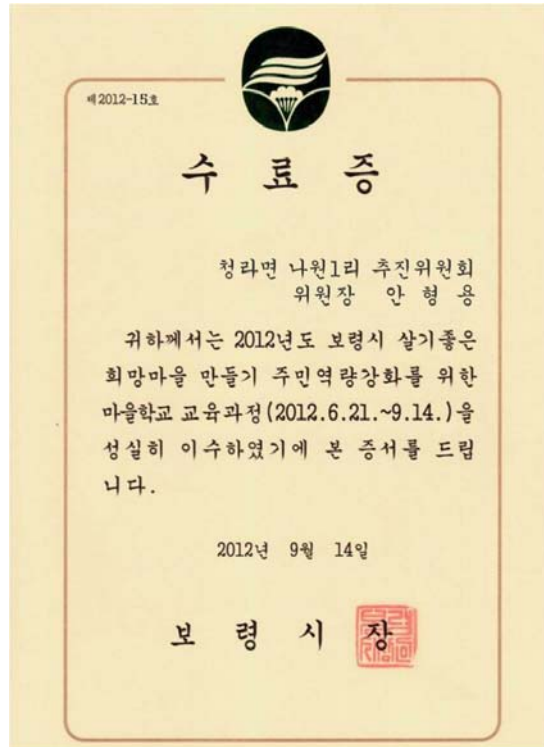
| 순번 | 읍면 | 추진위원회 | 직위 | 성명 | 전화번호(HP) | 서명 |
|----|-----|-------|-----|-----|---------------|----|
| 1 | | | 위원장 | 양근환 | 010-8768-5789 | |
| 2 | 주포면 | 보령1리 | 간사 | 임현호 | 041-932-7120 | |
| 3 | | | 위원 | 이성우 | 010-6824-6824 | |
| 4 | | | 위원장 | 임석균 | 011-431-4919 | |
| 5 | 주교면 | 송학3리 | 간사 | 최병룡 | 010-9558-7471 | |
| 6 | | | 위원 | 김옥숙 | 010-7392-5223 | |
| 7 | | | 위원장 | 이방희 | 019-410-9358 | |
| 8 | 오천면 | 원산2리 | 간사 | 박재운 | 011-9420-2840 | |
| 9 | | | 위원 | 김영재 | 041-936-6367 | |
| 10 | | | 위원장 | 박성규 | 010-3340-9060 | |
| 11 | 청소면 | 성연2리 | 간사 | 김부기 | 010-9412-9942 | |
| 12 | | | 위원 | 박익화 | 011-409-9089 | |
| 13 | | | 위원장 | 안형용 | 010-5482-8693 | |
| 14 | | 나원1리 | 간사 | 조봉연 | 017-417-5930 | |
| 15 | | | 위원 | 양승태 | 011-401-8151 | |
| 16 | | | 위원장 | 정창영 | 010-7195-5497 | |
| 17 | 청라면 | 나원2리 | 간사 | 강신국 | 017-221-8031 | |
| 18 | | | 위원 | 이광계 | 011-9802-0054 | |
| 19 | | | 위원장 | 신만옥 | 010-3437-7888 | |
| 20 | | 음현리 | 간사 | 권영진 | 010-5773-2963 | |
| 21 | | | 위원 | 이영숙 | 041-933-2967 | |

| 구분 | 소속 | 직위 | 성명 | 서명 |
|-----|------|-----|-----|----|
| 청소면 | 성연2리 | 위원장 | 박성규 | |
| 청라면 | 나원1리 | 위원장 | 안형용 | |
| | | 간사 | 조봉연 | |
| | | 위원 | 양승태 | |
| | 나원2리 | 위원장 | 정창영 | |
| | | 간사 | 강신국 | |
| | | 위원 | 이광계 | |
| | | 위원 | 박태선 | |
| | 음현리 | 위원장 | 신만옥 | |
| | | 위원 | 권영진 | |
| | | 위원 | 이영숙 | |
| | | 위원 | 전옥자 | |
| | | 위원 | 홍관표 | |
| | | 위원 | 이능표 | |
| | | 위원 | 이윤자 | |
| 남포면 | 음내리 | 위원장 | 안근배 | |

1. 교육 및 간담회참여(계속)



2. 마을학교 및 각종교육 수료증



3. 주민간담회 주요내용

■ 일시 : 2012. 06. 18

■ 장소 : 청라면사무소, 나원1리 일대

■ 목적 : 나원1리 기초자원 조사, 자료수집

■ 대상 : 추진위원회, 마을주민

■ 주요내용

- 개인정화시설은 갖추고 있으나 하수처리시설이 없어 생활하수 및 오수가 하천, 논 등지로 유입되고 있음
- 다목적회관이 지어질 당시 이장명의로 되어있어 공동소유로 만들기 어려움. 시설또한 노후화됨
- 다목적회관의 노후화로 인한 마을 노인쉼터부족→노인회관 리모델링 필요
- 마을입구 공터를 이용한 주차부지 조성
- 등산로 정비를 통한 도시 등산객 유치



나원1리 인터뷰

3. 주민간담회 주요내용(계속)

■ 일시 : 2012. 07. 16

■ 장소 : 청라면사무소, 나원1리 일대

■ 목적 : 원활한 연구수행 위한 사전심의(연구방향 설정, 과업내용 적절성 등)

■ 대상 : 추진위원회, 마을주민

■ 주요내용

- 가구가 계획적으로 건설되지 않아 마을 진입로가 진입하기에 어려운 상황임. 진입로 정비가 필요함
- 폐탄광지역으로서, 폐광된 이후 인구의 유출이 많이 일어나고 있음
- 광산지원금으로 공원을 조성하였으나 소규모임. 공원을 마을 안쪽으로 크게 늘려 여러사람이 동시에 이용할 수 있도록 조성할 필요가 있음
- 호돌이 공원 근처 주차장 조성→당장 마을 주민의 주차공간은 부족하지 않으나 마을의 행사시 외부방문객의 주차공간이 부족함
- 마을 전반적으로 하수처리시설이 없어 식당조차 허가가 나지 않음. 하수시설 설치 필요함



나원1리 인터뷰

3. 주민간담회 주요내용(계속)

■ 일시 : 2012. 8. 24

■ 장소 : 나원1리 마을회관

■ 목적

– 특별점검대상마을 면담

■ 대상 : 추진위원장 및 총무, 간사

■ 주요내용

- 제시한 사업 중 실현가능성이 있는 사업이 없어 포기의지 표명함→다양한 직업 군을 갖고 있어 마을 주민의 의견을 취합하기 어렵고, 다양한 아이디어 조차 나오지 못하고 있음
- 사업 아이디어로는 노후된 마을회관의 리모델링, 하수처리시설 건설, 공동주차장 조성 등의 사업이 있음
- 마을만들기 사업 참여는 어렵지만 교육 및 보고회는 꾸준히 참석할 예정



추진위원 간담회

청라면 나원2리

| | |
|---------------------------|-----|
| 제1장 마을 현황분석 및 계획과제 | 375 |
| 제1절 일반현황 | 377 |
| 1. 연혁 | 377 |
| 2. 위치 | 378 |
| 제2절 인문사회현황 | 380 |
| 1. 인구 및 가구수 | 380 |
| 2. 연령별 인구구성 | 380 |
| 3. 지목별 토지이용현황 | 382 |
| 4. 농업진흥지역현황 | 383 |
| 제3절 농업현황 | 384 |
| 1. 주요작목현황 | 384 |
| 2. 경제조직현황 | 384 |
| 제4절 의료·문화·관광자원현황 | 385 |
| 1. 역사문화 현황 | 385 |
| 2. 관광지 현황 | 386 |
| 3. 의료시설 현황 | 388 |
| 4. 기타자원 현황 | 388 |
| 제5절 SWOT분석 및 계획과제 | 389 |
| 1. SWOT분석 | 389 |
| 2. 계획과제 | 390 |
| 제2장 기본구상 | 391 |
| 제1절 비전 및 목표 | 393 |
| 1. 비전 | 393 |
| 2. 목표 | 393 |
| 제2절 발전방향 및 도출사업 | 394 |
| 1. 발전방향 | 394 |
| 2. 도출사업 | 395 |

| | |
|------------------------|-----|
| 제3장 세부 사업계획 | 397 |
| 제1절 기초생활기반부문 | 399 |
| 1. 백월산 등산로 정비 및 둘레길 조성 | 399 |
| 제2절 경관환경부문 | 400 |
| 1. 하수처리시설 및 노인복지관 조성 | 400 |
| 제3절 소득기반부문 | 401 |
| 1. 산촌테마공원 및 관광명소 조성 | 401 |
| 2. 대풍골 심신휴양센터 조성 | 402 |
| 부록 | 403 |

제1장

마을현황분석 및 계획과제

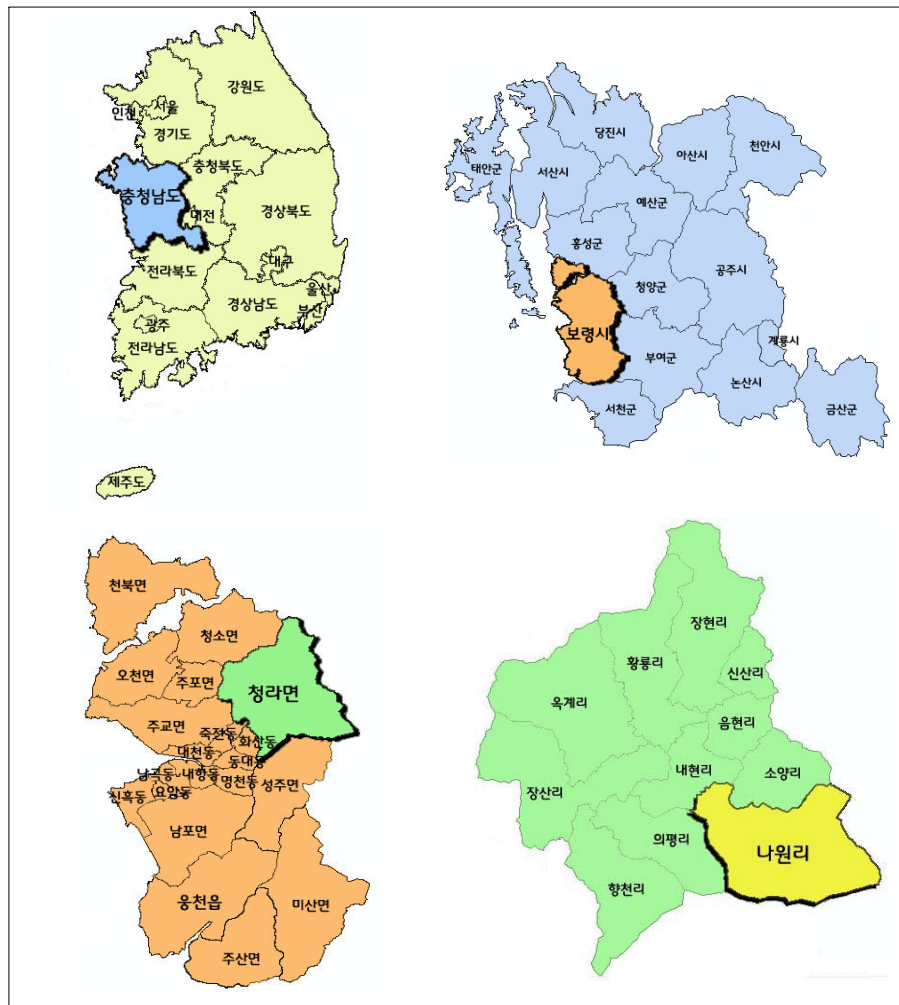
제1절 일반현황

1. 연 혁

- 『신증동국여지승람』에 의하면 조선 시대 보령군 청라동면(靑蘿洞面)으로 처음은 5리이고 끝이 20리에 달함. '청라'라는 지명은 일대의 청소산(靑巢山)에 철과 담쟁이(덩덩이)가 많아 청소산의 '청'과 덩덩이 '라(蘿)'자를 결합하여 형성됨. 『여지도서』에는 동청라면(東靑蘿面)으로서 관문으로부터 동쪽 20리에 위치한다고 기록함. 『보령현읍지』에는 청라동면(靑蘿洞面)으로 기록되었으며 동쪽으로 10리부터 30리 사이에 위치한다고 기록함
- 청라면 나원리는 백제때는 신촌현에 속했었고, 신라때는 신읍현에 속했으며 고려때는 보령현에 속했었음. 조선때에도 보령군에 속했으며 조선말엽에 보령군 청라면의 구역으로서 청라원이 있었으므로 청라원 또는 청라동이라 하였는데 1914년 행정구역 개혁 때 원우리, 은선동, 상중리, 지천리, 월치리, 주평리, 정산리 各一部(각일부)를 병합하여 라원리라 함
- 자연마을로는 다리턱, 새터, 수랑들, 원머루, 은선동, 자잣골 등이 있다. 다리턱은 다리재 밑에 있는 마을이라 생긴 이름임. 다리재는 백월산의 줄기가 되는 고개로 청양군 사양면으로 넘어가고, 새터는 나원리에 새로 된 마을임. 수랑들은 마을앞에 수랑들이 있는데 들에 수렁이 많이 있다고 하여 생긴 이름이고, 원머루는 나원리에서 으뜸되는 마을로 조선시대 때 청라원이 있었다고 하여 생긴 이름임. 은선동은 마을모양이 신선이 숨은 모습이라고 해서 생긴 이름이며, 자잣골은 마을 뒤에 재가 있다고 해서 생긴 이름임

2. 위 치

- 보령시의 동북방향에 위치한 청라면은 총면적이 69.88km²(시의 12.5%)로 산지가 75%(52.28km²)를 차지하는 보령의 대표적인 청정지역으로 충남의 명산 오서산과 성주산에 둘러 쌓여있음. 동쪽으로는 청양군 화성면과 남양면, 동쪽으로는 주포면, 주교면에 접하고 있으며, 남쪽으로는 성주군, 대천동, 북쪽으로는 청소면이 접하고 있음
- 청라면 서쪽으로 서해안 고속도로가 관통하고 있음. 면의 남부를 36번 국도가 가로질러 시내와 청양읍을 연결하는 많은 교통량을 담당하고 있고, 주변지역으로의 접근이 양호함
- 나원리는 마을이 산골짜기에 둘러싸인 모습으로 자리잡고 있으며 상중지천이 흐름



[그림 2-8-1] 나원리의 위치

■ 청라면의 면적은 69.82km², 법정리 11개, 행정리 21개

- 청라면의 면적은 69.82km²로 보령시면적의 12.27%를 차지하고 있음
- 청라면은 법정리 11개, 행정리 21개, 자연마을은 42개임

[표 2-8-1] 청라면 면적

(단위 : km²)

| 총계 | 경지 | | | 임야 | 기타 |
|-------|-------|------|------|-------|------|
| | 계 | 전 | 답 | | |
| 69.82 | 12.92 | 3.71 | 9.21 | 48.33 | 8.57 |

자료 : 보령시, 보령시통계연보, 2011

[표 2-8-2] 행정구역 현황

(단위 : km², 개)

| 구분 | 면적(km ²) | 법정리 | 행정리 | 자연마을 | 비 고 |
|-----|----------------------|-----|-----|------|-----|
| 보령시 | 569.01 | 101 | 235 | 525 | |
| 청라면 | 69.82 | 11 | 21 | 42 | |

자료 : 보령시, 보령시통계연보, 2011

제2절 인문·사회 현황

1. 인구 및 가구수

■ 청라면 가구당 인구수 약 2.2명, 나원2리 가구당 인구수 약 2.1명

- 청라면은 2,043세대 총인구수 4,566명이고 가구당 인구수는 약 2.2명으로 나타났다으며, 나원2리는 213세대 총인구수 446명으로 가구당 인구수는 약 2.1명으로 청라면과 비슷하게 나타났다
- 나원2리의 인구는 446명으로 청라면 인구 4,566명의 9.7%에 해당하는 것으로 나타났다으며, 남성이 약 52.02%, 여성이 약 47.98% 거주하고 있음

[표 2-8-3] 인구 및 가구수

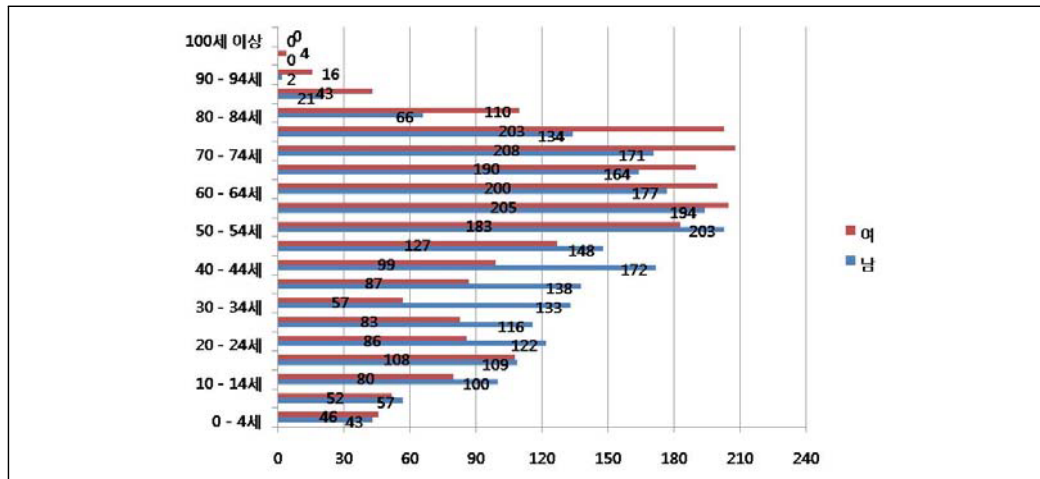
| 구분 | 세대수 | 인 구 | | |
|------|--------|---------|----------------|----------------|
| | | 총인구수 | 남자 | 여자 |
| 보령시 | 45,299 | 107,346 | 54,188(50.48%) | 53,158(49.52%) |
| 청라면 | 2,043 | 4,566 | 2,310(50.6%) | 2,256(49.4%) |
| 나원2리 | 207 | 460 | 239(52.0%) | 221(48.0%) |

자료 : 보령시, 보령시통계연보, 2011

2. 연령별 인구구성

■ 0세~14세 인구가 6.73%로 고령화현상 가속화 예상

- 나원2리의 연령별 인구는 0~14세 30명(6.73%), 15~64세 266명(59.64%), 65세 이상 150명(33.63%)로 구성되어 있음
- 0세~14세 인구가 전체인구의 6.73%로 다른 연령층의 인구 비율의 절반에도 못 미치는 것으로 나타나 추후 나원2리의 고령화현상이 가속화될 것으로 예상됨



자료 : 보령시, 보령시 통계연보, 2011

[그림 2-8-2] 나원리 성별-연령별 인구구조

■ 연령구조는 주로 노년층, 장년층 구성

- 65세 이상 인구가 33.63%로 초고령사회 진행 단계임. 나원2리의 65세 이상인구가 유엔에서 정한 초고령사회 기준인 20%를 초과하였으므로, 현재 초고령사회가 진행되고 있음을 알 수 있음

[표 2-8-4] 연령별 인구구조

(단위 : 명)

| | 계 | 연령별 인구구조 | | |
|------|---------|----------------|----------------|----------------|
| | | 0~14세 | 15~64세 | 65세 이상 |
| 보령시 | 107,346 | 15,260(14.22%) | 72,732(64.75%) | 19,354(18.03%) |
| 청라면 | 4,403 | 361(8.2%) | 2,713(61.6%) | 1,329(30.2%) |
| 나원2리 | 446 | 30(6.7%) | 266(59.6%) | 150(33.6%) |

주 : 나원2리 연령별 인구구조는 청라면 내부자료를 사용하여 통계연보와 상이함.

자료 : 보령시, 보령시 통계연보, 2011

3. 지목별 토지이용현황

■ 임야가 69.22%로 청라면의 대부분이 산지

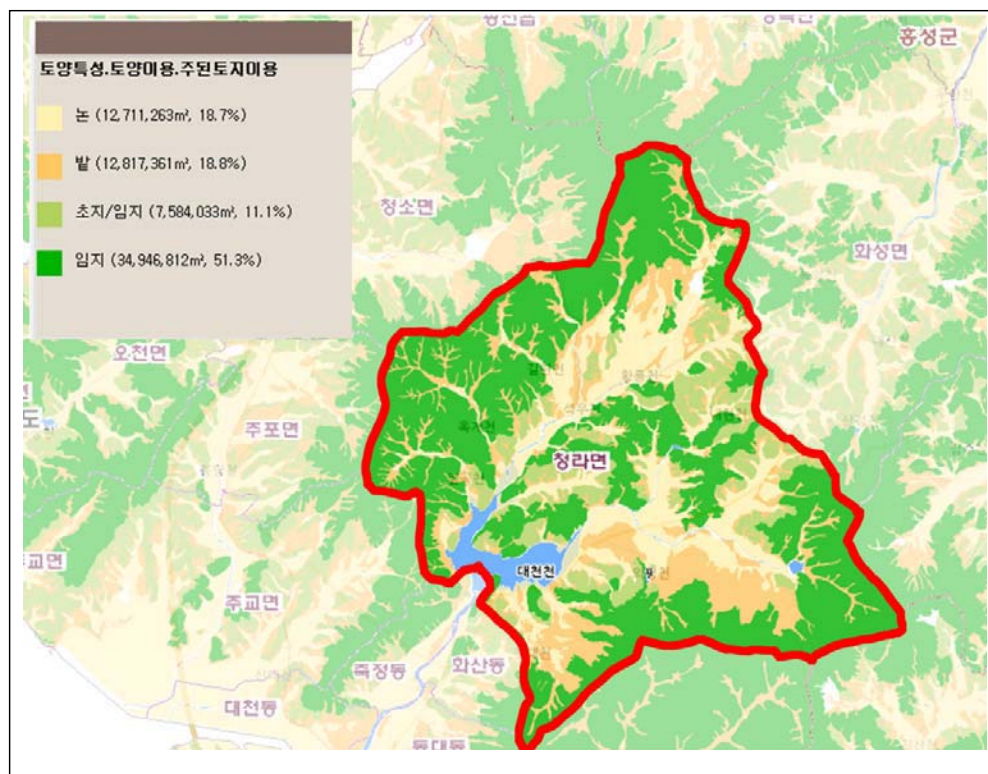
– 청라면 토지의 69.22%가 임야이고, 농경지는 전 5.31%, 답 13.18%로 이루어짐

[표 2-8-5] 청라면 토지 지목별 현황

(단위: 천 m²)

| 총면적 | 농업적 이용 | | | | 임야 | 기타 |
|------------------|------------------|-------------------|---------------|----------------|--------------------|-------------------|
| | 전 | 답 | 과수원 | 목장용지 | | |
| 69,823 (100%) | 3,705 (5.31%) | 9,206 (13.18%) | 94 (0.13%) | 161 (0.23%) | 48,332 (69.22%) | 8,321 (11.93%) |

자료 : 보령시, 보령시 통계연보, 2011



자료 : 농촌진흥청 국립농업과학원, 농촌어메니티시스템

[그림 2-8-3] 토지이용현황도

4. 농업진흥지역 현황

■ 청라면의 농업진흥구역 753.0ha, 농업보호구역 430.8ha

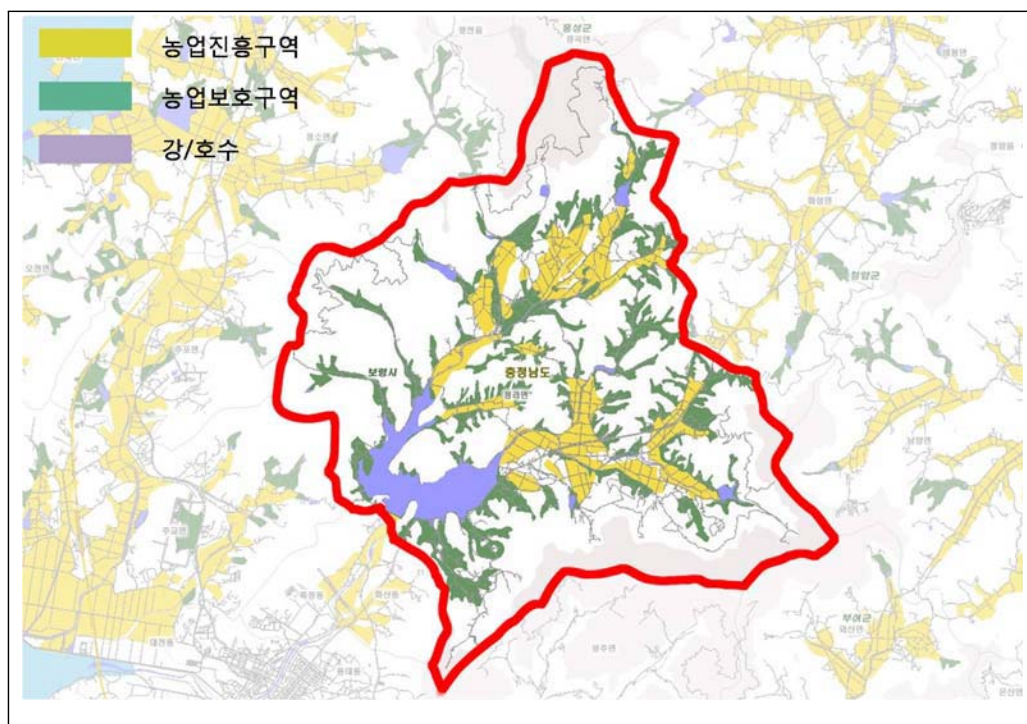
- 청라면의 농업진흥구역은 753.0ha로 보령시의 7.73%를 차지하고, 농업보호구역은 430.8ha로 보령시의 43.59%를 차지하고 있는 것으로 조사됨

[표 2-8-6] 농업진흥지역 현황

(단위: ha)

| | 계 | 농업진흥구역 | 농업보호구역 |
|-----|---------------------|------------------|-------------------|
| 보령시 | 10,735 | 9,746.8 | 988.2 |
| 청라면 | 1,183.8 (11.00%) | 753.0 (7.73%) | 430.8 (43.59%) |

자료 : 보령시, 보령시통계연보, 2011



자료 : 농촌진흥청 국립농업과학원, 농촌어메니티시스템

[그림 2-8-4] 농업진흥지역 현황

제3절 농업현황

1. 주요 작목현황

■ 양송이, 표고, 양계 등 주요 작목

- 여름철 폐광냉풍을 이용해 양송이를 재배하는 재배단지가 있어 양송이재배 및 판매가 이루어짐. 폐갱구의 냉풍을 유도해 기슭에서 양송이를 재배하는 방법은 보령시가 개발한 특허기술임

[표 2-8-7] 주요 작목 현황

(단위: 톤, 두, 가구)

| 품명 | 수확량 (ton/년 또는 사육두수) | 영농조직 (참여농가 수) |
|-----|------------------------|------------------|
| 양송이 | 105 | 50 |
| 표고 | 12 | - |
| 양계 | 160,000 | - |

자료: 보령시, 청라면 내부자료

2. 경제조직현황

■ 양송이작목 협업농가 활성화

- 양송이 재배는 주민들간의 협업에 의해 이뤄지면서 시너지효과를 나타냄. 이는 청라면이 지역 공동체 살리기의 모범사례로 평가받는 대목임. 보령시와 주민들이 전통과 예절을 지역 살리기의 모토로 삼고 있는 것과같은 맥락

[표 2-8-8] 경제조직 현황

(단위: 명)

| 조직명 | 설립연도 | 구성인원 | 주요 활동 |
|-------------|------|------|-------|
| 양송이작목반(이풍호) | 1995 | 50 | 양송이생산 |
| 느타리작목반 | 1995 | 15 | 느타리생산 |

자료: 2011년도 보령시 농어촌마을 자원조사표

제4절 의료·문화·관광자원 현황

1. 역사 · 문화현황

■ 보령시에는 국가지정문화재, 도지정문화재 등 총 46점의 문화재 보유

- 보령시의 문화재는 국가지정문화재 9점, 지방지정문화재 17점, 문화재자료 19점, 등록문화재 1점 등 총 46점의 문화재를 보유함

■ 청라면에는 총 4점의 문화재 보유

- 청라면의 문화재는 지방지정문화재 2점, 문화재자료 2점 등 총 4점의 문화재를 보유함

- 기념물 : 보령장현리귀학송

(충청남도 기념물 제159호)

- 무형문화재 : 보령 남포(藍浦)버루제작(충청남도 무형문화재 제6호)

- 문화재자료 : 화암서원(化巖書院 : 충청남도 문화재자료 제138호),
신경섭가옥(申慶燮家屋 : 충청남도 문화재자료 제291호)



[그림 2-8-5] 보령시 문화재 분포현황

[표 2-8-9] 지역문화재 현황

(단위: 점)

| 구분 | 총계 | 국가지정 문화재 | | | | | | | 지방지정 문화재 | | | | | 문화재자료 | 등록문화재 |
|-----|----|----------|----|----|-------|-------|--------|---------|----------|-------|-----|------|-------|-------|-------|
| | | 소계 | 국보 | 보물 | 사적및명승 | 천연기념물 | 중요민속자료 | 주요무형문화재 | 소계 | 유형문화재 | 기념물 | 민속자료 | 무형문화재 | | |
| 보령시 | 46 | 9 | 1 | 3 | 3 | 1 | 1 | - | 17 | 9 | 6 | 1 | 1 | 19 | 1 |
| 청라면 | 4 | - | - | - | - | - | - | - | 2 | - | 1 | - | 1 | 2 | - |

자료 : 보령시, 보령시통계연보, 2011

2. 관광지 현황

■ 충남 서부의 최고명산인 오서산 자연휴양림

- 국립자연휴양림관리소에 관리하며 가족단위의 휴양객이 편히 쉴 수 있도록 휴양관과 숲속의 집, 수련관, 어린이물놀이장, 맨발걷기체험장, 자연관찰로, 야영장, 숲속교실, 취사장, 정자 등 다양한 시설을 고루 갖추고 있음. 오서산 정상에서 보면 수채화처럼 펼쳐진 역세 물결과 서해의 수평선 그리고 서해 낙조를 조망할 수 있을 뿐만 아니라 남으로 성주산, 북으로는 가야산, 동으로는 칠갑산, 계룡산까지 관망할 수 있어 육·해·공의 풍광을 즐길 수 있는 우리나라에서 몇 안가는 소중한 진귀한 산으로 평가받음

■ 자연이 만들어낸 천연에어컨 냉풍욕장

- 냉풍욕장의 바람은 더운 공기가 위로 올라가고 차가운 공기는 아래로 내려가는 대류현상 때문으로, 바깥 기온이 높을수록 냉풍욕장의 바람은 더욱 세차지며, 자연이 만들어낸 ‘천연에어컨’임
- 보령시 농업기술센터에서 관리하는 보령냉풍욕장은 1989년 석탄합리화조치에 의해 폐광된 후 여름철 냉풍을 이용해 양송이를 재배했던 양송이 재배단지가 이후 일반인에 개방된 것은 1995년임. 이곳에선 냉풍욕장으로 개방하는 갱도를 포함해 총 17개의 갱도에서 양송이를 재배함. 그 덕에 양송이 회 무침과 부침개 등 다양한 양송이요리를 별미로 즐길 수 있고 저렴한 가격에 구입할 수도 있음

3. 의료시설 현황

■ 청라면 내 보건지소, 보건진료소 각각 1개소씩 보유

- 청라보건지소는 청라면 주민체육시설 조성사업 단지 내 570㎡의 대지에 지상2층 규모의 현대식 건물로 2과 진료실, 통합보건실, 공중보건의원사 등의 편익시설을 갖추고 있음

■ 노인성질환을 전문적으로 치료하는 보령시립노인전문병원

- 노인병원은 신경과, 재활의학과, 한방과, 가정의학과 4개 진료과목과 재활치료실, 물리치료실 등 최신시설을 갖추고 치매, 뇌졸중 등 각종 노인성질환을 전문적으로 치료함

[표 2-8-10] 의료기관 현황

(단위: 개소)

| 구분 | 특수병원 | | 요양병원 | 보건지소 | 보건진료소 |
|-----|------|-----|------|------|-------|
| | 병원수 | 병상수 | | | |
| 청라면 | 1 | 120 | - | 1 | 1 |

자료 : 보령시, 보령시통계연보, 2011

4. 기타자원 현황

■ 역사, 문화자원을 이용해 관광요소로 특화

- 무형문화재를 활용한 체험과 지하광물을 지역상품으로 개발

[표 2-8-11] 나원리 자원 현황

| 대분류 | 중분류 | 자원명 |
|------|-------|--|
| 환경자원 | 수자원 | 내형천, 월터 저수지 |
| 자연자원 | 지형자원 | 성주산 |
| 사회자원 | 전통자원 | 마을유래 |
| | 특산자원 | 벼, 양송이버섯 |
| 공통자원 | 시설물자원 | 마을회관, 청라초등학교, 119지역대, 보건소, 농협, 우체국, 교회, 면사무소, 쉼터, 파출소, 저온저장고 |
| | 공동체자원 | 마을공동체, 마을안내석, 작목반 |

자료 : 농촌진흥청 국립농업과학원, 농촌어메니티 자원조사, 2010

제5절 SWOT분석 및 계획과제

1. SWOT분석

1) 강점요인(Strength)

- 성주산, 백월산, 성태산, 대풍골계곡 등 청정한 자연환경자원과 김성우장군 묘역, 냉풍욕장 등 문화관광자원 보유
- 산촌마을종합개발사업 등의 경험으로 농촌마을개발에 대한 운영 노하우 보유

2) 약점요인(Weakness)

- 농촌지역 특성상 마을 내 갈등 상존
- 하수처리시설 부재 등 농촌마을 기본생활조건 불리
- 마을발전계획에 대한 주민의 관심 부족

3) 기회요인(Opportunity)

- 힐링(심신치유)에 대한 사회적 호감도 증가
- 관내 관광객 증가하고 있고, 이와 연계한 프로그램 개발 가능

4) 위협요인(Threat)

- 소비자의 소득 및 인식수준의 증대로 높은 수준의 농어촌 서비스 요구

2. 계획과제

1) SO전략

- 성주산, 백월산, 성태산, 대풍골계곡 등 청정한 자연자원활용을 극대화하여 체계적 체험시스템 구축

2) ST전략

- 기존사업의 운영노하우를 통한 주변지역과는 차별화된 체험시스템 구축

3) WO전략

- 주변지역과의 관광연계프로그램 개발을 통한 시너지효과 창출

4) WT전략

- 마을리더 및 주민의 역량강화, 화합도모를 위한 단계별 역량강화교육프로그램 운영

제2장

기본구상

제1절 비전 및 목표

1. 비전

수려하고 청정한 산과 계곡을 깨끗하게 보존하여
도시민, 주민 모두에게 심신의 휴식을 제공하는 편안한 마을 나원2리

- 수려하고 청정한 산악자원을 활용하여 새로운 휴양테마 마을로 변화
- 청정이미지와 그 이미지에 부합하는 환경을 조성하여 마을주민, 소비자 만족
- 삶에 지치고 힘든 사람들을 나원2리 자연으로 치유할 수 있는 심신 휴식 기회

2. 목표

- 산림자원 및 계곡 등의 자연환경자원을 최대한 유지하고 보존, 후세대 계승
- 도시민은 물론이고 나원2리 마을주민에게 편안하게 쉴 수 있는 공간 제공
- 삶의 질 향상이 곧 나원2리 마을발전이며 머물고 싶어지는 마을로의 재탄생

제2절 발전방향 및 도출사업

1. 발전방향

■ 산림자원 및 계곡 등의 자연환경자원을 최대한 유지하고 보존, 후세대 계승

- 백월산, 성태산, 문봉산, 성주산, 대풍골계곡 등으로 이어지는 우수한 산악자원
- 아직 개발의 손이 덜 탄 청정지역 이미지를 나원2리 대표 상징성으로 부각
- 천혜의 청정자연환경을 후손세대에게 물려주려는 마을자체 환경보존 운동

■ 도시민은 물론이고 나원2리 마을주민에게 편안하게 쉴 수 있는 공간 제공

- 1차로 나원2리 마을주민들이 편안하게 쉴 수 있는 쉼터, 화합소통 공간 조성
- 2차로 도시민, 소비자, 등산관광객 등이 편안하게 심신을 휴양할 수 있는 공간
- 나원2리 마을 내 천혜의 자연학습체험장 및 휴양센터 건립을 통해 실현

■ 삶의 질 향상이 곧 나원2리 마을발전이며 머물고 싶어지는 마을로의 재탄생

- 나원2리 마을주민간 정신적인 소통과 화합이 가장 우선적으로 풀어야 할 숙제
- 물리적인 공간조성, 기회제공 등의 활동으로 우선적 해결가능
- 주민 삶의 질 향상이 나원2리 마을 발전, 청라면 활성화에 기여하도록 연계

2. 도출사업

■ 기초생활기반부문

[표 2-8-12] 기초생활기반부문 대상사업

| 사업명 | 사업내용 |
|------------------------|--|
| 백월산 등산로 정비 및 둘레길 조성 | 등산로 정비를 통한 관광객 유치 임도를 이용한 둘레길 조성 사업 |

■ 경관환경부문

[표 2-8-13] 경관환경부문 대상사업

| 사업명 | 사업내용 |
|----------------------|--|
| 하수처리시설 및 노인복지관 조성 | 마을일부 하수처리시설 미비한 지역 설치 폐광촌 노인복지회관 건설 |

■ 소득기반부문

[표 2-8-14] 소득기반부문 대상사업

| 사업명 | 사업내용 |
|------------------|---|
| 산촌테마공원 및 관광명소 조성 | 폐광산 개발을 통한 광산시설 체험학습장 조성 김성우장군 묘역 관광지 조성사업 |
| 대풍골 심신휴양센터 조성 | 대풍골 eco-healing 심신 휴양센터 건설 |

제3장

세부 사업계획

제1절 기초생활기반부문

1. 백월산 등산로 정비 및 둘레길 조성

1) 배경 및 목적

■ 우수한 산악자원 및 자연경관자원 보유

- 나원2리는 백월산, 성태산, 문봉산, 성주산 등 산림으로 둘러싸여 있고, 마을에는 월티저수지, 대풍골계곡, 폐탄광 등 우수한 자연경관자원을 보유하고 있음
- 산악자원을 중심으로 등산로 및 임도가 잘 조성되어 있어, 이러한 자원을 개발하고 활용한다면 마을발전의 중요한 자원이 될 것임



[그림 2-8-7] 백월산 전경

2) 사업내용

■ 백월산 등산로 정비 및 둘레길 조성

- 주민주도에 의해 백월산 등산로를 정비하고, 안내판 등을 설치하여 정기적으로 관리하도록 하며, 지역주민의 건강증진도 함께 도모하도록 함
- 임도를 중심으로 둘레길을 발굴하고, 홍보함으로써 방문객을 유치하도록 함



[그림 2-8-8] 둘레길 조성 사례

3) 기대효과

■ 방문객 유치 및 지역주민 건강증진

- 등산로 정비 및 둘레길 조성으로 방문객을 유치하고 지역주민 건강증진 도모

제2절 경관환경부문

1. 하수처리시설 및 노인복지관 조성

1) 배경 및 목적

■ 수려한 자연환경을 보전하기 위한 하수처리시설 조성 필요

- 나원2리는 수려한 산악자원 및 자연생태자원을 보유하고 있는 청정의 지역으로써 이러한 환경을 보호하기 위한 노력이 필요함
- 마을에는 아직 하수처리시설이 부족하여 향후 지역의 자연환경을 보전하기 위한 시설조성이 시급한 실정임

■ 노인복지시설 확충 필요

- 나원2리는 65세 이상 인구가 34%에 육박함에도 불구하고 고령자를 위한 복지시설이 매우 열악한 실정으로 노인복지시설 확충이 필요함



[그림 2-8-9] 나원2리의 청정한 자연환경(좌) 및 마을회관(우) 전경

2) 사업내용

■ 하수처리시설 및 노인복지시설 조성

- 마을 전체의 생활하수를 처리할 수 있는 종합하수종말처리장의 조성
- 폐광촌의 독거노인, 노약자 등을 위하여 찜질방, 운동시설, 목욕탕 등의 시설을 갖춘 노인복지회관을 조성하고, 부지는 마을 자체적으로 확보

3) 기대효과

■ 지속가능한 자연환경 조성 및 노인의 삶의 질 향상 도모

제3절 소득기반부문

1. 산촌테마공원 및 관광명소 조성

1) 배경 및 목적

■ 수려한 자연경관 및 폐탄광 등 우수한 테마자원 보유

- 나원2리는 백월산, 월티저수지, 대풍골계곡 등 수려한 자연경관과 폐탄광, 김성우장군 묘역 등 역사·문화자원을 보유하고 있음
- 보유자원을 적극 개발하고 활용한다면 새로운 소득원이 될 수 있을 것임



[그림 2-8-10] 나원2리 우수한 자연경관(좌) 및 김성우장군 묘역(우) 전경

2) 사업내용

■ 산촌테마공원 및 청소년 수련시설 조성

- 대풍골계곡 등 수려한 자연경관을 바탕으로 산촌테마공원을 조성하고, 폐광산 등의 활용을 통한 체험학습프로그램을 운영할 수 있는 청소년 수련시설 건립
- 주변 관광자원과 연계하여 운영

■ 김성우장군묘역 관광명소화

- 마지막 고려의 충신 김성우장군의 묘역을 성역화 하고 이를 관광명소화 하여 방문객을 유치하도록 함

3) 기대효과

■ 관광객 및 청소년 유치를 통한 지역활성화 및 소득 증대 도모

2. 대풍골 심신휴양센터 조성

1) 배경 및 목적

■ 수려한 자연환경을 활용한 차별화된 테마개발 필요

- 나원2리는 대풍골계곡 등 수려한 자연환경을 보유하고 있으며, 이를 활용한 차별화되고 독특한 테마를 개발하고 이를 통한 지역발전 도모 필요

■ 나원2리는 웰빙·힐링의 최적지

- 나원2리는 현대인이 추구하는 웰빙 및 힐링의 최적지로 대풍골계곡을 중심으로 심신휴양센터를 조성하고자 함

2) 사업내용

■ 대풍골 심신휴양센터 건립

- 육체·정신·감정의 전인적인 건강에 도움을 줄 수 있는 시설과 환경을 조성하여, 점점 늘어나는 정신과 감정의 피폐화 상황을 희망적인 상황으로 전환시킴으로써 기쁘고 즐거운 삶을 살 수 있도록 돕기 위한 사업
- 백월산, 성태산 일원(대풍골), 월티지수지 일원
- 추진방법
 - ① 백월산, 성태산, 문봉산, 성주산 등산로를 정비하여 곳곳에 쉼터를 조성하고 찾아오는 사람들의 심신휴양을 도움
 - ② 대풍골 좌우에 골짜기를 따라 다양한 심신수련시설을 건립함
 - ③ 시설을 유지·관리하는데 필요한 인력을 마을주민이 맡음으로써 주민의 안정적인 경제환경에 도움을 줌
 - ④ 우리나라에 아직 존재하지 않는 종합심신휴양센터가 활성화 되면 마을 브랜드 가치가 높아지고 그에 따른 다양한 혜택을 주민이 함께 나눔

3) 기대효과

■ 지역이미지 제고 및 방문객 유치를 통한 지역경제 활성화

- 육체와 정신의 휴식을 누릴 수 있는 지역으로 이미지를 제고하고, 방문객 유치를 통한 소득증대 및 지역활성화 도모

부록

1. 마을발전계획서

영주시 섬라면 나들거리
마을발전계획서

2012. 9.

작성자 : 김석봉 영

| 마을발전계획서 | |
|-----------|---|
| 마을명 | |
| 작성요령 | 마을에서 하고 싶은 사업내용을 우선순위를 정해 작성하고 필요요령을 적는다. |
| | <p>○ 하고싶은일(사업명) : 새마을 생활향상센터 건립 필요성 : 주민들의 편의를 위하여 정신건강증진 중심의 생활환경 조성 및 생활환경 개선사업 추진을 위하여 ○ 하고싶은일(사업명) :</p> <p>2 ○ 필요성 :</p> |
| | <p>○ 하고싶은일(사업명) : 노인복지시설 3 ○ 필요성 : 노년층에 대한 복지서비스 제공을 위하여 노인복지시설을 설치하여 노인들의 생활안정 및 복지향상을 위하여 ○ 하고싶은일(사업명) :</p> <p>4 ○ 필요성 :</p> |
| 사업명 및 필요성 | <p>○ 하고싶은일(사업명) :</p> <p>5 ○ 필요성 :</p> <p>6 ○ 하고싶은일(사업명) :</p> <p>7 ○ 필요성 :</p> |

[illegible]

| 마을발전계획서 | |
|------------|--|
| 작성요령 | <p><input type="checkbox"/> 사업의 문제점 및 해결방안 모색</p> <p>1. 사업의 문제점 : 자기가 생각한 사업을 진행할 때 예상되는 문제점 도출</p> <p>2. 해결방안 모색 : 예상된 문제에 대한 해결방안 작성</p> |
| 사업의 문제점 | |
| 해결방안 | |

1. 마을발전계획서(계속)

| 마을발전계획서 | | | | | |
|---|---|--|--|--|--|
| <input type="checkbox"/> 단계별 세부추진계획과 소요예산 | | | | | |
| 작성요령 | 1. 해결방안을 단계별 세부적으로 추진할 계획을 가능한 체계적으로 정리 2. 위 추진계획에 소요되는 예산을 산정하시오(자부담 및 외부조달 구분) | | | | |
| 단계별 세부 추진계획 및 소요예산 | ○ 단계별 계획 | | | | |
| | | | | | |
| | | | | | |
| | | | | | |
| | | | | | |
| | | | | | |
| | | | | | |
| | | | | | |
| | | | | | |
| | | | | | |

| 마을발전계획서 | |
|-------------------------------|--|
| <input type="checkbox"/> 일반현황 | |
| 작성요령 | 1. 마을의 일반현황(인구, 농업, 조직체, 기반시설 등) 2. 이번사업을 추진하는데 도움이 될 마을의 특징 및 장점 |
| 일반현황 | |
| 특징 및 장점 | |

보령시 침리 읍면동 남원리 마을발전계획을 위한
지역자원찾기

작성자 마을명: 남원리
성 명: 김성영

○ 지역자원찾기

| 구 분 | 유형 | 무형 | 사람 |
|-------|--|----|-------------|
| 자연자원 | <ul style="list-style-type: none"> 바닷물-성대산(5.5km) 농산물-신갈산(5.5km) 성대산(5.5km) 성대산(5.5km) 성대산(5.5km) | | |
| 문화자원 | 김성영 28종 | | |
| 경제자원 | 바닷물(5.5km, 양동) | | 김성영 28종, 양동 |
| 공동체자원 | 바닷물(5.5km, 양동) | | 김성영 28종, 양동 |

○ 사업추진을 위한 여건분석

| 구 분 | 내 용 |
|----------|----------|
| 내부 요인 | 강점 요인 |
| 외부 요인 | 기회 요인 |
| 위협 요인 | 위협 요인 |

2. 주민회의

| 「보령시 희망마을 만들기 마을발전계획 수립」을 위한 주민 회의록 | | | | |
|-------------------------------------|----------------------------|---------------|---------------|-----|
| 마을명 | 청라면 나성2리 | 회의장소 | 상림문화회관 | |
| 회의일시 | 2012년 7 월 28 일 19:00~20:30 | | | |
| 순번 | 성명 | 주소 | 연락처 | 서명 |
| 1 | 정승영 | 청라면 나성길 245 | 010-5824-2515 | 정승영 |
| 2 | 문득연 | 청라면 라원리 458-1 | 732-8136 | 문득연 |
| 3 | 정건조 | 청라면 라원리 550 | 934-2595 | 정건조 |
| 4 | 박영득 | 청라면 라원리 24-9 | 010-6459-4655 | 박영득 |
| 5 | 문인하 | 청라면 라원리 458-1 | 010-6884-5000 | 문인하 |
| 6 | 오주연 | 청라면 라원리 314 | 732-8100 | 오주연 |
| 7 | 이광재 | 청라면 라원리 2595 | 019802-0054 | 이광재 |
| 8 | 강신국 | 청라면 라원리 649-1 | 010-6221-8031 | 강신국 |
| 9 | 정복원 | 청라면 라원리 427-4 | 010-3427-5610 | 정복원 |
| 10 | | | | |
| 11 | | | | |
| 12 | | | | |
| 13 | | | | |
| 14 | | | | |
| 15 | | | | |
| 16 | | | | |
| 17 | | | | |
| 18 | | | | |
| 19 | | | | |
| 20 | | | | |

| 「보령시 희망마을 만들기 마을발전계획 수립」을 위한 주민 회의록 | | | | |
|-------------------------------------|--------------------------|---------------|---------------|-----|
| 마을명 | 청라면 나성2리 | 회의장소 | 상림문화회관 | |
| 회의일시 | 2012년 8월 25일 19:00~21:00 | | | |
| 순번 | 성명 | 주소 | 연락처 | 서명 |
| 1 | 정승영 | 청라면 나성길 245 | 010-5824-2515 | 정승영 |
| 2 | 이광재 | 청라면 라원리 2595 | 019802-0054 | 이광재 |
| 3 | 강신국 | 청라면 라원리 649-1 | 0106221 8031 | 강신국 |
| 4 | 문득연 | 청라면 라원리 314 | 732-8100 | 문득연 |
| 5 | 문인하 | 청라면 라원리 458-1 | 010-6884-5000 | 문인하 |
| 6 | 정건조 | 청라면 나원리 550 | 934-2595 | 정건조 |
| 7 | 문득연 | 청라면 라원리 458-1 | 732-8136 | 문득연 |
| 8 | 박영득 | 청라면 라원리 24-9 | 01064594655 | 박영득 |
| 9 | 정복원 | 청라면 라원리 427-4 | 010-3427-5610 | 정복원 |
| 10 | | | | |
| 11 | | | | |
| 12 | | | | |
| 13 | | | | |
| 14 | | | | |
| 15 | | | | |
| 16 | | | | |
| 17 | | | | |
| 18 | | | | |
| 19 | | | | |
| 20 | | | | |

| 「보령시 희망마을 만들기 마을발전계획 수립」을 위한 주민 회의록 | | | | |
|-------------------------------------|--------------------------|---------------|---------------|-----|
| 마을명 | 청라면 나성2리 | 회의장소 | 상림문화회관 | |
| 회의일시 | 2012년 10월 8일 19:00~21:30 | | | |
| 순번 | 성명 | 주소 | 연락처 | 서명 |
| 1 | 정승영 | 청라면 나성길 245 | 010-5824-2515 | 정승영 |
| 2 | 문인하 | 청라면 라원리 458-1 | 010-6884-5000 | 문인하 |
| 3 | 오주연 | 청라면 라원리 314 | 732-8100 | 오주연 |
| 4 | 이광재 | 청라면 라원리 2595 | 019802-0054 | 이광재 |
| 5 | 강신국 | 청라면 라원리 649-1 | 010-6221-8031 | 강신국 |
| 6 | 문득연 | 청라면 라원리 458-1 | 732-8136 | 문득연 |
| 7 | 정건조 | 청라면 라원리 550 | 934-2595 | 정건조 |
| 8 | 박영득 | 청라면 라원리 24-9 | 010-6459-4655 | 박영득 |
| 9 | 정복원 | 청라면 라원리 427-4 | 010-3427-5610 | 정복원 |
| 10 | | | | |
| 11 | | | | |
| 12 | | | | |
| 13 | | | | |
| 14 | | | | |
| 15 | | | | |
| 16 | | | | |
| 17 | | | | |
| 18 | | | | |
| 19 | | | | |
| 20 | | | | |

3. 교육 및 간담회참여

- 보령시 살기좋은 희망마을 만들기 -
주민설명회 참석자(주민) 서명부

| 읍·면 | 리 | 성명 | 직위 | 서명 | 비고 |
|-----|-----|-----|------|----|----|
| 청소 | 성연 | 박익화 | | | |
| 유수 | 유수 | 이재철 | 이장 | | |
| " | " | 신재철 | | | |
| 유전 | 노현리 | 황관주 | | | |
| 유주 | 개화리 | 김민준 | 노인회장 | | |
| 유주 | 북평리 | 임현로 | | | |
| 청라 | 라원리 | 오영호 | | | |
| 남은 | 유리 | 이순재 | | | |
| " | " | 박창호 | | | |
| 청라 | 라원리 | 박정복 | 리장 | | |
| 유주 | 유곡리 | 이숙영 | 유년회장 | | |
| 미산 | 유현 | 김도현 | | | |
| 청라 | 유해 | 신재환 | | | |
| " | 나원리 | 신만근 | 미장 | | |

- 보령시 살기좋은 희망마을 만들기 -
주민설명회 참석자(주민) 서명부

| 읍·면 | 리 | 성명 | 직위 | 서명 | 비고 |
|-----|-----|-----|----|----|----|
| 미산 | 봉성 | 김상남 | | | |
| 미산 | 봉성 | 임대석 | | | |
| 미산 | 봉성 | 임홍배 | | | |
| " | " | 임공환 | | | |
| " | " | 임형석 | | | |
| " | 도동 | 김관보 | | | |
| " | " | 전신환 | | | |
| " | " | 성우영 | | | |
| " | " | 김환자 | | | |
| " | " | 김환진 | | | |
| " | 도동 | | | | |
| 청라 | 라원리 | 박정서 | | | |
| " | " | 이동호 | | | |
| " | " | 박복원 | | | |

- 살기좋은 희망마을 만들기 마을발전계획 수립 관련 -
마을별 추진위원회 간담회 참석자 현황

□ 위원회 명 : 나원2리 희망마을 만들기 추진위원회
□ 일시/장소 : 2012. 7. 17(화) 13:00 / 나원2리 마을회관

| 연번 | 직위 | 성명 | 서명 | 비고 |
|----|-----|-----|----|----|
| 계 | | | | |
| 1 | 위원장 | 정창영 | | |
| 2 | 간사 | 강신국 | | |
| 3 | 위원 | 이상구 | | |
| 4 | | 오종진 | | |
| 5 | | 김영희 | | |
| 6 | | 오주연 | | |
| 7 | | 정수원 | | |
| 8 | | 박도현 | | |
| 9 | | 이영환 | | |
| 10 | | 박정우 | | |
| 11 | | 오영성 | | |
| 12 | | 이강호 | | |

외 15명

- 살기좋은 희망마을 만들기 -
마을별 간담회 방명록

| 구분 | 마을명 | 성명 | 주소 | 연락처 | 서명 | 비고 |
|-----|-----|----------|---------------|-----|----|----|
| 유곡리 | 이재철 | 유곡리 주민자치 | 010-3911-0214 | | | |
| " | 김정철 | 유곡리 주민자치 | 010-9654-2138 | | | |
| 노현리 | 김광자 | 유곡리 노현리 | 010-5521-1521 | | | |
| " | 김관보 | " | 010-2488-2410 | | | |
| " | 김선철 | " | 010-8217-9344 | | | |
| 북평리 | 김형석 | 미산면 북평리 | 011-427-2418 | | | |
| 유전리 | 전신환 | 청라면 유전리 | 010-9444-2515 | | | |
| 유전리 | 김영희 | 청라면 유전리 | 010-3409-1118 | | | |
| " | 김영선 | 유전리 | 010-5521-1521 | | | |
| " | 신재철 | 유전리 | 010-9654-2138 | | | |
| " | 이동호 | 유전리 | 010-3409-1118 | | | |
| " | 이영성 | 유전리 | 010-3409-1118 | | | |
| 유전리 | 이순재 | 유전리 | 010-3409-1118 | | | |
| 유전리 | 이순재 | 유전리 | 010-3409-1118 | | | |
| " | 이순재 | 유전리 | 010-3409-1118 | | | |

3. 교육 및 간담회참여(계속)

마을학교 교육프로그램 참석연황 (17/27)

| 순번 | 읍면 | 주진위원회 | 직 위 | 성 명 | 전화번호(HP) | 서명 |
|----|-----|-------|----------------|----------------|-------------------------|----|
| 1 | | | 위원장 | 양근환 | 010-8768-5789 | |
| 2 | 주포면 | 보령1리 | 간 사 | 임현호 | 041-932-7120 | |
| 3 | | | 위 원 | 이성우 | 010-6824-6824 | |
| 4 | | | 위원장 | 임석균 | 011-431-4919 | |
| 5 | 주교면 | 송학3리 | 간 사 | 최병룡 | 010-9558-7471 | |
| 6 | | | 위 원 | 김옥숙 | 010-7392-5223 | |
| 7 | | | 위원장 | 이방희 | 019-410-9358 | |
| 8 | 오천면 | 원산2리 | 간 사 | 박재운 | 011-9420-2840 | |
| 9 | | | 위 원 | 김영재 | 041-936-6367 | |
| 10 | | | 위원장 | 박성규 | 010-3340-9060 | |
| 11 | 청소면 | 성연2리 | 간 사 | 김부기 | 010-9412-9942 | |
| 12 | | | 위 원 | 박익화 | 011-409-9089 | |
| 13 | | | 위원장 | 안형용 | 010-5482-8693 | |
| 14 | | 나원1리 | 간 사 | 조봉연 | 017-417-5930 | |
| 15 | | | 위 원 | 양승태 | 011-401-8151 | |
| 16 | | | 위원장 | 정창영 | 010-7195-5497 | |
| 17 | 청라면 | 나원2리 | 간 사 | 강신국 | 010-221-8031 | |
| 18 | | | 위 원 | 이성우 | 010-541-9914 | |
| 19 | | | 위원장 | 신만옥 | 010-3437-7888 | |
| 20 | | 음현리 | 간 사 | 권영진 | 010-5773-2963 | |
| 21 | | | 위 원 | 이영숙 | 041-933-2967 | |

★ 이광계 01-9302-0054

마을학교 교육프로그램 참석연황 27-2012.8.3

| 순번 | 읍면 | 주진위원회 | 직 위 | 성 명 | 전화번호(HP) | 서명 |
|----|-----|-------|-----|-----|---------------|----|
| 1 | | | 위원장 | 양근환 | 010-8768-5789 | |
| 2 | 주포면 | 보령1리 | 간 사 | 임현호 | 041-932-7120 | |
| 3 | | | 위 원 | 이성우 | 010-6824-6824 | |
| 4 | | | 위원장 | 임석균 | 011-431-4919 | |
| 5 | 주교면 | 송학3리 | 간 사 | 최병룡 | 010-9558-7471 | |
| 6 | | | 위 원 | 김옥숙 | 010-7392-5223 | |
| 7 | | | 위원장 | 이방희 | 019-410-9358 | |
| 8 | 오천면 | 원산2리 | 간 사 | 박재운 | 011-9420-2840 | |
| 9 | | | 위 원 | 김영재 | 041-936-6367 | |
| 10 | | | 위원장 | 박성규 | 010-3340-9060 | |
| 11 | 청소면 | 성연2리 | 간 사 | 김부기 | 010-9412-9942 | |
| 12 | | | 위 원 | 박익화 | 011-409-9089 | |
| 13 | | | 위원장 | 안형용 | 010-5482-8693 | |
| 14 | | 나원1리 | 간 사 | 조봉연 | 017-417-5930 | |
| 15 | | | 위 원 | 양승태 | 011-401-8151 | |
| 16 | | | 위원장 | 정창영 | 010-7195-5497 | |
| 17 | 청라면 | 나원2리 | 간 사 | 강신국 | 017-221-8031 | |
| 18 | | | 위 원 | 이광계 | 011-9802-0054 | |
| 19 | | | 위원장 | 신만옥 | 010-3437-7888 | |
| 20 | | 음현리 | 간 사 | 권영진 | 010-5773-2963 | |
| 21 | | | 위 원 | 이영숙 | 041-933-2967 | |

마을학교 교육프로그램 참석연황 37-2012.8.17

| 순번 | 읍면 | 주진위원회 | 직 위 | 성 명 | 전화번호(HP) | 서명 |
|----|-----|-------|-----|-----|---------------|----|
| 1 | | | 위원장 | 양근환 | 010-8768-5789 | |
| 2 | | | 위 원 | 최윤종 | | |
| 3 | 주포면 | 보령1리 | 간 사 | 임현호 | 041-932-7120 | |
| 4 | | | 위 원 | 이형복 | | |
| 5 | | | 위 원 | 이성우 | 010-6824-6824 | |
| 6 | | | 위원장 | 임석균 | 011-431-4919 | |
| 7 | 주교면 | 송학3리 | 간 사 | 최병룡 | 010-9558-7471 | |
| 8 | | | 위 원 | 김옥숙 | 010-7392-5223 | |
| 9 | | | 위원장 | 이방희 | 019-410-9358 | |
| 10 | 오천면 | 원산2리 | 간 사 | 박재운 | 011-9420-2840 | |
| 11 | | | 위 원 | 김영재 | 041-936-6367 | |
| 12 | | | 위원장 | 박성규 | 010-3340-9060 | |
| 13 | 청소면 | 성연2리 | 간 사 | 김부기 | 010-9412-9942 | |
| 14 | | | 위 원 | 박익화 | 011-409-9089 | |
| 15 | | | 위원장 | 안형용 | 010-5482-8693 | |
| 16 | | 나원1리 | 간 사 | 조봉연 | 017-417-5930 | |
| 17 | | | 위 원 | 양승태 | 011-401-8151 | |
| 18 | | | 위원장 | 정창영 | 010-7195-5497 | |
| 19 | | 나원2리 | 간 사 | 강신국 | 017-221-8031 | |
| 20 | | | 위 원 | 이광계 | 011-9802-0054 | |
| 21 | 청라면 | | 위원장 | 신만옥 | 010-3437-7888 | |
| 22 | | | 간 사 | 권영진 | 010-5773-2963 | |
| 23 | | 음현리 | 위 원 | 이영숙 | 041-933-2967 | |
| 24 | | | 위 원 | 전옥자 | | |
| 25 | | | 위 원 | 홍관표 | | |
| 26 | | | 위 원 | 이농표 | | |

3. 교육 및 간담회참여(계속)

마을학교 교육프로그램 참여연형

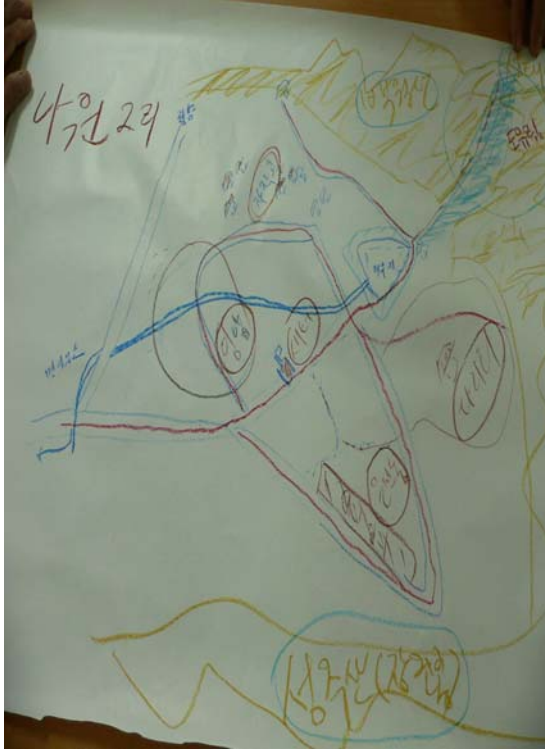
4기-2012/ 9/9

| 순번 | 읍면 | 추진위원회 | 직 위 | 성 명 | 전화번호(HP) | 서명 |
|----|-----|-------|-----|-----|---------------|----|
| 1 | | | 위원장 | 양근환 | 010-8768-5789 | |
| 2 | 주포면 | 보령1리 | 간 사 | 임현호 | 041-932-7120 | |
| 3 | | | 위 원 | 이성우 | 010-6824-6824 | |
| 4 | | | 위원장 | 임석균 | 011-431-4919 | |
| 5 | 주교면 | 송학3리 | 간 사 | 최병룡 | 010-9558-7471 | |
| 6 | | | 위 원 | 김옥숙 | 010-7392-5223 | |
| 7 | | | 위원장 | 이방희 | 019-410-9358 | |
| 8 | 오천면 | 원산2리 | 간 사 | 박재훈 | 011-9420-2840 | |
| 9 | | | 위 원 | 김영재 | 041-936-6367 | |
| 10 | | | 위원장 | 박성규 | 010-3340-9060 | |
| 11 | 정소면 | 성연2리 | 간 사 | 김부기 | 010-9412-9942 | |
| 12 | | | 위 원 | 박익화 | 011-409-9089 | |
| 13 | | | 위원장 | 안형용 | 010-5482-8693 | |
| 14 | | 나원1리 | 간 사 | 조봉연 | 017-417-5930 | |
| 15 | | | 위 원 | 양승태 | 011-401-8151 | |
| 16 | | | 위원장 | 정정영 | 010-7733-5577 | |
| 17 | 청라면 | 나원2리 | 간 사 | 강신국 | 017-221-8031 | |
| 18 | | | 위 원 | 이광계 | 011-9802-0054 | |
| 19 | | | 위원장 | 신만옥 | 010-3437-7888 | |
| 20 | | 용현리 | 간 사 | 권영진 | 010-5773-2963 | |
| 21 | | | 위 원 | 이영숙 | 041-933-2967 | |

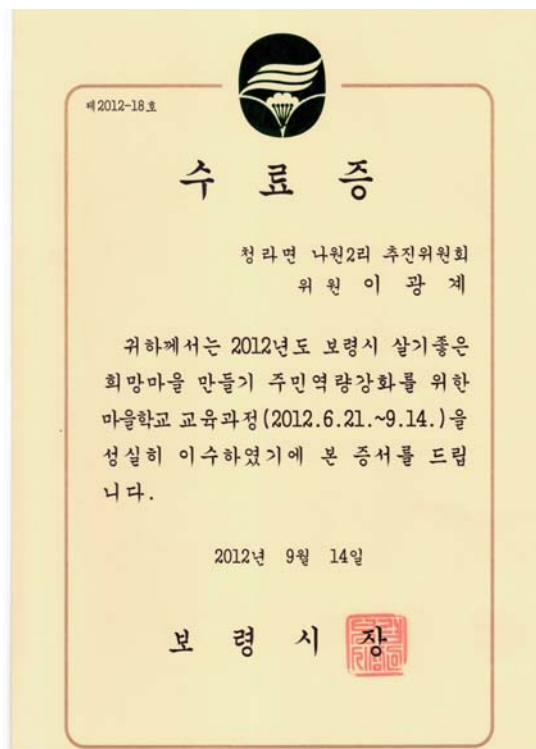
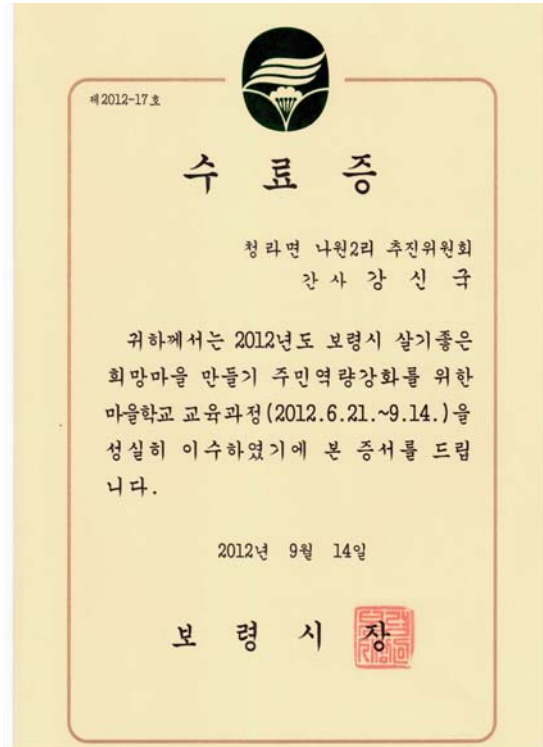
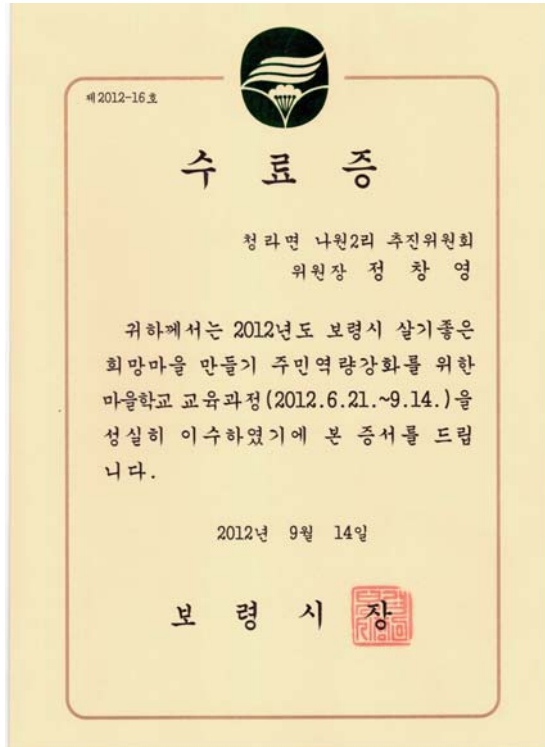
| 구 분 | 소 속 | 직 위 | 성 명 | 서명 |
|-----|------|-----|-----|----|
| 정소면 | 성연2리 | 위원장 | 박성규 | |
| 청라면 | 나원1리 | 위원장 | 안형용 | |
| | | 간 사 | 조봉연 | |
| | | 위 원 | 양승태 | |
| | 나원2리 | 위원장 | 정정영 | |
| | | 간 사 | 강신국 | |
| | | 위 원 | 이광계 | |
| | | 위 원 | 박태선 | |
| | 용현리 | 위원장 | 신만옥 | |
| | | 위 원 | 권영진 | |
| | | 위 원 | 이영숙 | |
| | | 위 원 | 전옥자 | |
| | | 위 원 | 홍광표 | |
| | | 위 원 | 이농표 | |
| | | 위 원 | 이윤자 | |
| 남포면 | 용내리 | 위원장 | 안근배 | |



3. 교육 및 간담회참여(계속)



4. 마을학교 및 각종교육 수료증



5. 주민간담회 주요내용

■ 일시 : 2012. 06. 18

■ 장소 : 청라면사무소, 나원2리 일대

■ 목적 : 나원2리 기초자원 조사, 자료수집

■ 대상 : 추진위원회, 마을주민

■ 주요내용

- 마을을 둘러싸고 있는 산에 터널을 뚫어 외부사람이 마을을 지나서 갈수 있도록 하였으면 함→마을소득 향상
- 백월산 등산로 정비
- 폐광산 개발→광산지역의 폐광산 자원을 이용하여 광산시설 체험학습장 조성 (현재 개발제한구역으로 묶여있음)
- 일부 하수처리시설이 설치되어있지 않은 지역 설치 필요
- 김성우장군묘역 관광명소 조성사업→묘역조성은 되어있으나 알릴수 있는 이정표, 안내판 등 필요



나원2리 인터뷰

5. 주민간담회 주요내용(계속)

■ 일시 : 2012. 07. 17

■ 장소 : 청라면사무소, 나원2리 일대

■ 목적 : 원활한 연구수행 위한 사전심의(연구방향 설정, 과업내용 적절성 등)

■ 대상 : 추진위원회, 마을주민

■ 주요내용

- 산촌마을 개발사업 경험이 있음
- 마을 자원으로 대풍골이라는 계곡 자원이 있음. 이 곳은 가뭄에도 수량이 풍부하고 주변 경관이 수려하여 농촌테마공원, 청소년 수련시설을 건립한다면 외부 관광객 유입이 많아지고 주민의 소득향상에 많은 기여를 할 것으로 기대됨
- 백월산 등산로는 잘 정비가 되어 있고, 임도 또한 정비가 잘 되어 있음. 임도를 이용하여 황토 맨발길, 둘레길 등의 조성이 필요함
- 주민 복지를 위해 찜질방, 운동시설, 목욕탕 등의 시설을 원함→적당한 부지는 없으나, 건설이 확정된다면 마을 자체적으로 부지 확보 계획 있음
- 하수처리시설이 일부 되지 않은 곳이 있어 종합 하수종말 처리시설이 필요함



청라면 나원2리 인터뷰

5. 주민간담회 주요내용(계속)

■ 일시 : 2012. 10. 4

■ 장소 : 보령시청

■ 목적

- 마을별 진행현황(회의실적, 운영실적, 주민참여 및 동의 등) 최종점검
- 발전계획서(초안)협의

■ 대상 : 추진위원장 및 총무, 간사

■ 주요내용

- 주민동의 현황 및 진행상황 발표
- 연구진과 마을간 발전계획서 내용 협의



추진위원 간담회

청라면 음현리

| | |
|---------------------------|-----|
| 제1장 마을 현황분석 및 계획과제 | 417 |
| 제1절 일반현황 | 419 |
| 1. 연혁 | 419 |
| 2. 위치 | 420 |
| 제2절 인문사회현황 | 422 |
| 1. 인구 및 가구수 | 422 |
| 2. 연령별 인구구성 | 422 |
| 3. 지목별 토지이용현황 | 423 |
| 4. 농업진흥지역현황 | 425 |
| 제3절 농업현황 | 426 |
| 1. 주요 작목현황 | 426 |
| 2. 경제조직현황 | 426 |
| 제4절 의료·문화·관광자원현황 | 427 |
| 1. 역사문화 현황 | 427 |
| 2. 관광지 현황 | 428 |
| 3. 의료시설 현황 | 430 |
| 4. 기타자원 현황 | 430 |
| 제5절 SWOT분석 및 계획과제 | 431 |
| 1. SWOT분석 | 431 |
| 2. 계획과제 | 432 |
| 제2장 기본구상 | 433 |
| 제1절 비전 및 목표 | 435 |
| 1. 비전 | 435 |
| 2. 목표 | 435 |
| 제2절 발전방향 및 도출사업 | 436 |
| 1. 발전방향 | 436 |
| 2. 도출사업 | 438 |

| | |
|--------------------|-----|
| 제3장 세부 사업계획 | 439 |
| 제1절 기초생활기반 부문 | 441 |
| 1. 등산로 및 상수도시설 정비 | 441 |
| 2. 친환경 에너지시설 도입 | 443 |
| 제2절 경관환경 부문 | 444 |
| 1. 주민주도의 마을경관가꾸기 | 444 |
| 제3절 소득기반 부문 | 446 |
| 1. 양잠사업 | 446 |
| 2. 자연숲 체험 | 450 |
| 부록 | 451 |

제1장

마을현황분석 및 계획과제

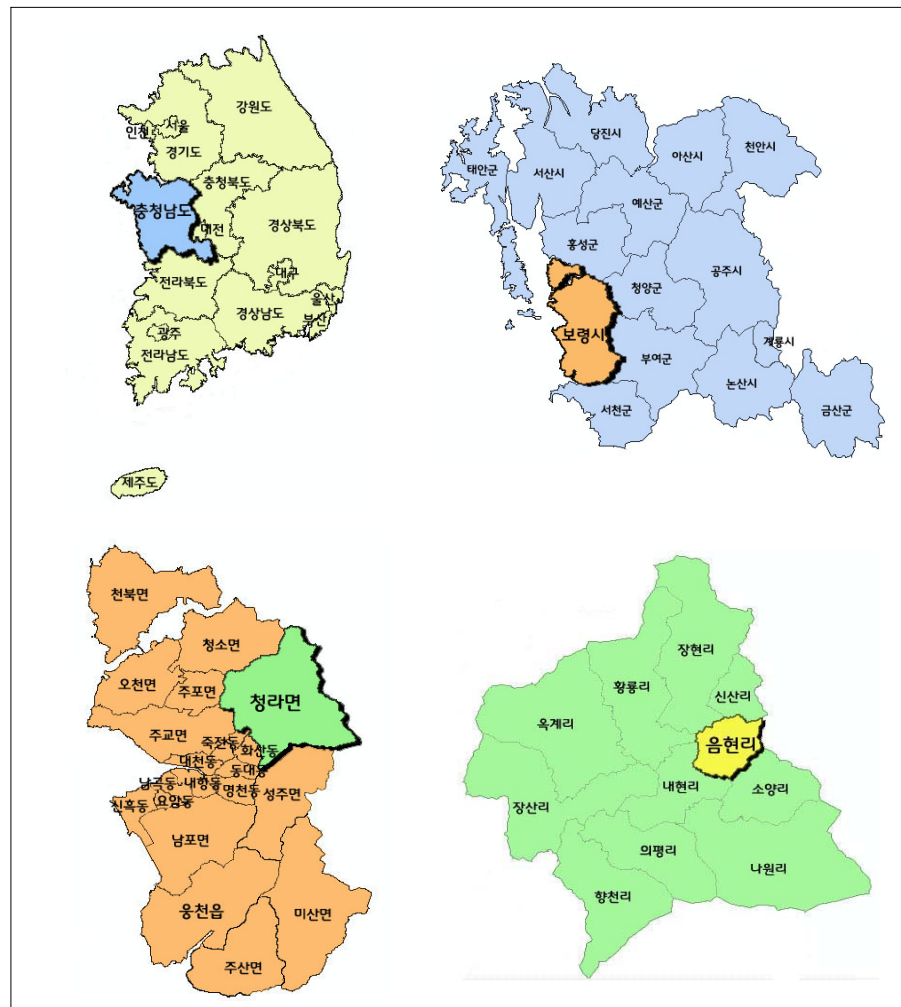
제1절 일반현황

1. 연 혁

- 『신증동국여지승람』에 의하면 조선 시대 보령군 청라동면(靑蘿洞面)으로 처음은 5리이고 끝이 20리에 달함. '청라'라는 지명은 일대의 청소산(靑巢山)에 참과 담쟁이(덩덩이)가 많아 청소산의 '청'과 덩덩이 '라(蘿)'자를 결합하여 형성됨. 『여지도서』에는 동청라면(東靑蘿面)으로서 관문으로부터 동쪽 20리에 위치한다고 기록함. 『보령현읍지』에는 청라동면(靑蘿洞面)으로 기록되었으며 동쪽으로 10리부터 30리 사이에 위치한다고 기록함
- 청라면 음현리는 백제때는 신촌현에 속했고, 신라때는 신읍현에 속했으며 고려·조선때는 보령현에 속했음. 조선말엽엔 보령군 오삼전면의 지역으로서 산이 사방으로 둘러싸고 고개가 많아서 「음고개」 또는 「음현」이라 하였는데 1914년 행정구역 개혁때 신대리를 병합하여 음현리라 해서 청라면에 편입되었다. 1995년 1월 1일 법률 제4774호로 대천시와 보령군 통합, 보령시 청라면 음현리로 됨
- 음현리는 차령산맥의 한 줄기인 오루산 자락 밑에 자리잡고 있으며, 이 지역은 산이 사방으로 둘러 고개가 많으므로 음고개 또는 음현리라 하였음. 자연마을로는 감나뭇골, 네거리, 뒷골, 새터, 선유동, 윗말 등이 있음. 감나뭇골은 네거리 북쪽에 있는 마을이고 감나무가 많다고 해서 생긴 이름임. 네거리는 음현리에서 중심이 되는 마을이고, 네 갈래의 길이 있어서 생긴 이름임. 뒷골은 네거리 뒤쪽에 있는 마을로 후동이라고도 불리며, 새터는 네거리 동쪽에 있는 새로 이룬 마을임. 선유동은 골이 그윽하고 경치가 좋아서 신선이 놀았다고 해서 생긴 이름임

2. 위 치

- 보령시의 동북방향에 위치한 청라면은 총면적이 69.88km²(시의 12.5%)로 산지가 75%(52.28km²)를 차지하는 보령의 대표적인 청정지역으로 충남의 명산 오서산과 성주산에 둘러 쌓여있음
- 동쪽으로는 청양군 화성면과 남양면, 서쪽으로는 주포면, 주교면에 접하고 있으며, 남쪽으로는 성주군, 대천동, 북쪽으로는 청소면이 접하고 있음
- 청라면 서쪽으로 서해안 고속도로가 관통하고 있음. 면의 남부를 36번 국도가 가로질러 시내와 청양읍을 연결하는 많은 교통량을 담당하고 있고, 주변지역으로의 접근이 양호함



[그림 2-9-1] 음현리의 위치

■ 청라면의 면적은 69.82km², 법정리 11개, 행정리 21개

- 청라면의 면적은 69.82km²로 보령시면적의 12.27%를 차지하고 있음
- 청라면은 법정리 11개, 행정리 21개, 자연마을은 42개임

[표 2-9-1] 청라면 면적

(단위 : Km²)

| 총계 | 경지 | | | 임야 | 기타 |
|-------|-------|------|------|-------|------|
| | 계 | 전 | 답 | | |
| 69.82 | 12.92 | 3.71 | 9.21 | 48.33 | 8.57 |

자료 : 보령시, 보령시통계연보, 2011

[표 2-9-2] 행정구역 현황

(단위 : Km², 개소)

| 구분 | 면적 | 법정리 | 행정리 | 자연마을 | 비 고 |
|-----|--------|-----|-----|-------|-----|
| 보령시 | 569.01 | 101 | 235 | 1,203 | |
| 청라면 | 69.82 | 11 | 21 | 82 | |

자료 : 보령시, 보령시통계연보, 2011

제2절 인문·사회 현황

1. 인구 및 가구수

■ 청라면 가구당 인구수 약 2.2명, 음현리 가구당 인구수 약 2.1명

- 청라면은 2,043세대 총인구수 4,566명이고 가구당 인구수는 약 2.2명으로 나타났으며, 음현리는 34세대 총인구수 72명으로 가구당 인구수는 약 2.1명으로 청라면과 비슷하게 나타남
- 음현리의 인구는 72명으로 청라면 인구 4,566명의 1.58%에 해당하는 것으로 나타났으며, 남성이 약 54.17%, 여성이 약 45.83% 거주하고 있음

[표 2-9-3] 인구 및 가구수

(단위 : 가구)

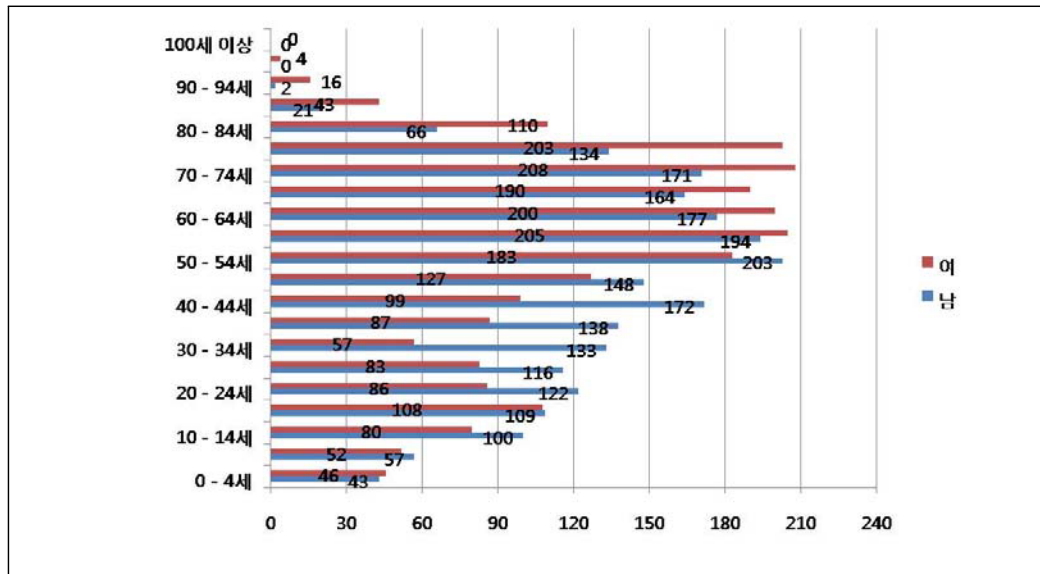
| 구분 | 세대수(호) | 인 구(명) | | |
|-----|--------|---------|----------------|----------------|
| | | 총인구수 | 남자 | 여자 |
| 보령시 | 45,299 | 107,346 | 54,188(50.48%) | 53,158(49.52%) |
| 청라면 | 2,043 | 4,566 | 2,310(50.6%) | 2,256(49.4%) |
| 음현리 | 33 | 74 | 40(54.1%) | 34(45.9%) |

자료 : 보령시, 보령시통계연보, 2011

2. 연령별 인구구성

■ 0세~14세 인구가 2.77%로 고령화현상 가속화 예상

- 음현리의 연령별 인구는 0~14세 2명(2.77%), 15~64세 46명(63.89%), 65세 이상 24명(33.34%)로 구성되어 있음
- 0세~14세 인구가 전체인구의 2.77%로 다른 연령층의 인구 비율의 절반에도 못 미치는 것으로 나타나 추후 음현리의 고령화현상이 가속화될 것으로 예상됨



자료 : 보령시, 보령시 통계연보, 2011

[그림 2-9-2] 청라면 성별-연령별 인구구조

■ 65세 이상 24명(33.34%)로 초고령사회 진행

- 음현리의 연령별 인구는 0~14세 2명(2.77%), 15~64세 46명(63.89%), 65세 이상 24명(33.34%)으로 구성되어 있으며, 초고령사회가 진행되고 있음

[표 2-9-4] 연령별 인구구조

(단위 : 명)

| | 계(명) | 연령별 인구구조(명) | | |
|-----|----------|----------------|----------------|----------------|
| | | 0~14세 | 15~64세 | 65세 이상 |
| 보령시 | 107,346 | 15,260(14.22%) | 72,732(64.75%) | 19,354(18.03%) |
| 청라면 | 4,403 | 361(8.2%) | 2,713(61.6%) | 1,329(30.2%) |
| 음현리 | 72(100%) | 2(2.77%) | 46(63.89%) | 24(33.34%) |

주 : 음현리 연령별 인구구조는 청라면 내부자료를 사용하여 통계연보와 상이함.

자료 : 보령시, 보령시 통계연보, 2011, 청라면 내부자료

3. 지목별 토지이용현황

■ 임야 69.22%로 청라면의 대부분이 산지

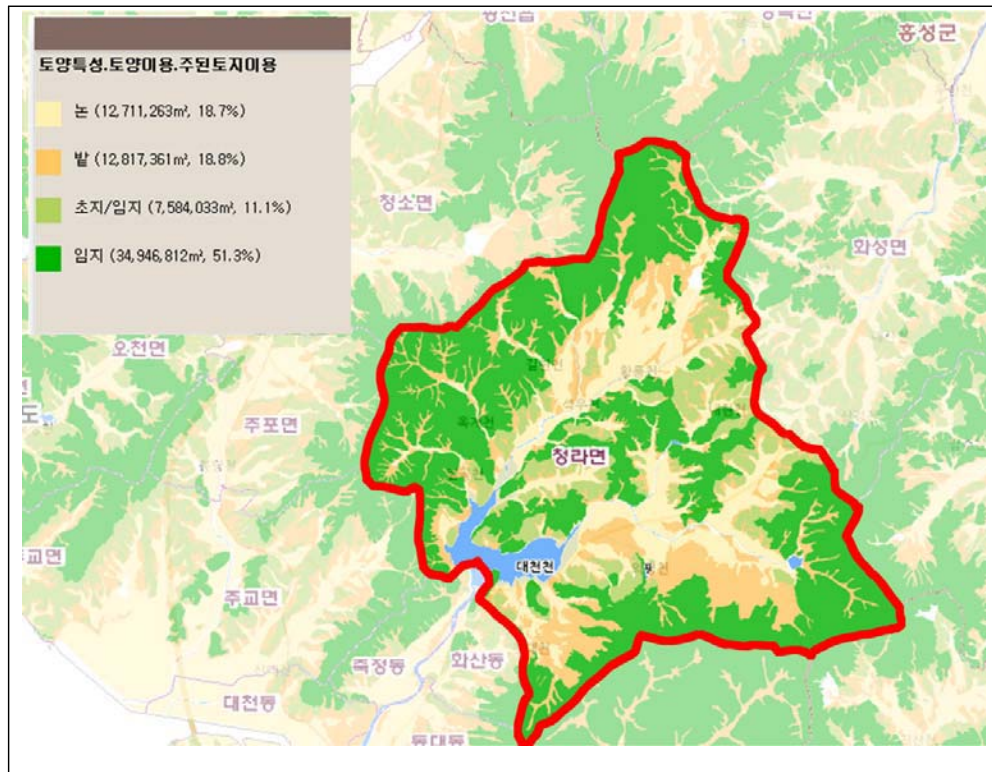
- 청라면 토지의 69.22%가 임야이고, 농경지는 전 5.31%, 답 13.18%로 이루어짐

[표 2-9-5] 청라면 토지 지목별 현황

(단위: 천 m²)

| 총면적 | 농업적 이용 | | | | 임야 | 기타 |
|------------------|------------------|-------------------|---------------|----------------|--------------------|-------------------|
| | 전 | 답 | 과수원 | 목장용지 | | |
| 69,823 (100%) | 3,705 (5.31%) | 9,206 (13.18%) | 94 (0.13%) | 161 (0.23%) | 48,332 (69.22%) | 8,321 (11.93%) |

자료 : 보령시, 보령시 통계연보, 2011



자료 : 농촌진흥청 국립농업과학원, 농촌어메니티시스템

[그림 2-9-3] 토지이용현황도

4. 농업진흥지역 현황

■ 청라면의 농업진흥구역 753.0ha, 농업보호구역 430.8ha

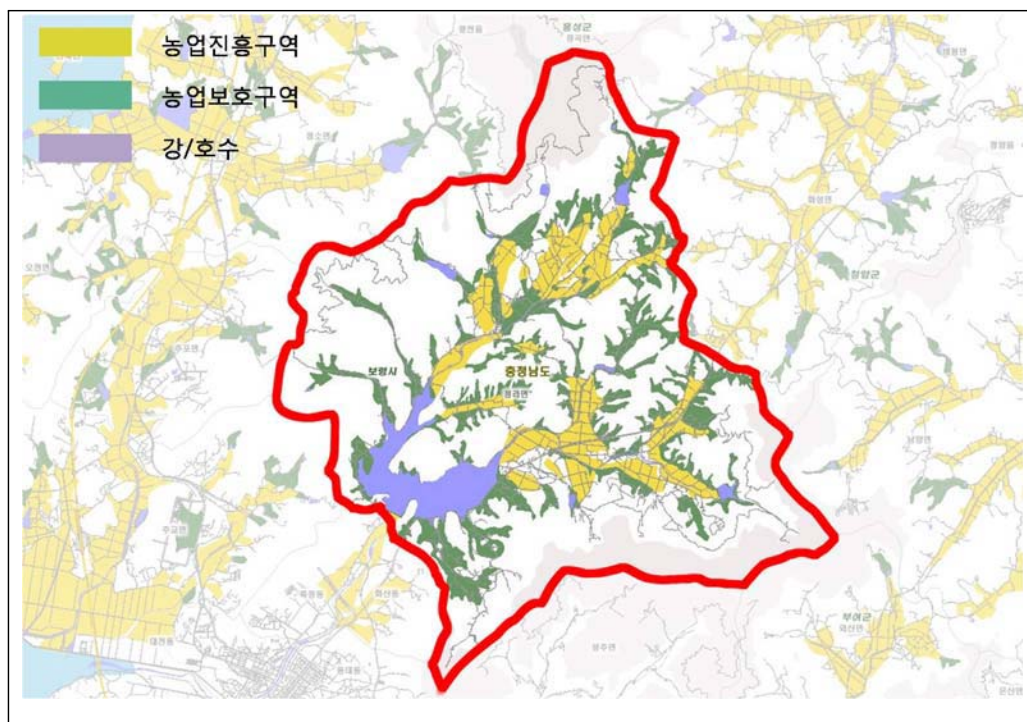
- 청라면의 농업진흥구역은 753.0ha로 보령시의 7.73%를 차지하고, 농업보호구역은 430.8ha로 보령시의 43.59%를 차지하고 있는 것으로 조사됨

[표 2-9-6] 농업진흥지역 현황

(단위: ha)

| | 계 | 농업진흥구역 | 농업보호구역 |
|-----|---------------------|------------------|-------------------|
| 보령시 | 10,735 | 9,746.8 | 988.2 |
| 청라면 | 1,183.8 (11.00%) | 753.0 (7.73%) | 430.8 (43.59%) |

자료 : 보령시, 보령시통계연보, 2011



자료 : 농촌진흥청 국립농업과학원, 농촌어메니티시스템

[그림 2-9-4] 농업진흥지역 현황

제3절 농업현황

1. 주요작목현황

■ 한우, 고추, 양송이버섯, 파프리카, 방울토마토 등을 주로 재배

- 여름철 폐광냉풍을 이용해 양송이를 재배하는 재배단지가 있어 양송이재배 및 판매가 이루어짐. 폐갱구의 냉풍을 유도해 기슭에서 양송이를 재배하는 방법은 보령시가 개발한 특허기술임

[표 2-9-7] 주요 작목 현황

| 품명 | 수확량 (ton/년 또는 사육두수) |
|----|------------------------|
| 한우 | 80두 |
| 육계 | 50,000수 |
| 고추 | 10,000근 |

자료: 보령시, 청라면 내부자료,

2. 경제조직현황

■ 양잠연구회 운영

- 양잠연구회 운영으로 양잠산업의 생산기반을 조성하고, 양잠분야의 유통, 판매, 가공, 체험의 음현양잠 6차산업화 도모

[표 2-9-8] 경제조직현황

| 조직명 | 설립연도 | 구성인원(명) | 주요 활동 |
|-------|------|---------|-------|
| 양잠연구회 | 2011 | 15 | 누에 |

자료: 2011년도 보령시 농어촌마을 자원조사표

제4절 의료·문화·관광자원현황

1. 역사 · 문화현황

■ 보령시에는 국가지정문화재, 도지정문화재 등 총 46점의 문화재 보유

- 보령시의 문화재는 국가지정문화재 9점, 지방지정문화재 17점, 문화재자료 19점, 등록문화재 1점 등 총 46점의 문화재를 보유

■ 청라면에는 총 4점의 문화재 보유

- 청라면의 문화재는 지방지정문화재 2점, 문화재자료 2점 등 총 4점의 문화재를 보유

- 기념물 : 보령장현리귀학송

(충청남도 기념물 제159호)

- 무형문화재 : 보령 남포(藍浦)버루제작(충청남도 무형문화재 제6호)

- 문화재자료 : 화암서원(化巖書院 : 충청남도 문화재자료 제138호),
신경섭가옥(申慶燮家屋 : 충청남도 문화재자료 제291호)



[그림 2-9-5] 보령시 문화재 분포현황

[표 2-9-9] 지역문화재 현황

(단위: 점)

| 구분 | 총계 | 국가지정 문화재 | | | | | | | 지방지정 문화재 | | | | | 문화재자료 | 등록문화재 |
|-----|----|----------|----|----|-------|-------|--------|---------|----------|-------|-----|------|-------|-------|-------|
| | | 소계 | 국보 | 보물 | 사적및명승 | 천연기념물 | 중요민속자료 | 주요무형문화재 | 소계 | 유형문화재 | 기념물 | 민속자료 | 무형문화재 | | |
| 보령시 | 46 | 9 | 1 | 3 | 3 | 1 | 1 | - | 17 | 9 | 6 | 1 | 1 | 19 | 1 |
| 청라면 | 4 | - | - | - | - | - | - | - | 2 | - | 1 | - | 1 | 2 | - |

자료 : 보령시, 보령시통계연보, 2011

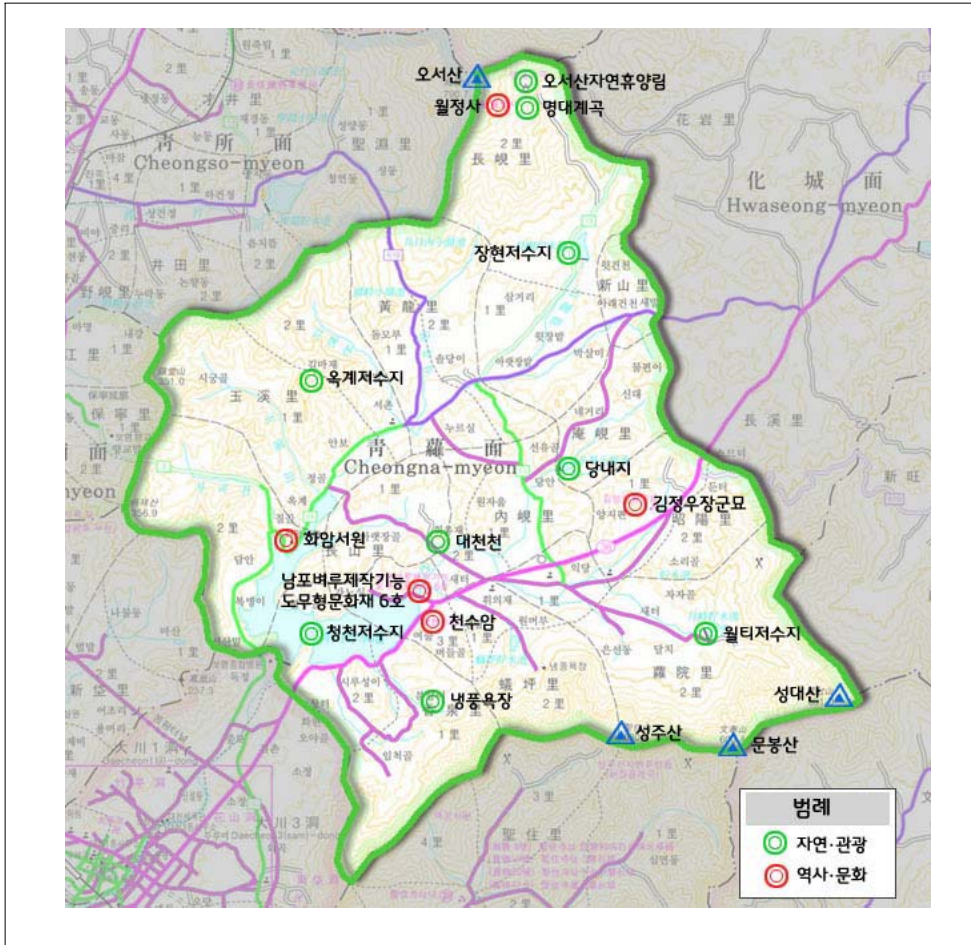
2. 관광지 현황

■ 충남 서부의 최고명산인 오서산 자연휴양림

- 국립자연휴양림관리소에 관리하며 가족단위의 휴양객이 편히 쉴 수 있도록 휴양관과 숲속의 집, 수련관, 어린이물놀이장, 맨발걷기체험장, 자연관찰로, 야영장, 숲속교실, 취사장, 정자 등 다양한 시설을 고루 갖추고 있음. 오서산 정상에서 보면 수채화처럼 펼쳐진 억새 물결과 서해의 수평선 그리고 서해 낙조를 조망할 수 있을 뿐만 아니라 남으로 성주산, 북으로는 가야산, 동으로는 칠갑산, 계룡산까지 관망할 수 있어 육·해·공의 풍광을 즐길 수 있는 우리나라에서 몇 안가는 소중한 진귀한 산으로 평가받음

■ 자연이 만들어낸 천연에어컨 냉풍욕장

- 냉풍욕장의 바람은 더운 공기가 위로 올라가고 차가운 공기는 아래로 내려가는 대류현상 때문. 이 때문에 바깥 기온이 높을수록 냉풍욕장의 바람은 더욱 세차지며, 자연이 만들어낸 ‘천연에어컨’인 셈. 충남 보령시 농업기술센터에서 관리하는 보령냉풍욕장은 1989년 석탄합리화조치에 의해 폐광된 후 여름철 냉풍을 이용해 양송이를 재배했던 양송이 재배단지임
- 이곳에선 냉풍욕장으로 개방하는 갯도를 포함해 총 17개의 갯도에서 양송이를 재배함



자료: 보령시, 보령시 기초생활권 발전계획, 2010

[그림 2-9-6] 관광자원 현황

■ 대단위 청천저수지를 비롯하여 많은 저수지 존재

- 청천저수지는 84만평에 이르는 대형 저수지에 수질이 깨끗하여 월척이 많이 낚임. 붕어, 잉어, 고리, 가물치, 향어, 동자개 등의 어종이 있으며, 가을철 낚시터로 10월초부터 낚시가 잘됨. 제방에서 좌측권(장산리)쪽은 폭이 좁고 길어서 수초상태가 좋지 않고 우측권(향천리)쪽은 폭이 넓고 수심이 얇아 수초가 넓게 분포되어 있어 좌측권은 여름, 가을낚시터, 우측권은 봄에서 겨울 얼음낚시까지 할 수 있음

3. 의료시설 현황

■ 청라면 내 보건지소, 보건진료소 각각 1개소씩 보유

- 청라보건지소는 청라면 주민체육시설 조성사업 단지 내 570㎡의 대지에 지상2층 규모의 현대식 건물로 2개과목의 진료실, 통합보건실, 공중보건의원사 등의 편의시설을 갖추고 있음

■ 노인성질환을 전문적으로 치료하는 보령시립노인전문병원

- 노인병원은 신경과, 재활의학과, 한방과, 가정의학과 4개 진료과목과 재활치료실, 물리치료실 등 최신시설을 갖추고 치매, 뇌졸중 등 각종 노인성질환을 전문적으로 치료함

[표 2-9-10] 의료기관 현황

| 구분 | 특수병원 | | 요양병원 | 보건지소 | 보건진료소 |
|-----|------|-----|------|------|-------|
| | 병원수 | 병상수 | | | |
| 청라면 | 1 | 120 | - | 1 | 1 |

자료 : 보령시, 보령시통계연보, 2011

4. 기타자원 현황

■ 역사, 문화자원을 이용해 관광요소로 특화

- 무형문화재를 활용한 체험과 지하광물을 지역상품으로 개발함

[표 2-9-11] 음현리 자원 현황

| 대분류 | 중분류 | 자원명 |
|------|-------|--------------|
| 환경자원 | 수자원 | 음현 소류지 |
| 사회자원 | 전통자원 | 마을유래 |
| | 특산자원 | 양잠 |
| 공통자원 | 시설물자원 | 마을회관 |
| | 공동체자원 | 마을공동체, 마을안내석 |

자료 : 농촌진흥청 국립농업과학원, 농촌어메니티 자원조사, 2010

제5절 SWOT분석 및 계획과제

1. SWOT분석

1) 강점요인(Strength)

- 마을 리더를 중심으로 마을 화합과 발전에 대한 관심 및 참여 우수
- 양잠산업에 적합한 산악지형과 20ha가량의 휴경지 보유
- 양잠연구회(자체조직) 결성되어있는 상황

2) 약점요인(Weakness)

- 주변이 산으로 둘러싸여 접근성 취약
- 도로포장, 노후화된 상수도시설 등 농촌마을 기본생활조건 불리
- 농업인력의 고령화로 핵심 노동인력 부족

3) 기회요인(Opportunity)

- 양잠에 대한 풍부한 경험 및 노하우
- 건강에 대한 높은 관심으로 특화산업(양잠)에 대한 고소득 기대
- 충청남도 농업기술원의 양잠산업에 대한 지원 증가

4) 위협요인(Threat)

- 농촌사회가 고령화로 접어들며 한계마을의 증가 추세
- 고소득 양잠산업에 대한 인식수준의 증가로 주변 자치단체에서 양잠산업 육성 정책 추진

2. 계획과제

1) SO전략

- 마을주민의 경험, 인프라를 활용한 특화작목 재배 기틀 마련

2) ST전략

- 청정마을 이미지, 차별화된 농촌테마마을 기반 조성으로 방문객 유도

3) WO전략

- 귀농·귀촌자 유입정책을 통한 농업노동력 확보 및 지역리더 역량강화교육 실시

4) WT전략

- 지역 특산물의 가공기술, 신상품개발 등 마케팅분야 전문 교육 실시

제2장

기본구상

제1절 비전 및 목표

1. 비전

**주민주도로 만들어가는 살기좋은 음현마을!!
전국제일의 행복한 음현마을!!**

- 음현마을의 열악한 구조와 침체된 분위기를 타개하여 새로운 활력소 창출
- 마을주민 모두가 새로운 각오로 협동, 소통하며 행복한 작은 농촌마을로 재탄생
- 삶의 질을 높이기 위한 고소득 사업을 성공적으로 추진(양잠사업 필두)
- 음현리 마을 주민의 행복한 삶의 성공모델을 보령시 전지역으로 확산, 홍보
- 새로운 농촌마을 발전에 기여하도록 함

2. 목표

- 기초생활 : 마을주민이 살기편안한 마을만들기
- 소득증대 : 경제적으로 안정된 마을만들기
- 도농교류 : 도시에서 찾아오고 싶은 마을만들기
- 테마마을 : 찾아오면 즐거운 마을만들기
- 역량강화 : 100년 후를 생각하는 마을만들기

제2절 발전방향 및 도출사업

1. 발전방향

■ 살기편안한 마을

- 상수도, 주택, 도로, 마을회관 리모델링 등 생활환경 불편·불량개선
- 마을주민 스스로 자체적인 환경개선을 위한 우선 노력과 행정 협조

■ 고소득 사업마을

- 양잠사업의 고소득사업화
- 양잠사업의 생산기반 조성, 유통·판매·가공·체험 등 음현양잠의 6차산업화
- 건강한 밥상 지원 위한 고부가가치 유기농산물 생산 공급
- 장수마을과 은퇴 후 편안한 생활 마을 홍보로 인구유입 유도
- 장기적으로 건강테마 마을로 개발

■ 도시에서 찾아오는 테마마을

- 도시민을 체험의 장으로 유도하는 자연숲마을 조성
- 양잠체험을 주요 테마로 하여 마을 홍보
- 도시 소비지 시민과 연계한 농산물 직거래
- 마을 휴식지 개발(마을회관과 농가 등)로 추억거리 만들기

■ 찾아오면 즐거운 마을

- 뽕나무 주말농장 활성화(농촌 일손 돕기는 일당을 농산물로 지급)
- 잠자리와 먹거리 무상제공
- 기초 농사기술 교육, 한문한자 교육
- 자연숲 마을등산로 개발

■ 100년 후 미래를 생각하는 마을

- 자연환경 마을 운영규약 제정으로 서명부 작성
- 살기좋은 마을기금 만들기 조성
- 마을의 역사를 기록하여 만들어 이어 나가기(10년주기 타임캡슐 저장)
- 지속가능한 마을브랜드 개발 선정
- 노령화와 노후화를 대비하여 소규모의 편리한 공동 휴양 아파트 건축
- ‘은고개길’의 명칭에 걸맞는 노령화 노인 돌봄 지원 자체 계획 마련

2. 도출사업

■ 기초생활기반부문

[표 2-9-12] 기초생활기반부문 대상사업

| 사업명 | 사업내용 |
|----------------|---|
| 등산로 및 상수도시설 정비 | 등산로 정비를 통한 관광객 유치 노후화된 상수도시설 교체 및 수리 |
| 친환경 에너지시설 도입 | 태양광 및 풍력발전시설 도입 |

■ 경관환경부문

[표 2-9-13] 경관환경부문 대상사업

| 사업명 | 사업내용 |
|---------------|--|
| 주민주도의 마을경관가꾸기 | 마을진입로 도로포장, 마을입구 꽃길조성 태극기 및 보령시기 게양 |

■ 소득기반부문

[표 2-9-14] 소득기반부문 대상사업

| 사업명 | 사업내용 |
|--------|-------------------------------|
| 양잠사업 | 휴경지 이용한 뽕나무 식재, 누에고치 생산 |
| 자연숲 체험 | 소나무, 참나무, 대나무 등 자연숲 체험프로그램 개발 |

제3장

세부 사업계획

제1절 기초생활기반부문

1. 등산로 및 상수도시설 정비

1) 배경 및 목적

■ 4면이 산으로 둘러싸여 있는 중산간지역

- 음현리는 동서남북 4면이 모두 산으로 둘러싸여 있는 지역으로 등산로 등의 개발 및 정비를 통한 지역주민의 건강증진 및 등산객의 유치가 필요함



[그림 2-9-7] 음현리 마을 위치(항공사진)

■ 열악한 기초생활환경으로 정비 필요

- 음현리는 산골오지지역으로 여러 가지 기초생활환경이 매우 열악한 실정이며, 특히 노후화된 상수도시설 정비가 가장 급선무



[그림 2-9-8] 음현리 마을 전경

2) 사업내용

■ 등산로 정비

- 음현리 주변산을 중심으로 등산로를 정비하고, 안내시설 및 쉼터 등을 조성하여 지역주민의 건강증진 및 방문객을 유치함



[그림 2-9-9] 등산로 정비 사례

■ 상수도시설 정비

- 노후화된 상수도시설을 정비하여 생활환경 개선

3) 기대효과

■ 지역 활성화 및 삶의 질 향상 도모

- 지역주민의 건강증진 및 방문객 유치를 통하여 지역활성화 도모
- 생활환경 정비를 통한 주민의 삶의 질 향상 도모

2. 친환경 에너지시설 도입

1) 배경 및 목적

■ 중산간지역의 청정한 자연환경 보전활동 필요

- 음현리는 4면이 산과 저수지 등의 수변자원으로 둘러싸여 있는 청정의 지역으로 이러한 자연환경과 생태자원을 보전하기 위한 지속적인 노력 필요

■ 마을의 자연자원을 활용한 친환경 에너지 시설의 도입 필요

- 음현리는 중산간지역임에도 불구하고 일조량이 풍부하고, 특히 동쪽의 육풍과 서쪽의 해풍이 골바람을 형성하여 불어나가는 지역으로 태양광시설과 풍력발전 시설을 도입하기 위한 천혜의 자연환경을 보유하고 있음

2) 사업내용

■ 태양광 및 풍력발전시설 도입

- 마을 공동시설 및 주요시설물에 태양광시설을 도입
- 마을 주변 산 능선에 풍력발전시설을 도입



[그림 2-9-10] 태양광 및 풍력발전 도입 사례

■ 청정환경 보전 및 에너지 절약 도모

- 마을의 청정한 자연환경을 보전하고 마을이미지 개선
- 마을 주요 시설물의 운영·관리비용 총당 및 에너지 절약 도모


제2절 경관환경부문

1. 주민주도의 마을경관가꾸기

1) 배경 및 목적

■ 주민 단합력을 바탕으로 경관가꾸기 추진

- 음현리는 청라면 중에서도 가장 오지지역이지만 주민들간의 단합력이 강하고 스스로 마을발전에 대한 의지가 높은 마을임
- 마을진입로를 정비하고 주민주도에 의해 꽃길을 조성함으로써 아름다운 마을로 가꾸고자 함



[그림 2-4-11] 음현리 마을진입로 및 마을안길 전경

2) 사업내용

■ 마을진입로 경관조성 및 주민주도의 꽃길 조성

- 마을입구 진입로주변 경관조성을 통한 이미지 제고

■ 주민주도의 꽃길 조성

- 마을진입로 및 안길, 음현저수지 수변지역 등 마을 곳곳에 주민 스스로 꽃길을 조성하여 관리함으로써 마을 경관 개선 도모



[그림 2-9-12] 주민주도 꽃길조성 사례

■ 태극기 및 보령시기 게양

- 마을진입로 및 마을 안길에 주민 자발적으로 태극기 및 보령시기 게양
- 현재, 마을기금으로 전신주에 태극기를 게양할 수 있는 시설을 설치 완료하였으며, 11월경부터 본격적으로 태극기와 보령시기를 게양할 계획임

3) 기대효과

■ 주민주도의 지역발전 기초 마련

- 주민 스스로 지역의 문제를 해결함으로써 향후 추진하고자 하는 사업 성공의 발판을 마련

※ 지역자원을 활용한 마을만들기 사례 : 일본 오부세정(小布施町)

- 오부세정(小布施町)은 일본 나가노현의 북부에 위치한 지역으로 지역특산물인 밤나무를 활용한 경관정비로 유명한 지역이며, 주민들이 주도하고 참여하는 성공적인 경관정비로 많은 관광객을 유치하고 있음
- 특히, 100여 가구의 정원을 ‘개방정원(Open garden)’ 지정하여 방문객들에게 잘 가꾸어진 정원을 관광상품으로 제공함으로 큰 인기를 얻고 있음



제3절 소득기반 부문

1. 양잠사업

1) 배경 및 목적

■ 새로운 소득원개발과 고부가가치 작물 생산, 유휴인력 일자리 창출 주요 과제로 대두

- 음현리의 총 인구는 72명으로, 후계인력이 없는 이상 향후 존립자체가 위태로울 수 있는 마을
- 산간오지와 임야중심 마을로서 유휴경지가 많고 고소득 기반 전무
- 농촌생활의 만족감과 행복감 저하, 경제적인 풍요로움이 없어 삶의 질 악화
- 마을에 새로운 활력을 불어넣을 수 있고 공동체 유지를 위한 사업발굴 필요

■ 내발적으로 지역 발전을, 주민 주도의 상향식으로 개발, 삶의 질 향상

- 내발적으로 주민들 스스로 마을목표와 발전방향을 수립
- 주요 이슈를 만들어 궁극적으로는 삶의 질을 향상해야 할 것임

■ 마을공동체의 역량강화 및 소득증대를 위한 양잠사업 실시가 주요 목적

- 마을 전반적으로 소득기반이 침체되어 있는 상황으로 타개책 마련 시급
- 과거에 양잠생산 경험이 있어서 마을주민 1/3가량이 관련 기술 보유
- 음현리 내 35농가 중 20여 농가가 참여할 것으로 예상, 일반인은 10만원 출자하고 참여농가는 50만원을 출자하여 500만원 적립금 조성된 상태
- 주민총회를 통해 공감대 형성하였고 이장을 중심으로 ‘청라양잠연구회’ 설립



[그림 2-9-13] 고부가가치 양잠사업

2) 사업개요

- 뽕나무와 누에고치 모두를 활용하여 고소득 작물, 고부가가치 작물로 집중 육성
- 음현리 마을 주민전체가 협동으로 생산·가공·판매

3) 양잠사업의 특징

- 잎은 차로, 뿌리와 줄기는 한약재로 사용되어 수익성 높음
- 잠사에서 생산되는 누에는 명주실 원료로 사용
- 4령 시에 건조한 누에는 높은 가격의 건강식품으로 각광, 화장품으로도 개발
- 번데기는 건강한 고단백 술안주로, 이미 상품화가 되어있음
- 뽕나무와 누에는 버릴 것이 없는 100% 전체 수익성 사업

4) 사업내용

■ 휴경농지 20ha 부지 개간

- 휴경농지는 청라면 음현리 마을 내 위치
- 휴경농지를 개간하기 위한 일부 재정지원 필요
- 휴경농지는 대부분 타지인 소유이나 임대여부는 구두상 동의 완료된 상태



[그림 2-9-14] 양잠사업을 위한 부지개간 예정지

■ 2015년까지 20ha 뽕나무 식재, 누에고치 생산

- 2012년 10월부터 2015년까지 식재 완료 목표
- 2014년부터 누에치기해서 누에수확을 목표
- 지자체에서는 뽕나무 묘목의 구입비 일부 지원 협조 필요
- 소비자에게는 1인 1묘목 뽕나무 구입비용 일부 부담하기(1인 1나무 갖기 운동)

■ 잠사 자재구입비 및 각종 전문기술교육

- 각종 자재구입(소모성 자재, 농기계 등) 지원
- 재배기술 및 교육, 지도 지원 협조 필요
- 전통 잠사 운영을 위하여 경험인력을 총동원하여 기술전수(마을주민 1/3 경험)



[그림 2-9-15] 임시잠사 예정건물(좌) 및 누에를 치던 고택(우)

■ 누에 및 뽕나무와 관련된 각종 체험마을 운영

- 관련 체험프로그램, 체험시설 확보
- 누에기르기 체험, 뽕나무 심기, 누에성장과정 관찰, 명주실 만들기 과정
- 뽕나무와 관련된 먹을거리 개발, 숙박시설도 향후 고려하여 소비자·관광객 유도
- 마을브랜드를 적극적으로 개발하여 홍보활동 전개

■ 양잠 주말체험농장

- 빈집과 유휴농지를 임대하여 주말농장사업 추진
- 뽕나무 주말농장 활성화 : 소비자와 함께 뽕나무 발 심기, 공원조성 등

■ 기타) 음현리 마을 역사관 및 양잠역사관건립

- 마을에서 진행되는 모든 일을 기록으로 남겨 변천사 만들기 작업, 사진보존 등
- 음현리 양잠사업 실시 초기단계부터 모든 것을 기록으로 남기는 작업



[그림 2-9-16] 양잠 체험 (좌: 예천양잠농협, 우: 청양 목면)

5) 사업 한계점

- 자금력 부족 : 자기자본 약체(현재 500만원 가량만 출자된 상태)로 인해 전주
민 사업진행에 동의하였으나 100%출자를 호소해야 함, 일부 지
자체 자금지원 필요
- 노동력 부족 : 인구수가 72여명, 65세 이상 인구수는 24명, 가구수는 34호로서
청라면 인근마을 협력체결하여 노동력 확보 필요, 상시 일일 고
용인원 채용
- 명주짜기 기술전수자 부족 : 공개적으로 모집하여 마을자체를 간접적으로 홍보

6) 단계별 계획

- 1단계 : 2012년 10주 착공, 휴경농지를 식재임야로 개간
- 2단계 : 2013년~2014년, 2ha뽕나무 식재
- 3단계 : 2015년, 누에키우기 및 양잠사업을 통해 소득발생, 농가참여확대
- 4단계 : 2016년 판매, 유통 등 수익창출 활동, 보람과 참여자 만족도 향상
- 5단계 : 2017년 안정된 고소득과 농가들의 안정된 삶, 삶의 질 향상
- 이후~ : 농촌 관광상품 개발로 테마마을로 전환

7) 기대효과

- 특화작목 재배를 통한 산촌마을의 농가소득 증대 기여
- 마을공동체 역량강화로 소득증대는 물론이고 마을복지 향상에도 기여
- 산촌마을의 풍부한 자원을 활용한 계획 수립 및 실현으로 마을발전
- 전국에서 제일가는 산촌마을로 개발, 지역경제 활성화에 기여

2. 자연숲 체험

1) 배경 및 목적

■ 최근 심신의 건강을 위한 힐링프로그램, 숲체험 등 수요 급증 추세

- 음현리는 마을주변이 산림으로 둘러싸여 있어 최근의 웰빙·힐링을 테마로 하는 숲체험프로그램 운영에 잠재력이 높은 지역임

2) 사업내용

■ 마을주민과 도시소비자 체험의 공간인 자연숲 마을 조성

- 70%가 임야지대로 전형적인 산촌마을
- 도시민에게 체험의 공간을 마련해 주어 마을방문 유인
- 마을주민 소득증대 향상에 기여할 수 있도록 자연숲 마을 조성

■ 자연숲 체험 프로그램 개발

- 소나무, 참나무, 대나무 등 자연숲 체험 프로그램 개발
- 나무해설가를 초빙하여 힐링, 숲체험, 명상, 피톤치드 체험 등 실시



[그림 2-9-17] 자연숲체험프로그램 운영 사례

3) 기대효과

■ 마을주민과 도시 소비자 심신 건강 도모

■ 마을주민 농외소득 증대, 마을경제 활성화 기여

부 록

1. 마을발전계획서

| |
|---|
| <p>청라, 응현</p> <p>마을발전계획서</p> <p>2012. 9.</p> <p>작성자 : 권 영진</p> |
|---|

| 마을발전계획서 | |
|-----------------|---|
| 마을명 | 응현 (은고개 마을) |
| 작성요령 | 마을에서 하고 싶은 사업내용을 우선순위를 정해 작성하고 필요성을 적는다. |
| 사업명 및 필요성 | 1 ○ 하고싶은일(사업명) : 양장 ○ 필요성 : 공동체 역량강화로 마을교육을 증대 하여, 마을 복지사업 지원과 농가소득 향상 |
| | 2 ○ 하고싶은일(사업명) : 마을 환경 개선 (꽃길 조성) ○ 필요성 : 농촌 마을을 화사하고 활력있는 마을로 조성함 |
| | 3 ○ 하고싶은일(사업명) : 자연농 마을 ○ 필요성 : 도시민 체험의 장으로 유도하고 마을 농가 소득 증대 |
| | 4 ○ 하고싶은일(사업명) : 진입로 개선 (도로포장) ○ 필요성 : 마을 주민 사군 미연 방지와, 명동 및 농산물 유통 |
| | 5 ○ 하고싶은일(사업명) : 상수도 개선 ○ 필요성 : ① 노후화(마을 자체 지하수) 타 개선 제언하기. ② 건강 |
| | 6 ○ 하고싶은일(사업명) : 등산로 개설 ○ 필요성 : ① 도시민 유류 관광으로 농산물 직거래 유도 ② 농가 소득 증대 |
| | 7 ○ 하고싶은일(사업명) : ○ 필요성 : |

| 마을발전계획서 | |
|---------------------|--|
| 사업명 | 양 장 |
| 사업목적 | 고소득양장사업을 장려 육성하여, 공동사업으로 살기좋은 마을, 도에서 찾다오는 마을, 노후에 안전한 마을 만들기 후유에기 물려주기 위한사업 |
| 사업기간 | ① 2012년 10월 부터 2014년까지 3주년을 ② 2014년 부터 유에치기 → 유에수학 |
| 사업대상지역 | ① 청라면 응현리 유정지 |
| 사업내용 | ① 유정지의 20ha를 활용하여, 뽕나무를 식재함 ② 유에치기를 생산하여 판매를 수익창출 ③ 농가소득 증대나 마을복지 지원 |
| 주요 참여인원 및 구성원 | ① 마을주민 전체 |
| 기대효과 | ① 살기 좋은 마을 → ② 고소득사업마을 → 도에서 찾다오는마을(대박마을) → 찾다오면 좋은마을 → 후유에기 물려주는 미래 |

| 마을발전계획서 | |
|---------|---|
| 작성요령 | □ 사업의 문제점 및 해결방안 모색 1. 사업의 문제점 : 자기가 생각한 사업을 진행할 때 예상되는 문제점 도출 2. 해결방안 모색 : 예상된 문제에 대한 해결방안 작성 |
| | 사업의 문제점 |
| 해결방안 | ① 자급력 부족 - 권주민 가가 10% 출자 유도. - 상공기관 지원요청 (지:도:권부) ② 인력 부족 - 청라면 인근 마을 협력체결. - 생시 아르바이트 고용 (인건비 지급-임대) ③ 명주 자기 전수라 부족 - 공개 모집 |

1. 마을발전계획서(계속)

| 마을발전계획서 | | | | | |
|--------------------|--|---------|----------------|--------|---|
| □ 단계별 세부추진계획과 소요예산 | | | | | |
| 작성요령 | 1. 해결방안을 단계별 세부적으로 추진할 계획을 가능한 체계적으로 정리 2. 위 추진계획에 소요되는 예산을 산정하시오(자부담 및 외부조달 구분) | | | | |
| 단계별 | ○ 단계별 계획 1. 1단계 - 1년 (2012.10월경) - 식재임야 개간 - 뽕나무재 2. 2단계 - 2년차 (2013년2월경) - - 2ha 뽕나무식재 3. 3단계 - 4년차 (2014년) - 누에 기르기 - 양잠 4. 4단계 - 5년차 → 유독 → 수익확충 | | | | |
| 세부 | 세부사업명 | 사업 개 | 사업비(천원) 보조금 | 자부담 | 비고 (산출근거) |
| 추진계획 및 소요예산 | 유독유지개간 | 2ha | 12,000 | 4,500 | 1. 2012년 10월 식재임야 개간 2. 인건비 3명 x 1500원 x 2회 = 9,000원 3. 2013년 2월 식재임야 개간 (2.0ha) = 21.000원 x 2000원 = 42,000원 4. 인건비 1명 x 1500원 x 20일 = 30,000원 5. 2014년 2월 식재임야 개간 (2.0ha) = 21.000원 x 2000원 = 42,000원 6. 인건비 1명 x 1500원 x 20일 = 30,000원 |
| | 뽕나무식재 | 2ha | 42,000 | 11,000 | |
| | | | | | |
| | | | | | |
| | | | | | |
| | | | | | |
| | | | | | |
| | | | | | |

| 마을발전계획서 | |
|---------------|--|
| □ 일반현황 | |
| 작성요령 | 1. 마을의 일반현황(인구, 농업, 조직체, 기반시설 등) 2. 이번사업을 추진하는데 도움이 될 마을의 특징 및 장점 |
| 일반현황 | |
| 특징 및 장점 | |

보령시 청라 읍면동 읍면 마을발전계획을 위한 지역자원찾기

작성자 마을명: 읍면리
성명: 신만옥
권행진

○ 지역자원찾기

| 구분 | 유형 | 무형 | 사람 |
|-------|---|---|----------------------------------|
| 자연자원 | * 지수지 * 계곡수리 * 산수유 * 산수유 * 나무대나무 * 산나물 | * 계곡수리 * 도랑 * 농작물 * 음이온 방출 | * 산수유 * 산수유 * 농작물 * 농작물 |
| 문화자원 | * 선유굴(동) * 농가관기 * | * 관전설 - 선녀 * 마을전설 - 관전설 * 온대계곡의 마을 * 새마을운동 | * 농작물 * 가마솥 |
| 경제자원 | * 논(배) * 밭(농사-배) * 산 * 배 * 배 | * 농작물 * 밭 * 물 * 물 | * 농민 - 주면 * |
| 공동체자원 | * 마을회관 * 농기계보관장 * 공동구매 * | * 농작물 * | * 부녀회 * |

○ 사업추진을 위한 여건분석

| 구분 | 내용 |
|----------|--|
| 내부 요인 | * 산 * 인야 * 유독유지 * 지수지 * 논 * 밭 * 농작물 * 주민공동체 |
| 외부 요인 | * 고령화 * 시설 * 자본 * 노동력 * 정부·도·시 지원자금 * 산기촌은 마을은행 * 주민의 공동체 형성 |
| 위협 요인 | * 주민 인구 감소로 행정자원 부족 |

2. 주민회의

| 「보령시 희망마을 만들기 마을발전계획 수립」을 위한 주민 회의록 | | | |
|-------------------------------------|---|------|------|
| 마을명 | 음현마을 | 회의장소 | 마을회관 |
| 회의일시 | 2012년 6월 24일 / 1부 ~ 2부 ~ 3부 | | |
| 참석자 | 이동욱 외 | | |
| 회의의제 | 1) 삼기좋은 마을 만들기 기본계획 수립 2) 평화공동연구회 설립 3) | | |
| 주요 내용 | 1) 휴식에 대한 의견 나눔 - 마을의 편안, 만족감 - 고소득업으로 수확성이여 - 도시보다 후손마의 연결 대응함 2) 마을발전 기본 마련 - 소득과 사회적 기본적립 - 기본계획서 내용 대충 유리 발전 3) 테마마을의 계획 - 아이디어 계속수립 - 참여도론 불어라 4) 희망마을 연구회 유력해결할것은만 - 기본계획서 마무리한 수리하고 | | |
| 결론 | 1) 기본계획서 완성 2) 주민영향평가 실시 3) 마을 주민총회 수립 | | |
| 다음일정 | 7월 24일 ~ 7월 26일 | | |

| 「보령시 희망마을 만들기 마을발전계획 수립」을 위한 주민 회의록 | | | | |
|-------------------------------------|-----------------------------|-----------------|---------------|------|
| 마을명 | 음현마을 | 회의장소 | 마을회관 | |
| 회의일시 | 2012년 6월 25일 / 1부 ~ 2부 ~ 3부 | | | |
| 순번 | 성명 | 주소 | 연락처 | 서명 |
| 1 | 이동욱 | 보령시 한남면 음현리 971 | 011-3415-1179 | (서명) |
| 2 | 권영진 | 보령시 249 | 933-2967 | (서명) |
| 3 | 신희철 | " 173-38 | 932-8858 | (서명) |
| 4 | 김희숙 | " 174-40 | 934-0015 | (서명) |
| 5 | 신재도 | 보령시 한남면 음현리 971 | 934-9604 | (서명) |
| 6 | 신범주 | " " 291 | 932-2066 | (서명) |
| 7 | 이영숙 | " 249 | 933-2967 | (서명) |
| 8 | 홍관표 | " 97 | 1279 | (서명) |
| 9 | 오인자 | " 126-1 | 010-4438 | (서명) |
| 10 | 최순자 | " 216 | 010-2530-6460 | (서명) |
| 11 | 이영환 | " 63 | 4037 | (서명) |
| 12 | 신재성 | " 337 | 010-6888-8888 | (서명) |
| 13 | 김옥진 | " 265 | 010-5432 | (서명) |
| 14 | 전복자 | " 226 | 010-7614 | (서명) |
| 15 | 이원자 | " 139-3 | 010-7774 | (서명) |
| 16 | 홍정애 | " 29 | 0345-680 | (서명) |
| 17 | 김종옥 | " 241 | 932-8860 | (서명) |
| 18 | 송은영 | " 315 | 5438 | (서명) |
| 19 | 신재희 | " 262 | | (서명) |
| 20 | 신기숙 | " 171-2 | 934-5680 | (서명) |



2. 주민회의(계속)

| 「보령시 희망마을 만들기 마을발전계획 수립」을 위한 주민 회의록 | | | |
|-------------------------------------|--|------|------|
| 마을명 | 운현마을 | 회의장소 | 마을회관 |
| 회의일시 | 2012년 7월 24일 19시 00분 ~ 21시 00분 | | |
| 참석자 | 신만득 외 21명 | | |
| 회의진행 | 1) 청자 양장 연구회 정성본. 2) 삼기죽은 우리마을 만들기 교육안내 3) 주민회의 논의 | | |
| 주요 내용 | 1) 청자 양장 연구회 정성본. - 회계장서정. - 회원수 - 첫 1명이 10명가량. - 목적 - 삼기죽은 우리마을 만들기 교육사업. 2) 삼기죽은 마을 만들기 교육안내. - 삼기 : 7.27부터 8.14까지 5회. - 목적 : 희망마을 만들기 추진위원회에서 계획된 2차 주민교육 18명. 3) 주민회의 논의. - 희망이 보인다. - 봉현마을 마을이름사업이 계속. - 참여도가 높을수록 좋음 - 정수리원 참여하라 | | |
| 결론 | 1) 양장 연구회 10명가입전개. 2) 삼기죽은 희망마을 만들기 주민참여 10명 전개 3) 주민회의 참여와 참여의 중요성 | | |
| 다음일정 | 2012. 8. 24 19:00 | | |

| 「보령시 희망마을 만들기 마을발전계획 수립」을 위한 주민 회의록 | | | | |
|-------------------------------------|----------------------|--------------|---------------|-----|
| 마을명 | 운현마을 | 회의장소 | 마을회관 | |
| 회의일시 | 2012년 7월 24일 19:00 ~ | | | |
| 순번 | 성명 | 주소 | 연락처 | 서명 |
| 1 | 권영근 | 운현리 24 | 010-2773-2773 | 권영근 |
| 2 | 이영숙 | 운현리 559 | 010-8207-3532 | 이영숙 |
| 3 | 홍관표 | 97 | 010-2771-1271 | 홍관표 |
| 4 | 오인라 | 11 1261 | 010-8211-8528 | 오인라 |
| 5 | 최순자 | 11 246 | 010-2530-4460 | 최순자 |
| 6 | 이영순 | 11 63 | 010-4039 | 이영순 |
| 7 | 신재성 | 11 337 | 010-8158-8554 | 신재성 |
| 8 | 강옥경 | 0 265 | 932 | 강옥경 |
| 9 | 전복자 | 운현리 236 | 010-5430-5656 | 전복자 |
| 10 | 이현라 | 11 139-3 | 010-5431-3114 | 이현라 |
| 11 | 홍정애 | 11 29 | 934-5650 | 홍정애 |
| 12 | 김종옥 | 11 241 | 932-8869 | 김종옥 |
| 13 | 박영숙 | 11 337 | 932-8866 | 박영숙 |
| 14 | 김산옥 | 11 194-89 | 934-0018 | 김산옥 |
| 15 | 송문영 | 11 315 | 010-9980-3356 | 송문영 |
| 16 | 신대환 | 11 262 | 010-8816-5538 | 신대환 |
| 17 | 신만득 | 보령시청리운현리 291 | 010-3437-2000 | 신만득 |
| 18 | 신기영 | " " | 934-2771-1271 | 신기영 |
| 19 | 신재소 | 고려리 236 | 932-9604 | 신재소 |
| 20 | 이영숙 | 11 971 | 933-1140 | 이영숙 |
| 21 | 신기수 | 11 171-2 | 934-5680 | 신기수 |



2. 주민회의(계속)

| 「보령시 희망마을 만들기 마을발전계획 수립」을 위한 주민 회의록 | | | |
|-------------------------------------|---|------|--------|
| 마을명 | 은 현 마을 | 회의장소 | 권영진시주택 |
| 회의일시 | 2012년 8월 24일 / 수요일 ~ 25일 / 목요일 | | |
| 참석자 | 권영진, 이.민우 | | |
| 회의진행 | 1) 새기초동 희망마을 만들기 기본계획 책정. 2) 양정읍 연구회 구성사업 책정. 3) 아이의이 - 마을 프로그램 | | |
| 주요 내용 | 1) 기본계획 책정본문 - 수목다림분위취위 보다 우선 주민편익 공동다림 부속본문. - 수목다림의 중요성도 100% 등재. 2) 양정읍연구회 구체적 행동목표. - 10월 26일 우선 12리/작대 원촌 + 도리리. - 최원수 100% 참여로 추진시행. 3) 마을 우선 순위 아이의이 프로그램. - 주민들의 시민 생활 열반 유도해서. | | |
| 결론 | 1) 기본계획 책정본문으로 구체적 사업시행 2) 양정읍연구회 준비협력 3) 우선 편익, 공동다림 추진 | | |
| 다음일정 | 2012. 9. 24 | | |

| 「보령시 희망마을 만들기 마을발전계획 수립」을 위한 주민 회의록 | | | | |
|-------------------------------------|--------------------------------|-----------|--------|----|
| 마을명 | 은 현 마을 | 회의장소 | 권영진시주택 | |
| 회의일시 | 2012년 8월 24일 / 수요일 ~ 25일 / 목요일 | | | |
| 순번 | 성명 | 주소 | 연락처 | 서명 |
| 1 | 신기수 | 은현리 171-2 | 생략 | |
| 2 | 이병호 | " 97 | | |
| 3 | 신재호 | " 236 | | |
| 4 | 신만우 | 은현리 241 | | |
| 5 | 신재권 | " 262 | | |
| 6 | 송문영 | " 714 | | |
| 7 | 이은석 | " 737 | | |
| 8 | 김종욱 | " 241 | | |
| 9 | 공정애 | " 24 | | |
| 10 | 이원자 | " 129-3 | | |
| 11 | 전옥자 | " 236 | | |
| 12 | 신재성 | " 737 | | |
| 13 | 이영호 | " 63 | | |
| 14 | 최수자 | " 216 | | |
| 15 | 윤연자 | " 126-1 | | |
| 16 | 홍관용 | " 97 | | |
| 17 | 이영숙 | " 249 | | |
| 18 | 권영진 | " 249 | | |
| 19 | 신재호 | " 7 | | |
| 20 | 김정애 | " 7 | | |



2. 주민회의(계속)

| 「보령시 희망마을 만들기 마을발전계획 수립」을 위한 주민 회의록 | | | |
|-------------------------------------|--|------|------|
| 마을명 | 은혜마을 | 회의장소 | 마을회관 |
| 회의일시 | 2012년 9월 24일 / 수요일 / 19시 ~ 21시 | | |
| 참석자 | 신만옥 이장 등 | | |
| 회의진행 | 1) 희망마을학교 개교를 보고 2) 행정구 입면계획동의 (대우사향) 3) 본회의 살기좋은마을 희망마을 만들기 추진. | | |
| 주요 내용 | 1) 희망마을학교 두문 보인 두문: 신만옥, 권영진, 권영진, 이문다. 이문다, 이문다, 홍관문 / 홍관문. 내용: 추진위원회의 검토와 협동조합을 설립하기 위한 협의회를 다룬다. 2) 행정구입면계획동의 - 추진위원회의 협동조합을 설립하기 - 주민의 참여에 의한 협동조합을 (대우사향, 대우사향, 대우사향, 대우사향) 3) 희망마을 만들기 추진 - 추진위원회의 협동조합을 설립하기 - 주민의 참여에 의한 협동조합을 (대우사향, 대우사향, 대우사향, 대우사향) 4) 희망마을 만들기 추진 - 추진위원회의 협동조합을 설립하기 - 주민의 참여에 의한 협동조합을 (대우사향, 대우사향, 대우사향, 대우사향) | | |
| 결론 | 1) 희망마을 만들기 추진 2) 살기좋은마을 만들기 추진 3) 행정구입면계획동의 | | |
| 다음일정 | 2012. 10. 25 | | |

| 「보령시 희망마을 만들기 마을발전계획 수립」을 위한 주민 회의록 | | | | |
|-------------------------------------|--------------------------------|---------|---------------|-----|
| 마을명 | 은혜마을 | 회의장소 | 마을회관 | |
| 회의일시 | 2012년 9월 24일 / 수요일 / 19시 ~ 21시 | | | |
| 순번 | 성명 | 주소 | 연락처 | 서명 |
| 1 | 신만옥 | 은혜리 291 | 010-4209-7222 | 신만옥 |
| 2 | 권영진 | 은혜리 291 | 011-4222-4222 | 권영진 |
| 3 | 권영진 | 297 | 010-4222-4222 | 권영진 |
| 4 | 신대철 | 56 | 922-9241 | 신대철 |
| 5 | 신대철 | 250 | 922-8858 | 신대철 |
| 6 | 이동진 | 97 | 922-1740 | 이동진 |
| 7 | 홍관문 | 215 | 922-8814 | 홍관문 |
| 8 | 권영진 | 212 | 922-8121 | 권영진 |
| 9 | 신만옥 | 68 | 010-4222-4222 | 신만옥 |
| 10 | 이동진 | 124 | 922-8137 | 이동진 |
| 11 | 이동진 | 283 | 922-8865 | 이동진 |
| 12 | 이동진 | 283 | 011-4222-4222 | 이동진 |
| 13 | 이동진 | 126 | 922-8856 | 이동진 |
| 14 | 이동진 | 200 | 922-8882 | 이동진 |
| 15 | 신대철 | 29 | 924-5680 | 신대철 |
| 16 | 신대철 | 282 | 924-3774 | 신대철 |
| 17 | 신대철 | 226 | 922-8856 | 신대철 |
| 18 | 신대철 | 56 | 922-5438 | 신대철 |
| 19 | 신대철 | 226 | 922-9604 | 신대철 |
| 20 | 이동진 | 401 | 922-2297 | 이동진 |

3. 참여동의서

살기 좋은 희망 마을 만들기
주민동의서

음현마을

음현 마을 살기 좋은 희망마을 만들기
주민 동의서

페이지:

| 순번 | 성명 | 주 소 | 서명 또는 인장 | 비고 |
|----|-----|-----------------------------|---|----|
| 1 | 권영진 | 음향리 249 |  | |
| 2 | 김정애 | " 264 |  | |
| 3 | 김덕영 | " 266 |  | |
| 4 | 김성옥 | " 산 21 |  | |
| 5 | 김종현 | " 7720 |  | |
| 6 | 백선희 | " 250 |  | |
| 7 | 박국영 | " 126 |  | |
| 8 | 신기숙 | " 171-2 |  | |
| 9 | 신기연 | " 171-2 171-2 |  | |
| 10 | 신만옥 | " 291 |  | |
| 11 | 신래권 | " 262 |  | |
| 12 | 신래돈 | " 276 |  | |
| 13 | 신래숙 | " 55 |  | |

음현 마을 살기 좋은 희망마을 만들기
주민 동의서

페이지: 2

| 순번 | 성명 | 주 소 | 서명 또는 인장 | 비고 |
|----|-----|----------|---|----|
| 14 | 신재성 | 음향리 337 |  | |
| 15 | 신재환 | " 245-1 |  | |
| 16 | 신희철 | " 350 |  | |
| 17 | 유희순 | " 401 |  | |
| 18 | 김목환 | " 712 |  | |
| 19 | 이동환 | " 917 |  | |
| 20 | 이동복 | " 200 |  | |
| 21 | 이찬희 | " 124 |  | |
| 22 | 진동숙 | " 383 |  | |
| 23 | 최홍식 | " 283 |  | |
| 24 | 이동은 | " 188-89 |  | |
| 25 | 김명환 | " 314 |  | |
| 26 | 유남주 | " 69 |  | |

음현 마을 살기 좋은 희망마을 만들기
주민 동의서

페이지:

[illegible]

4. 교육 및 간담회참여

마을학교 교육프로그램 참석연황 (7/27)

| 순번 | 읍면 | 주진위원회 | 직 위 | 성 명 | 전화번호(HP) | 서명 |
|----|-----|-------|-------|-----|---------------|----|
| 1 | | | 위 원 장 | 양근환 | 010-8768-5789 | |
| 2 | 주포면 | 보령1리 | 간 사 | 임현호 | 041-932-7120 | |
| 3 | | | 위 원 | 이성우 | 010-6824-6824 | |
| 4 | | | 위 원 장 | 임석균 | 011-431-4919 | |
| 5 | 주교면 | 송학3리 | 간 사 | 최병룡 | 010-9558-7471 | |
| 6 | | | 위 원 | 김옥숙 | 010-7392-5223 | |
| 7 | | | 위 원 장 | 이병희 | 019-410-9358 | |
| 8 | 오천면 | 원산2리 | 간 사 | 박재운 | 011-9420-2840 | |
| 9 | | | 위 원 | 김영재 | 041-936-6367 | |
| 10 | | | 위 원 장 | 박성규 | 010-3340-9060 | |
| 11 | 청소면 | 성연2리 | 간 사 | 김부기 | 010-9412-9942 | |
| 12 | | | 위 원 | 박익화 | 011-409-9089 | |
| 13 | | | 위 원 장 | 안형용 | 010-5482-8693 | |
| 14 | | 나원1리 | 간 사 | 조봉연 | 017-417-5930 | |
| 15 | | | 위 원 | 양승태 | 011-401-8151 | |
| 16 | | | 위 원 장 | 정창영 | 010-7195-5497 | |
| 17 | 청라면 | 나원2리 | 간 사 | 강신국 | 010-221-8031 | |
| 18 | | | 위 원 | 이성우 | 010-541-9914 | |
| 19 | | | 위 원 장 | 신만옥 | 010-3437-7888 | |
| 20 | | 음현리 | 간 사 | 권영진 | 010-5773-2963 | |
| 21 | | | 위 원 | 이영숙 | 041-933-2967 | |

★ 이광계 01-9802-0054

마을학교 교육프로그램 참석연황

2차-2012.8.3

| 순번 | 읍면 | 주진위원회 | 직 위 | 성 명 | 전화번호(HP) | 서명 |
|----|-----|-------|-------|-----|---------------|----|
| 1 | | | 위 원 장 | 양근환 | 010-8768-5789 | |
| 2 | 주포면 | 보령1리 | 간 사 | 임현호 | 041-932-7120 | |
| 3 | | | 위 원 | 이성우 | 010-6824-6824 | |
| 4 | | | 위 원 장 | 임석균 | 011-431-4919 | |
| 5 | 주교면 | 송학3리 | 간 사 | 최병룡 | 010-9558-7471 | |
| 6 | | | 위 원 | 김옥숙 | 010-7392-5223 | |
| 7 | | | 위 원 장 | 이병희 | 019-410-9358 | |
| 8 | 오천면 | 원산2리 | 간 사 | 박재운 | 011-9420-2840 | |
| 9 | | | 위 원 | 김영재 | 041-936-6367 | |
| 10 | | | 위 원 장 | 박성규 | 010-3340-9060 | |
| 11 | 청소면 | 성연2리 | 간 사 | 김부기 | 010-9412-9942 | |
| 12 | | | 위 원 | 박익화 | 011-409-9089 | |
| 13 | | | 위 원 장 | 안형용 | 010-5482-8693 | |
| 14 | | 나원1리 | 간 사 | 조봉연 | 017-417-5930 | |
| 15 | | | 위 원 | 양승태 | 011-401-8151 | |
| 16 | | | 위 원 장 | 정창영 | 010-7195-5497 | |
| 17 | 청라면 | 나원2리 | 간 사 | 강신국 | 017-221-8031 | |
| 18 | | | 위 원 | 이광계 | 011-9802-0054 | |
| 19 | | | 위 원 장 | 신만옥 | 010-3437-7888 | |
| 20 | | 음현리 | 간 사 | 권영진 | 010-5773-2963 | |
| 21 | | | 위 원 | 이영숙 | 041-933-2967 | |

마을학교 교육프로그램 참석연황

3차-2012.8.17

| 순번 | 읍면 | 주진위원회 | 직 위 | 성 명 | 전화번호(HP) | 서명 |
|----|-----|-------|-------|-----|---------------|----|
| 1 | | | 위 원 장 | 양근환 | 010-8768-5789 | |
| 2 | | | 위 원 | 최은종 | | |
| 3 | 주포면 | 보령1리 | 간 사 | 임현호 | 041-932-7120 | |
| 4 | | | 위 원 | 이광복 | | |
| 5 | | | 위 원 | 이성우 | 010-6824-6824 | |
| 6 | | | 위 원 장 | 임석균 | 011-431-4919 | |
| 7 | 주교면 | 송학3리 | 간 사 | 최병룡 | 010-9558-7471 | |
| 8 | | | 위 원 | 김옥숙 | 010-7392-5223 | |
| 9 | | | 위 원 장 | 이병희 | 019-410-9358 | |
| 10 | 오천면 | 원산2리 | 간 사 | 박재운 | 011-9420-2840 | |
| 11 | | | 위 원 | 김영재 | 041-936-6367 | |
| 12 | | | 위 원 장 | 박성규 | 010-3340-9060 | |
| 13 | 청소면 | 성연2리 | 간 사 | 김부기 | 010-9412-9942 | |
| 14 | | | 위 원 | 박익화 | 011-409-9089 | |
| 15 | | | 위 원 장 | 안형용 | 010-5482-8693 | |
| 16 | | 나원1리 | 간 사 | 조봉연 | 017-417-5930 | |
| 17 | | | 위 원 | 양승태 | 011-401-8151 | |
| 18 | | | 위 원 장 | 정창영 | 010-7195-5497 | |
| 19 | | 나원2리 | 간 사 | 강신국 | 017-221-8031 | |
| 20 | | | 위 원 | 이광계 | 011-9802-0054 | |
| 21 | 청라면 | | 위 원 장 | 신만옥 | 010-3437-7888 | |
| 22 | | | 간 사 | 권영진 | 010-5773-2963 | |
| 23 | | 음현리 | 위 원 | 이영숙 | 041-933-2967 | |
| 24 | | | 위 원 | 전옥자 | | |
| 25 | | | 위 원 | 홍근표 | | |
| 26 | | | 위 원 | 이영표 | | |

마을학교 교육프로그램 참석연황

4차-2012/ 9/ 9

| 순번 | 읍면 | 주진위원회 | 직 위 | 성 명 | 전화번호(HP) | 서명 |
|----|-----|-------|-------|-----|---------------|----|
| 1 | | | 위 원 장 | 양근환 | 010-8768-5789 | |
| 2 | 주포면 | 보령1리 | 간 사 | 임현호 | 041-932-7120 | |
| 3 | | | 위 원 | 이성우 | 010-6824-6824 | |
| 4 | | | 위 원 장 | 임석균 | 011-431-4919 | |
| 5 | 주교면 | 송학3리 | 간 사 | 최병룡 | 010-9558-7471 | |
| 6 | | | 위 원 | 김옥숙 | 010-7392-5223 | |
| 7 | | | 위 원 장 | 이병희 | 019-410-9358 | |
| 8 | 오천면 | 원산2리 | 간 사 | 박재운 | 011-9420-2840 | |
| 9 | | | 위 원 | 김영재 | 041-936-6367 | |
| 10 | | | 위 원 장 | 박성규 | 010-3340-9060 | |
| 11 | 청소면 | 성연2리 | 간 사 | 김부기 | 010-9412-9942 | |
| 12 | | | 위 원 | 박익화 | 011-409-9089 | |
| 13 | | | 위 원 장 | 안형용 | 010-5482-8693 | |
| 14 | | 나원1리 | 간 사 | 조봉연 | 017-417-5930 | |
| 15 | | | 위 원 | 양승태 | 011-401-8151 | |
| 16 | | | 위 원 장 | 정창영 | 010-7195-5497 | |
| 17 | 청라면 | 나원2리 | 간 사 | 강신국 | 017-221-8031 | |
| 18 | | | 위 원 | 이광계 | 011-9802-0054 | |
| 19 | | | 위 원 장 | 신만옥 | 010-3437-7888 | |
| 20 | | 음현리 | 간 사 | 권영진 | 010-5773-2963 | |
| 21 | | | 위 원 | 이영숙 | 041-933-2967 | |

4. 교육 및 간담회참여(계속)

| 구 분 | 소 속 | 직 위 | 성 명 | 서 명 |
|-----|-------|-----|-----|-----|
| 청소면 | 성인 2리 | 위원장 | 박성규 | |
| 청라면 | 나원 1리 | 위원장 | 안행용 | |
| | | 간사 | 조봉연 | |
| | | 위원 | 양승태 | |
| | 나원 2리 | 위원장 | 정창영 | |
| | | 간사 | 장신국 | |
| | | 위원 | 이장개 | |
| | | 위원 | 박태신 | |
| | 읍현리 | 위원장 | 신만옥 | |
| | | 위원 | 권영진 | |
| | | 위원 | 이영숙 | |
| | | 위원 | 전옥자 | |
| | | 위원 | 홍관표 | |
| | | 위원 | 이윤자 | |
| | | 위원 | 이은순 | |
| 남포면 | 읍내리 | 위원장 | 안근배 | |

- 2 -

- 살기좋은 희망마을 만들기 마을발전계획 수립 관련 - 마을별 추진위원회 간담회 참석자 현황

- 위원회 명 : 읍현리 희망마을 만들기 추진위원회
□ 일시/장소 : 2012. 7. 17(화) 15:00 / 읍현리 마을회관

| 인 번 | 직 위 | 성 명 | 서 명 | 비 고 |
|-----|-----|------|-----|-----|
| 계 | | | | |
| 1 | 위원장 | 신만옥 | | |
| 2 | 간 사 | 권영진 | | |
| 3 | 위 원 | 이능준 | | |
| 4 | | 김성국 | | |
| 5 | | 전 옥자 | | |
| 6 | | 이영자 | | |
| 7 | | 이영숙 | | |
| 8 | | 이윤자 | | |
| 9 | | 김옥점 | | |
| 10 | | 이은순 | | |
| 11 | | 신리정 | | |
| 12 | | 신기수 | | |

신재관

- 살기좋은 희망마을 만들기 - 마을별 간담회 방명록


| 구분 | 마을명 | 성명 | 주 소 | 연락처 | 서명 | 비고 |
|----|-----|-----|-------------|---------------|----|----|
| | 읍내리 | 이재관 | 읍내리 206 | 010-2011-0315 | | |
| | " | 정철호 | 주상면 청라 51 | 010-9658-2128 | | |
| | 나원리 | 김옥자 | 읍내리 노원 14 | 010-451-451 | | |
| | " | 김관영 | " " | 010-2438-2410 | | |
| | " | 김신정 | " " | 010-8717-9344 | | |
| | 북성리 | 김영식 | 마산면 북성리 202 | 011-427-2418 | | |
| | 남원리 | 정신영 | 청라면 신동남 20 | 011-9449-2175 | | |
| | 읍현리 | 신만옥 | 청라면 읍현리 291 | 010-3409-3118 | | |
| | " | 권영진 | " 읍현리 289 | 010-8717-2417 | | |
| | " | 신재관 | " 읍현리 236 | 010-2420-9604 | | |
| | " | 이능준 | " 읍현리 411 | 010-3005-1214 | | |
| | " | 이영숙 | " 읍현리 259 | 010-8314-330 | | |
| | 읍내리 | 이재관 | 읍내리 206 | 010-2011-0315 | | |
| | 북성리 | 이신영 | 마산면 북성리 202 | 011-427-2418 | | |
| | " | 김관영 | 주상면 청라 51 | 010-9658-2128 | | |

- 보령시 살기좋은 희망마을 만들기 - 주민설명회 참석자(주민) 서명부

| 읍·면 | 리 | 성명 | 직위 | 서명 | 비고 |
|-----|-----|-----|------|----|----|
| 청라 | 리원1 | 신정호 | 개발위원 | | |
| " | 읍현리 | 권영진 | 사무장 | | |

4. 교육 및 간담회참여(계속)




- 보령시 살기좋은 희망마을 만들기 -

| 읍 · 면 | 리 | 성 명 | 직 위 | 서 명 | 비 고 |
|-------|-----|------|------------|---|-----|
| 청라 | 라원리 | 이 경리 | 새마을 리도장 | 이 경리 | |
| 삼포 | 옥서리 | 김영호 | 이 장 |  | |
| 청라 | 음현리 | 홍병환 | 전북 반강 | 홍병환 | |
| | | 신한우 | 후배위원장 | 신한우 | |

- 보령시 살기좋은 희망마을 만들기 -

| 유·민 | 리 | 성명 | 직위 | 서명 | 비고 |
|-----|-----|-----|-----|------|----|
| 정순 | 성면 | 백성규 | 이장 | 정순 | |
| 4 | " | 전영행 | | (4) | |
| 오천 | 싯산리 | 이영희 | 이장 | 이영희 | |
| 응천 | 노현리 | 김옥집 | | 응 | |
| 상리 | 개화리 | 이치복 | 분리장 | 상 | |
| 주촌 | 송리 | 오천하 | | 주 | |
| 성구 | 상리 | 김일래 | | 성 | |
| 황타 | 유현 | 김인옥 | | 황 | |
| 11 | 구형3 | 김재현 | 4장 | 11 | |
| 11 | 장산1 | 채기철 | 이장 | (11) | |
| 미산 | 은현 | 차희병 | | 미 | |
| 창타 | 유현 | 이영숙 | | 창 | |
| 미산 | 문현 | 백능은 | | 미 | |

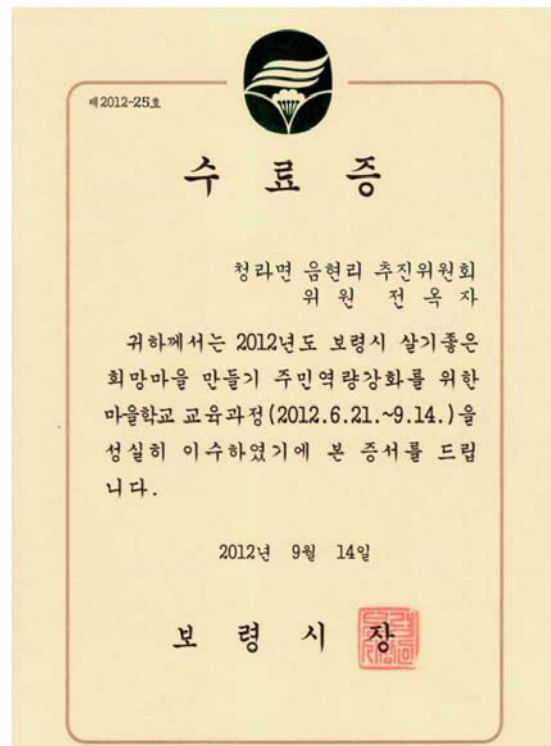
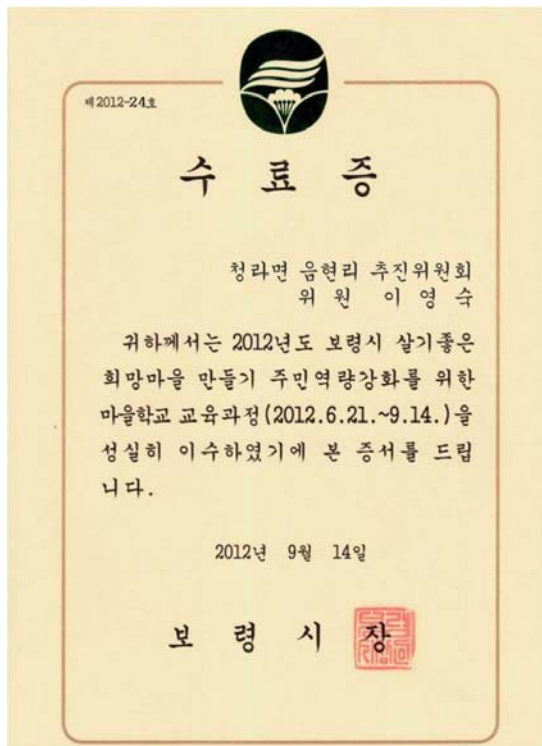
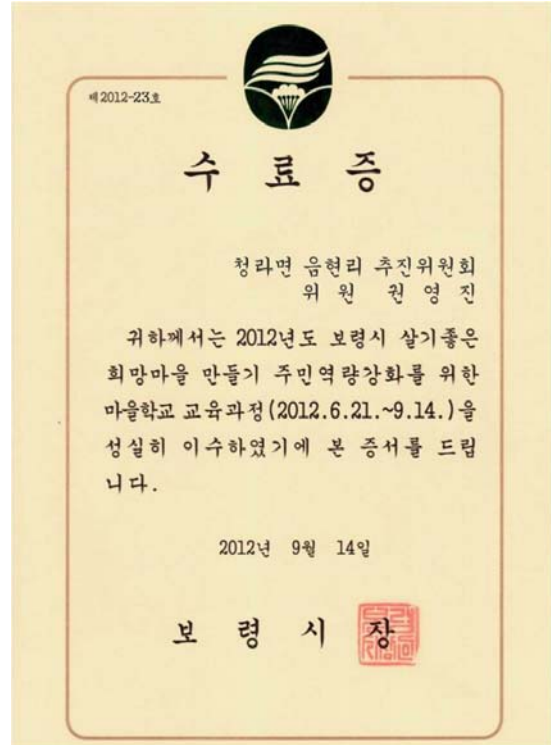
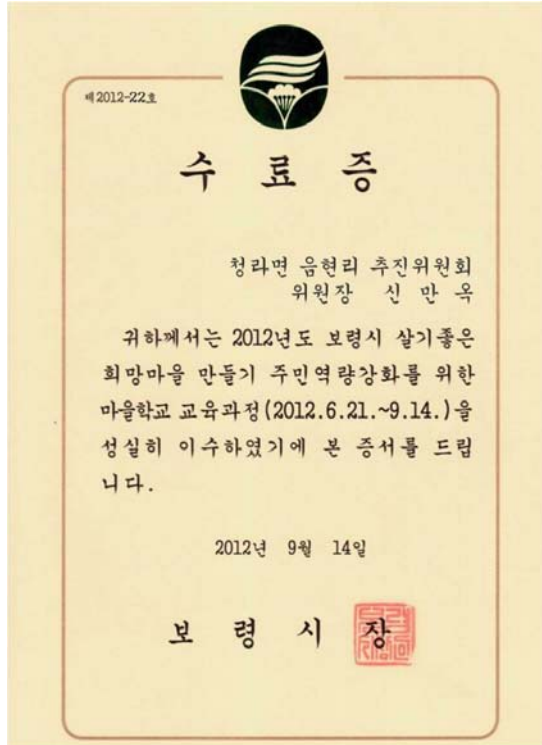
- 보령시 살기좋은 희망마을 만들기 -

| 유·민 | 리 | 성 명 | 직 위 | 서 명 | 비 고 |
|-----|-----|-----|------|---|-----|
| 청소 | 성연 | 방익화 | |  | |
| 주식 | 유숙 | 이재현 | 이장 |  | |
| " | " | 신재현 | |  | |
| 유전 | 노현희 | 황하주 | |  | |
| 당주 | 개화리 | 김은주 | 소인화장 |  | |
| 주조 | 북평리 | 임현호 | |  | |
| 청라 | 다원리 | 오석호 | |  | |
| 남노 | 유내리 | 안근재 | |  | |
| " | " | 남강호 | |  | |
| 청라 | 리원리 | 안정봉 | 리장 |  | |
| 주조 | 송죽리 | 이숙영 | 유내리장 |  | |
| 미산 | 은현 | 임두현 | |  | |
| 청라 | 유원 | 신재현 | |  | |
| " | 나원리 | 신원균 | 미장 |  | |

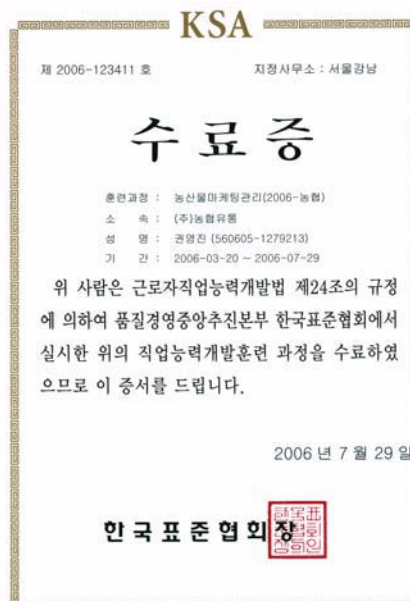
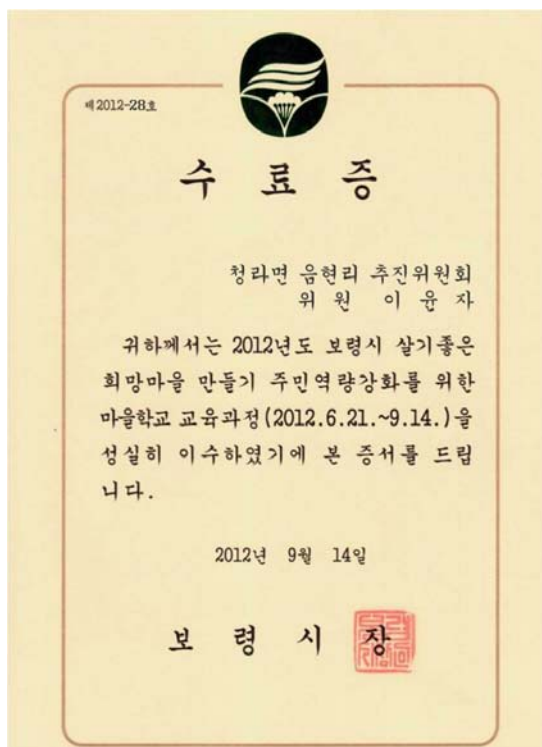
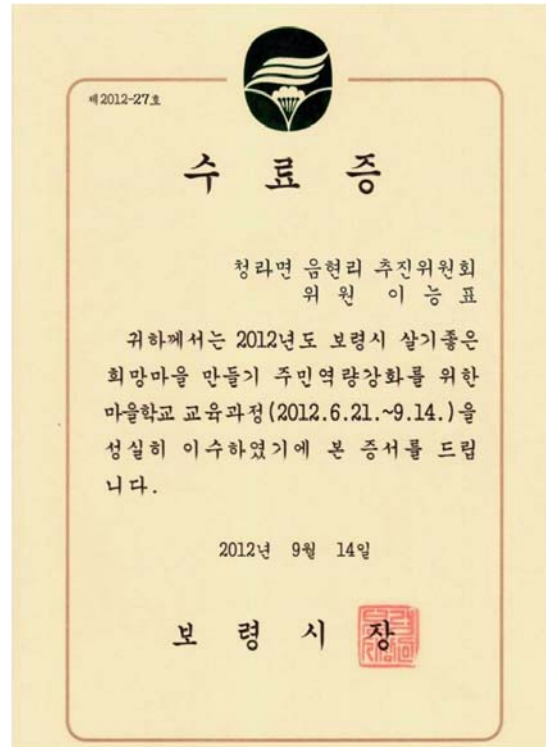
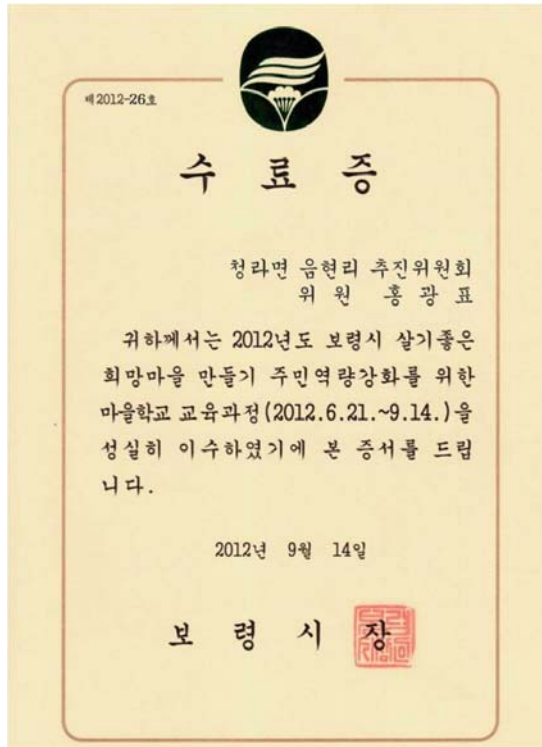
4. 교육 및 간담회참여(계속)



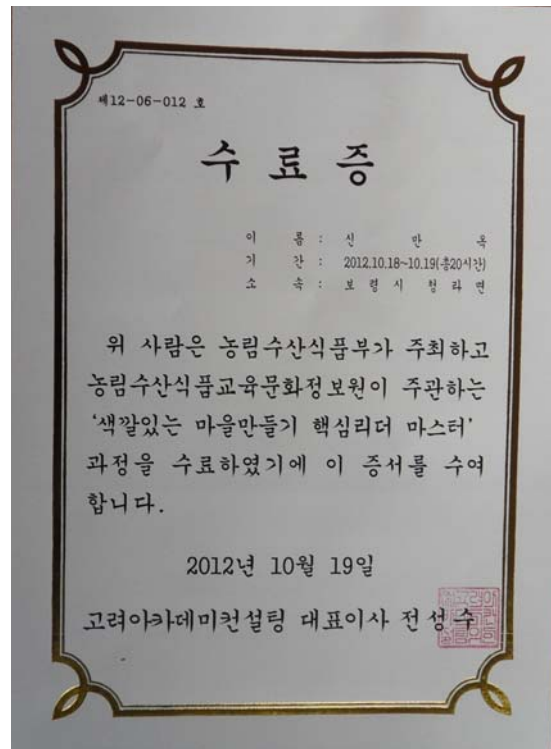
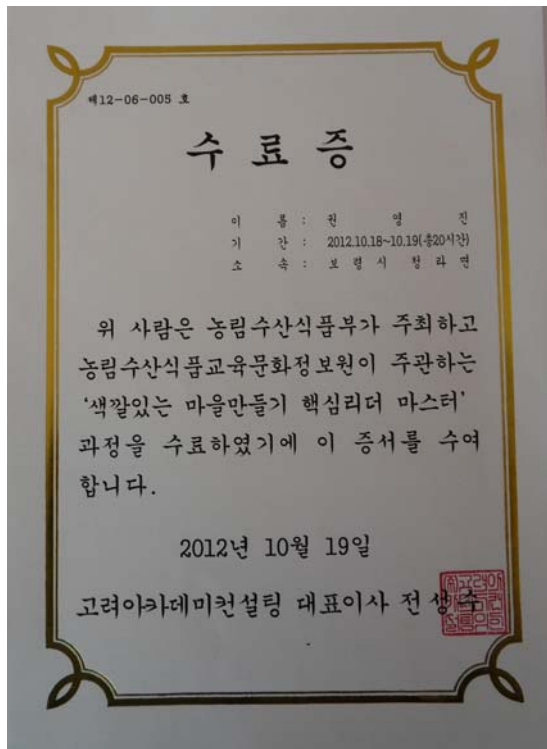
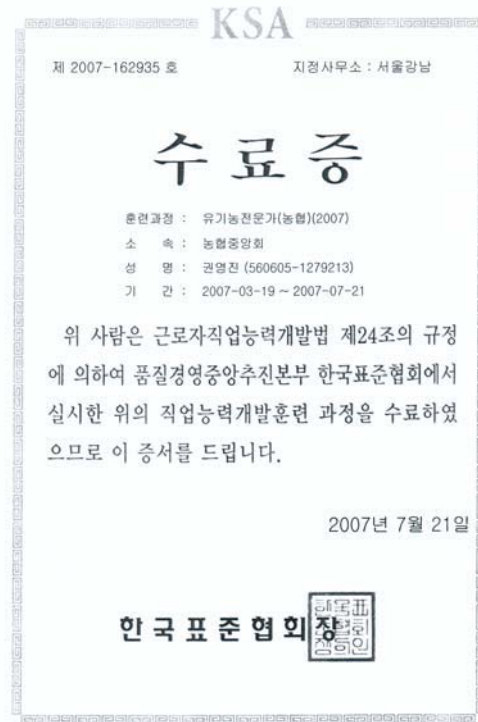
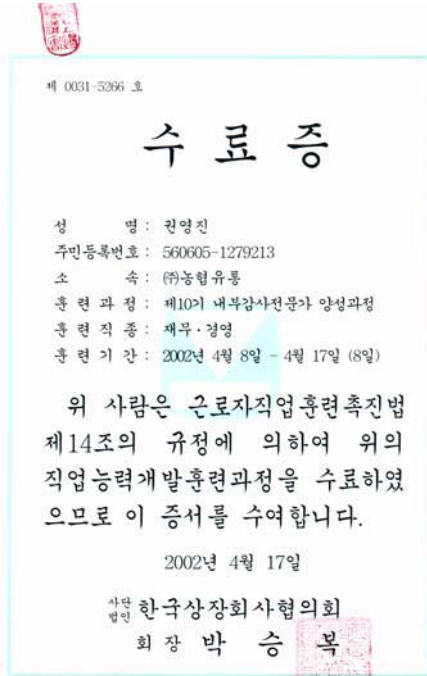
5. 마을학교 및 각종교육 수료증



5. 마을학교 및 각종교육 수료증(계속)



5. 마을학교 및 각종교육 수료증(계속)



6. 주민간담회 주요내용

■ 일시 : 2012. 06. 18

■ 장소 : 청라면사무소, 음현리 일대

■ 목적 : 음현리 기초자원 조사, 자료수집

■ 대상 : 추진위원회, 마을주민

■ 주요내용

- 이장을 중심으로 양잠연구회를 설립하였고 뽕나무를 심을수 있는 기반조성이 시급함(주민총회를 통해 공감대 형성함)
- 휴경지 20ha를 이용하여 뽕나무를 식재하고 양잠기술교육, 잠사 자재구입지원 등이 필요함
- 마을 진입로 환경개선 : 겨울철 잦은 동결로 마을 진입 어려움, 마을진입로는 마을의 얼굴이기 때문에 꽃길조성 등 환경정화활동 필요
- 뽕나무 주말농장의 활성화→뽕나무 주말농장을 통해 잠자리, 먹거리를 무상으로 제공하고 도시민의 자연스러운 유입 유도
- 자연숲 마을 등산로 개발
- 빈집과 유휴농지 임대를 통해 주말농장사업 추진



음현리 인터뷰

6. 주민간담회 주요내용(계속)

■ 일시 : 2012. 07. 17

■ 장소 : 청라면사무소, 음현리 일대

■ 목적 : 원활한 연구수행 위한 사전심의(연구방향 설정, 과업내용 적절성 등)

■ 대상 : 추진위원회, 마을주민

■ 주요내용

- 마을의 곳곳에 약 20ha가량의 유허농지가 있음
- 마을의 휴경지는 대부분 타지사람의 소유이며, 임대여부는 대부분 구두상 동의가 완료됨
- 마을 전반적으로 소득기반이 침체되어 있는 상황으로, 휴경지를 이용한 소득사업으로 양잠산업을 시행할 계획이며, 현재 양잠연구회 또한 조직되었음
- 음현리는 과거 양잠을 했었던 경험이 있고, 현재 마을 주민 1/3 가량이 양잠경험이 있어 기술전수에는 어려움이 없음
- 2002년 간이 상수도 공사를 실시하였으나, 공사 초기부터 부실공사로 인한 주민의 불편이 심함. 마을 전체적으로 상수도 시설 정비를 원함



음현리 인터뷰

6. 주민간담회 주요내용(계속)

■ 일시 : 2012. 10. 4

■ 장소 : 보령시청

■ 목적

- 마을별 진행현황(회의실적, 운영실적, 주민참여 및 동의 등) 최종점검
- 발전계획서(초안)협의

■ 대상 : 추진위원장 및 총무, 간사

■ 주요내용

- 주민동의 현황 및 진행상황 발표
- 연구진과 마을간 발전계획서 내용 협의



추진위원 간담회

7. 기타증빙자료(청라 양잠연구회)

살기좋은 희망 마을 만들기 프로젝트

청라 양잠 연구회 규약

(행정분)

제8조(발의)
1. 회원이 본 연구회를 탈퇴하고자 할 경우에는 회장에게 이를 통고하여야 하며 통고일 이후 총회 결의에 의하여 탈퇴한다.
2. 회원은 다음 각항의 10에 해당하는 사유가 발생하였을 때에는 자연탈퇴로 한다.
① 회원으로서의 자격을 상실 하였을 때
② 사 망
③ 재 명
3. 제2호 각항의 자격상실은 운영위원회의 결의에 의한다.

제9조(재명)
회원의 의무를 다하지 아니하거나 연구회의 운영에 비협조적이며 연구회의 사업을 방해하였을 때에는 총회의 의결로 재명 할 수 있다.

제10조 (총회)
1. 총회는 회장과 회원으로 구성하며 정기총회와 임시총회로 구분한다.
2. 정기총회는 매년1회, 회계년도 마감 후 2개월 이내에 회장이 이를 소집한다.
3. 임시총회는 다음 각호의 항에 해당하는 경우에 회장이 이를 소집한다.
① 회장이 필요하다고 인정할 때
② 운영위원회가 필요하다고 인정하여 소집의 청구를 할 때
③ 회원의 3분의 1이상의 소집요청이 있을 때
4. 총회는 이 규약에 따른 별도의 규정이 있는 경우를 제외하고는 구성원 과반수의 출석으로 개의하며 출석인원 과반수로써 의결하고 과반수 미달 때에는 의장이 결정 하는 바에 의 한다

제11조(총회의 의결사항).
1. 다음 각 항의 사항은 총회의 의결을 얻어야한다.
① 규약의 변경
② 회원의 재명
③ 임원의 선임 및 해임
④ 사업계획 및 수지예산의 책정
⑤ 기금의 조성 및 운용에 관한사항
⑥ 사업비용에 관한 이월료 및 수수료등의 결정
⑦ 공동이용시설의 구입 또는 설치에 관한 사항
⑧ 사업이익의 배분과 배당
⑨ 기타 회장 및 운영위원회가 필요하다고 인정한 사항

2. 제1호①항 내지 제③항은 구성원 3분의 2이상의 출석으로 개의하고 출석인원 3분의 2이상의 찬성으로 의결한다.

제12조(임원정수 및 임기)
1. 본 연구회는 임원으로서 회장1인 ,부회장 1인,감사1인, 사무국장1인,운영위원 7인

청라 양잠 연구회 규약

제1장 총 칙

제1조 (목 적)
본 연구회는 협동을 바탕으로하는 자조조직 연구회이며 농가소득수준을 향상시키기 위하여, 농산물소비자의 소비자가 점진적으로 친환경과 유기농산물을 선호하는 추세에 유기농업으로 양잠을 재배하여 연구회 상호간의 상부상조와 영농개선으로 농업생산성을 높여 지역사회에 기여하고 고품질 농산물 생산을 위하여 공동작업,공동구매,공동출하,공동선별,공동개선에 의한 공동판매로 연구회의 발전과 회원의 소득증대와 복리향상에 기여하고 함을 목적으로 한다.

제2조(명칭) 본 작목반은 “청라 양잠 연구회”라 한다

제3조(사무소) 본 연구회의 사무소는 보통시 청라면에 둔다

제2장 조 칙

제4조(회원자격) 본 연구회의 회원은 청라에서 양잠을 재배하는 영농주 또는 그 직계 가족으로 한다.

제5조(가입)
1. 본 연구회에 가입하고자 하는 자는 운영위원회에서 그 자격을 심사한 후 총회의 승인을 얻어야 한다.
2. 가입 신청자는 제 6조의 규정에 의한 입회비및 가입금을 납입함으로써 회원이 된다.

제6조(입회비및 가입금)
1. 본 연구회에 가입하고자 하는자는 총회의 가입 승낙과 동시에 입회비 500천원(1구좌당 5,000원100구좌)이상을 납입한다.
2. 본 연구회에 가입금은 제1항의 규정에 의한 입회비 이외에 회원당 평균지분에 해당 하는 금액을 가입금으로 한다.
3. 제2항의 가입금은 현물로 할 수 있고,운영위원회의 결의로 한다.

제7조(회원의 의무)
1. 총회와 운영위원회의 결의 사항에 대한 복종의무
2. 연구회 사업의 협조의 의무
3. 연구회의 명예유지 의무

제3장 사 업

제18조(사 업)
본 연구회는 제1조의 목적을 달성하기 위하여 다음의 사업을 행한다.
① 영농기술의 도입과 보급
② 생산자재의 공동구매
③ 생산물의 상품성 제고활동
④ 공동구매,공동출하,공동선별,공동개선에 의한 공동판매
⑤ 공동이용 시설의 설치와 공동작업 실시
⑥ 연구회 자금의 조달
⑦ 기금의 조성과 운영
⑧ 기타 목적 달성에 필요한 사업

제19조(대외관계)
본 연구회는 제1호의 사업을 수행함에 있어 농업협동조합과 농업기술센터와 긴밀한 유대 관계를 가진다.

제4장 재 무

제20조(기금의 조성)
본 연구회는 제1조의 목적과 제18조 사업을 추진하기 위하여 다음 각항을 기반으로 연구회 기금을 조성한다.
① 입회비
② 가입비
③ 사업수익금
④ 외부로부터 (개인,행정기관,농협 등 외부) 기부금 또는 후원금, 지원금
⑤ 기금운용수익

제21조(기금의 운용)
1. 연구회의 기금은 본연구회의 설립목적과 사업수행을 위하여 총회의 결의에 따라 다음의 용도로 사용 할 수있다.
① 영농기술 도입을 위한 비용(선진지 견학,영농기술 관습화,영농기술책자의 구입,외부감사 초빙 등)
② 공동구매,공동출하,공동선별,공동개선에 의한 공동 판매 활동 비용
③ 공동작업 또는 공동이용 사업을 위한 비용
④ 임원의 수당지급
⑤ 기타 연구회의 사업수행에 필요한 비용

2. 기금을 요하는 사업 수행비용의 지출은 총회에서 결정한 기금운용 범위내에서 운영위원회의 결의에 따라 이를 집행하고 사후에 총회에 보고한다.

제22조(기금의 관리)

7. 기타증빙자료(청라 양잠연구회, 계속)

기금은 회장 또는 사무국장이 관리하고 농협에 예치하여 관리 한다.

제23조(지분)

1. 본 연구회 기금에 대한 회원의 지분은 총회에서 정하는바에 따라 이를 계산한다.
2. 말퇴회원에 대한 지분은 말퇴 당시의 해당 회원의 지분 액을 말퇴 일에 지급한다.
다만, 제왕자에 대하여 지급권금에 어떤 제약을 두었을 때에는 이에 따른다.











제24조(회계년도)

본 연구회의 회계연도는 1월1일부터 12월 31일까지로 한다.

부 칙

(시행일) 이 규약은 2012년 7월 23일부터 시행한다

청라 양잠회 발기인 명부

| 순번 | 성명 | 전화 | 서명 | 비고 |
|----|------|----------------|---|------|
| | 김 사복 | 011-433-6481 |  | |
| | 이 능균 | 010-37795-1279 |  | 1/51 |
| | 홍 관권 | 010-2181-1219 |  | 3/51 |
| 0 | 전 옥라 | 010-5420-9604 |  | |
| 0 | 조 재노 | 010-2430-9604 |  | |
| | 신만주 | 010-2427-7088 |  | 11월 |
| | 이광자 | 010-2429-3994 |  | 2월 |
| | 이영복 | 011-9703 9863 |  | 11월 |
| 0 | 이영숙 | 010-8307-3522 |  | |
| 0 | 권영진 | 010-5777-2867 |  | |

8. 기타증빙자료(마을자체 발전계획서)

살기 좋은 희망 마을

만들기 기본 계획

(행정면)

청라면 음현(은고개) 마을

2. 우리 마을의 목표

- 기초생활 - 살기 편안한 마을
- 소득증대 - 경제적인 안정된 마을
- 도농교류 - 도시에서 찾아 오고 싶은 마을
- 테마마을 - 찾아오면 즐거운 마을
- 주민 역량강화 - 100년 후를 생각하는 마을

3. 추진 배경

- 내발적으로 지역의 발전을 주민 주도의 상향식으로 개발함으로써 마을목표를 달성하고, 이슈를 만들어 궁극적으로 삶의 질을 높이기 위한
- 주민중심으로 주민 자치 마을 분위기를 조성하여 미래의 가치가 있는 우리 마을로 만들고, 노후에 안락한 마을 ,후손으로 이어지는 사업을 계획함

4. 우리마을 요약현황

- 면적과 구성
총면적 244ha 농경지 54ha (답26ha, 전 28ha)
- 가수와 인구
가수: 34호 인구: 72명 평균연령:60대 후반
- 환경
① 산간오지와 임야중심마을로서 휴경지가 많음.
② 고소득 기반 없음
③ 농촌 생활의 만족감과, 행복감 저하
④ 경제적으로 풍족함이 없어 삶의 질이 악화 됨.



1.개요

우리마을은 95ha의 산으로 둘러 있어 전형적인 산간 마을로서 친환경적인 마을이고 역사적으로도 고려시대부터 1천년이 넘는 역사를 가진 부락으로서 삶의 터전을 순수한 1차 농경업으로 유지하여 왔다. 그러나 특별한 고소득

작물도 없고, 마을주민들이 협동하여 생산하는 품목이 없어 각자 개인의 농작물생산에 힘쓰다 보니 경제적인 어려움으로 부농의 꿈은 이미 포기한지 오래이지만 ,이제 새로운 각오로 현재의 마을 농가소득을 증대하여 살기 좋은 우리 마을을 만들어 고향화된 농촌의 노후를 우리가 스스로 준비하여 안락한 삶을 살아 가면서 후손에게 아름다운 마을과 ,누구나 찾아오고 싶은 마을, 안락한 마을로 남겨주기 위하여 급변, 마을주민 스스로 변화하는 공감대 형성과 자발적인 동참으로, 올바른 인식과 실천적인, 활동을 할 수 있는 살기 좋은 우리 마을 만들기 프로젝트에 참여하게 되었습니다.

5. 세부적인 살기 좋은 우리 마을 만들기 사업

세부 방안 개요

협동으로 할 수 있는 소규모의 비수익성 사업을 우선 자발적 참여로 유도하고 마을 발전 기금과 공동의 수익성을 만들기 위한 양잠사업을 육성하여 공동 생산,공동 가공,공동 판매하여, 수익성을 높여 살기좋은 마을 ,도시에서 찾아오는 마을 ,찾아오면 즐거운 마을 , 노후에 안락한 마을을 만들어 후손에게 물려주기 위한 사업

1) 향후 살기 좋은 우리 마을 사업 방향

- ① 살기 편안 한 마을
 - 상수도,주택 등 생활환경 불편, 불망 개선
 - 자체적인 환경개선과 우선 노력으로 행정적 지원 요청
 - 마을 회관을 리모델링 완료하여 매년 1회 경로잔치와, 우수주민 표창,다수확 왕 표창, 효자 효부표창,명예 주민 표창 등 실시
 - 음현리 진입도로 겨울 통행 어려움 (빙판)해결
 - 소양리 쪽 비상도로 확보 증설
 - 전기료 절감을 위한 자체 해결 방안 추진 (중앙집중 난방 보일러,태양광,풍력발전 등)
- ② 고 소득 사업마을
 - 양잠사업의 고 소득화
 - 건강 한 밥상 지원을 위한 고 부가가치 유기농산물 생산 공급
 - 경수마을과 은외 후 편안한 생활 마을 홍보로 인구증가 유도
 - 건강 테마 마을 개발

8. 기타증빙자료(마을자체 발전계획서, 계속)

③ 도시에서 찾아오는 마을 (테마 마을)

- 양잠 홍보 마을,
- 도시민 체험 마을
- 도시 소비지 시민과 연계한 농산물 직거래
- 마을의 휴식지 개발(마을회관과 농가 등)로 추억거리 만들기
- 마을 등반로 개발
- 마을 저수지 쾌적 활용

④ 찾아 오면 즐거운 마을

- 뽕나무 주말농장 활성화 (농촌 일손 돕기 일당 농산물 주기)
- 잡자리 먹거리 무상제공
- 농악 가르쳐주기
- 한문 가르쳐주기
- 생수 무료 제공
- 자연숲 체험 개발
- 이야기 거리 테마 만들기

⑤ 100년 후 미래를 생각하는 마을

- 자연환경 마을 운영규약 제정으로 서명부 작성
- 살기좋은 마을 기금 만들기 조성
- 마을의 역사 기록 만들어 이어 나가기(10년주기 타임 캡슐 저장)
- 지속 가능한 마을 브랜드 개발 선정(로고 등)
- 노령화와 노후화를 대비하여 소규모 편리한 공동 휴양 집 만들기
- “은고개길”의 명칭에 걸 맞는 노령화 노인 돌봄 지원 자체 계획 마련

2) 고소득 양잠사업 중점적 육성 방안

- ① 휴경농지 20ha를 활용하여 증점추진
- ② 2015년까지 20ha 뽕나무 심기 완료
- ③ 주민의 자발적 양잠 연구회 조성
- ④ 뽕나무 묘목구입과 기술,교육
- ⑤ 잠사 자체구입 계획수립
- ⑥ 전통적 잠사 운영을 위하여 우선 유 경험 인력 총 동원하여 전수 실시

《 고소득 보장 양잠 사업의 특성》

- ① 뽕잎차, 뿌리와 줄기는 한약재로 쓰여져 수익성이 높음
- ② 잠사에서 생산되는 누에는 명주실의 원단
- ③ 누에 4명 시에 건조한 누에는 높은 가격의 건강식품으로 각광을 받음
- ④ 누에의 번데기는 건강한 고단백 술안주로 상품화 되어 있음
- ⑤ 뽕나무와 누에는 시작부터 마무리까지 버릴 것이 없는100% 수익성 사업임.

3) 우리마을 발전을 위한 구체적 참여와 방향 제시

- ① 우리 마을 발전을 위한 전 주민 참여
 - 전 주민 참여 홍보와 노력 설득
 - 우선 필요한 최소한 공동사업부터 실시
(소각장설치,마을입구 표시개선, 마을 저수지 개선,꽃길 조성등)
 - 주민 설문조사에 의한 필요 공동사업 아이디어 수집)

② 양잠사업

- 1년차 →2012년 10월 부터 우선 뽕나무심기 식재와 양잠회 구성
- 3년차 →2015년에 누에 치기(잠사 준비)
- 4년차 →2016년 누에판매 와 고소득 사업 관리
- 5년차 →2017년 안정된 고소득으로 희망만들기 지원 사업전개
- 5년차 이후 → 농촌 관광상품 개발과 사업계속

6. 종합적 발전 방향

현재 삶의 질을 높이기 위한 사업을 성공적으로 추진하여, 읍면 마을주민의 행복한 삶의 성공모델을 보령 전지역으로 홍보하여 새로운 농촌 마을발전에 기여하기 위함.

붙임:1. 살기 좋은 우리 마을 만들기 추진위원 명단

2. 청라 양잠 연구회 규약 “ 끝”

남포면 읍내리

| | |
|---------------------------|-----|
| 제1장 마을 현황분석 및 계획과제 | 475 |
| 제1절 일반현황 | 477 |
| 1. 연혁 | 477 |
| 2. 위치 | 478 |
| 제2절 인문사회현황 | 480 |
| 1. 인구 및 가구수 | 480 |
| 2. 연령별 인구구성 | 480 |
| 3. 지목별 토지이용현황 | 481 |
| 4. 농업진흥지역현황 | 482 |
| 제3절 농업현황 | 484 |
| 1. 주요 작목현황 | 484 |
| 2. 경제조직현황 | 484 |
| 제4절 의료·문화·관광자원현황 | 485 |
| 1. 역사문화 현황 | 485 |
| 2. 관광지 현황 | 486 |
| 3. 의료시설 현황 | 487 |
| 4. 기타자원 현황 | 487 |
| 제5절 SWOT분석 및 계획과제 | 488 |
| 1. SWOT분석 | 488 |
| 2. 계획과제 | 489 |
| 제2장 기본구상 | 491 |
| 제1절 비전 및 목표 | 493 |
| 1. 비전 | 493 |
| 2. 목표 | 493 |
| 제2절 발전방향 및 도출사업 | 494 |
| 1. 발전방향 | 494 |
| 2. 도출사업 | 495 |

| | |
|-----------------------|-----|
| 제3장 세부 사업계획 | 497 |
| 제1절 기초생활기반부문 | 499 |
| 1. 말재 등산로 정비 | 499 |
| 제2절 경관환경부문 | 500 |
| 1. 마을 진입로 꽃길 조성 | 500 |
| 제3절 소득기반부문 | 501 |
| 1. 특산물 수확체험 및 판매 | 501 |
| 2. 장류 가공 및 판매 | 503 |
| 3. 산야초 재배·가공·판매 | 505 |
| 4. 꽃마차 체험(승마체험) | 507 |
| 5. 토종닭 사육 및 판매 | 509 |
| 6. 클라인가르텐(체재형 주말농장)운영 | 511 |
| 7. 남포향교 한문·예절학교 운영 | 512 |
| 부록 | 513 |

제1장

마을현황분석 및 계획과제

제1절 일반 현황

1. 연 혁

1) 남포면

- 남포면은 신석기시대부터 인류가 정착하기 시작한 곳으로서 백제 때는 사포현에 속했으며 신라 때는 소포현에 속해서 서림군의 영현이었고, 고려 때는 남포현이라 부름
- 조선 때는 남포군청의 소재지로서 군내면이 되어 교촌 외 9개리를 관할하였고 1914년 행정구역 개혁 때 신안면의 영전외 17개리와 북내면외 16개리와 보령군 우라면의 금암리 일부를 병합하여 남포면이라 하고 읍내, 옥동, 창동, 봉덕, 제석, 삼현, 소송, 옥서, 달산, 신흥, 양항, 양기, 월전의 13개리를 관할하여 보령군에 편입되었다가 1995년에 보령시 남포면이 됨
- 읍내리 마을은 마한 때는 부락사회국가인 만로국 이었고, 조선말엽엔 남포군 군내면의 지역으로서 남포군청이 있으므로 읍내리라 하였는데 , 1914년 행정구역 개혁 때 중리와 동리, 남리, 서리의 각 일부를 병합하여 읍내리라 해서 보령군 남포면에 편입됨

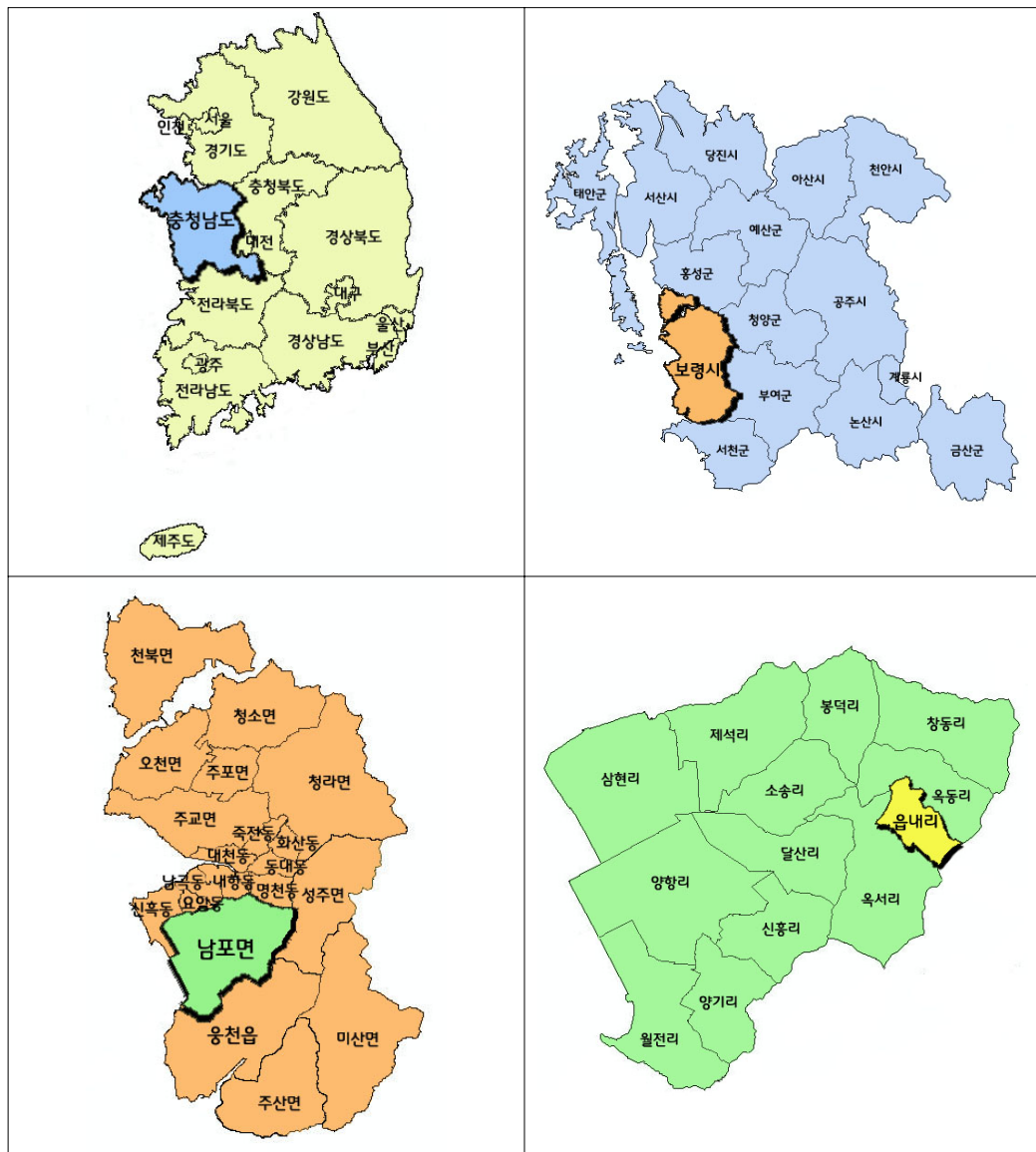
[표 2-10-1] 남포면의 연혁

| | |
|------------|--|
| 백제·통일 신라시대 | 사포현, 소포현 |
| 고려시대 | 남포현 |
| 조선시대 | 남포현(신안, 북내, 읍내, 불은, 습의, 심전, 고읍, 웅천, 북여등 9개면) |
| 1895 | 남포군(현남부 6개면) |
| 1914 | 보령군 남포면 |
| 1995 | 보령시 남포면(대천시와 보령군 통합) |

자료 : 남포면 홈페이지

2. 위 치

- 보령시의 중서부에 위치하며, 동쪽으로 차령산맥을 경계로 미산면과 북쪽으로 구릉에 의해 왕대동·현포동, 남쪽으로 구릉에 의해 웅천읍에 접하고, 서쪽으로 황해에 연해 있음
- 남포면 동으로는 차령산맥 옥마봉, 대천 시내권과 인접지이고 중심부는 우량농지 지역이며 서남부는 서해바다와 해수욕장이 위치하고 있음
- 읍내리는 옥마산의 한 줄기 밑에 마을이 자리잡고 있으며 뒷골과 육골 사이에 위치하고 있음



[그림 2-10-1] 읍내리의 위치

■ 남포면 면적 49.49km², 법정리 13개, 행정리 24개

- 남포면의 면적은 49.49km²로 보령시 569.01km²의 8.70%를 차지하고 있는 것으로 나타남
- 남포면은 법정리 13개, 행정리 24개이며, 남포면의 자연마을은 62개로 냇가말, 동문밖, 성바끼, 성안, 저자거리등 대개 남포성과 관련되는 이름이 많음

[표 2-10-2] 남포면 면적

(단위 : km²)

| 총계 | 경지 | | | 임야 | 기타 |
|-------|-------|------|-------|-------|------|
| | 계 | 전 | 답 | | |
| 49.49 | 22.84 | 3.57 | 19.27 | 17.59 | 9.06 |

자료 : 보령시, 보령시통계연보, 2011

[표 2-10-3] 행정구역 현황

(단위 : km², 개)

| 구분 | 면적(km ²) | 법정리 | 행정리 | 자연마을 | 비 고 |
|-----|----------------------|-----|-----|------|-----|
| 보령시 | 569.01 | 101 | 235 | 525 | |
| 남포면 | 49.49 | 13 | 24 | 62 | |

자료 : 보령시, 보령시통계연보, 2011

제2절 인문 · 사회 현황

1. 인구 및 가구수

■ 남포면 가구당 인구수 약 2.2명, 읍내리 가구당 인구수 약 2.3명

- 남포면은 2,594세대 총 인구수 5,720명으로 가구당 인구수는 약 2.2명으로 나타났다, 읍내리는 112세대 총 인구수 255명으로 가구당 인구수는 약 2.3명으로 비슷하게 나타남
- 읍내리 인구는 255명으로 남포면 인구 5,720명의 4.46%에 해당하는 것으로 나타남

[표 2-10-4] 인구 및 가구수

(단위 : 가구, 명)

| 구분 | 세대수 | 인 구 | | |
|-----|--------|---------|----------------|----------------|
| | | 총인구수 | 남자 | 여자 |
| 보령시 | 45,299 | 107,346 | 54,188(50.48%) | 53,158(49.52%) |
| 남포면 | 2,594 | 5,857 | 2,934(50.1%) | 2,923(49.9%) |
| 읍내리 | 117 | 273 | 136(49.8%) | 137(50.2%) |

자료 : 보령시, 보령시통계연보, 2011

2. 연령별 인구구성

■ 읍내리 65세 이상 72명(28.24%)로 초고령사회 진입

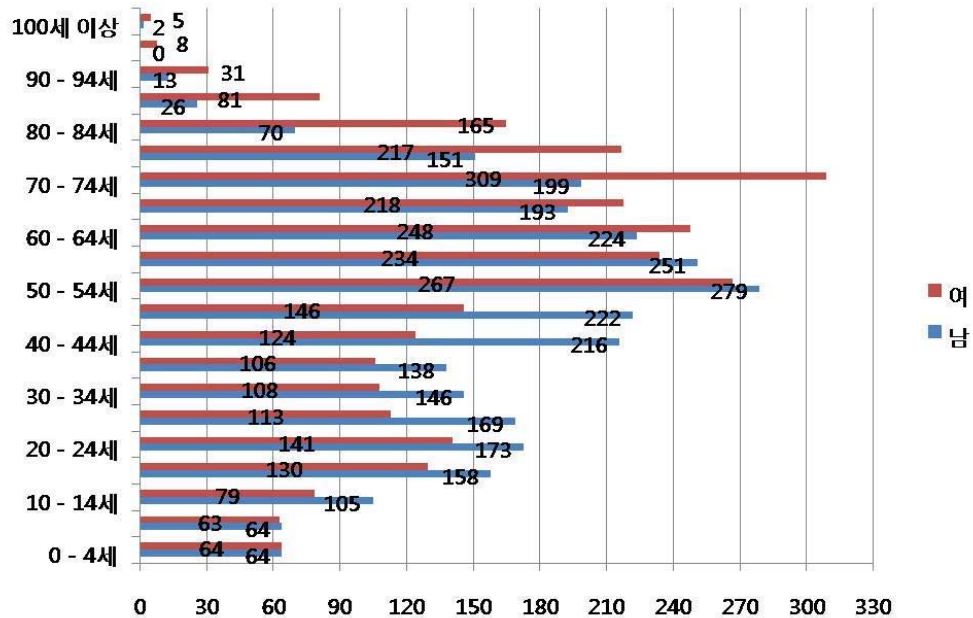
- 읍내리의 연령별 인구는 0~14세 22명(8.6%), 15~64세 161명(63.14%), 65세 이상 72명(28.24%)으로 구성되어 있으며, 65세 이상 인구가 20%이상으로 초고령사회 진입

■ 향후 읍내리 인구 고령화 가속화 우려

- 0세~14세 인구가 8.6%로 15세~64세 인구 63.14%보다 현저히 적은 비율을 차지하고 있어 향후 읍내리의 인구 고령화의 가속화는 불가피 할 것으로 보여, 이에 대한 대책 마련 필요

■ 읍내리 연령별 인구 15세~64세의 중장년층 인구 63.14% 점유

- 연령대별로는 15세~64세의 중장년층 인구가 161명으로 읍내리 인구의 63.14% 이상을 점유



자료 : 보령시, 보령시 통계연보, 2011

[그림 2-10-2] 남포면 성별-연령별 인구구조

[표 2-10-5] 연령별 인구구조

(단위 : 명)

| 구 분 | 계 | 연령별 인구구조 | | |
|-----|---------|----------------|----------------|----------------|
| | | 0~14세 | 15~64세 | 65세 이상 |
| 보령시 | 107,346 | 15,260(14.22%) | 72,732(64.75%) | 19,354(18.03%) |
| 남포면 | 5,723 | 443(7.7%) | 3,587(62.7%) | 1,693(29.6%) |
| 읍내리 | 255 | 22(8.6%) | 161(63.14%) | 72(28.24%) |

주 : 읍내리 연령별 인구구조는 남포면 내부자료를 사용하여 통계연보와 상이함.

자료 : 보령시, 보령시 통계연보, 2011

3. 지목별 토지이용현황

■ 답 38.92%와 임야 35.55%가 남포면의 대부분을 차지

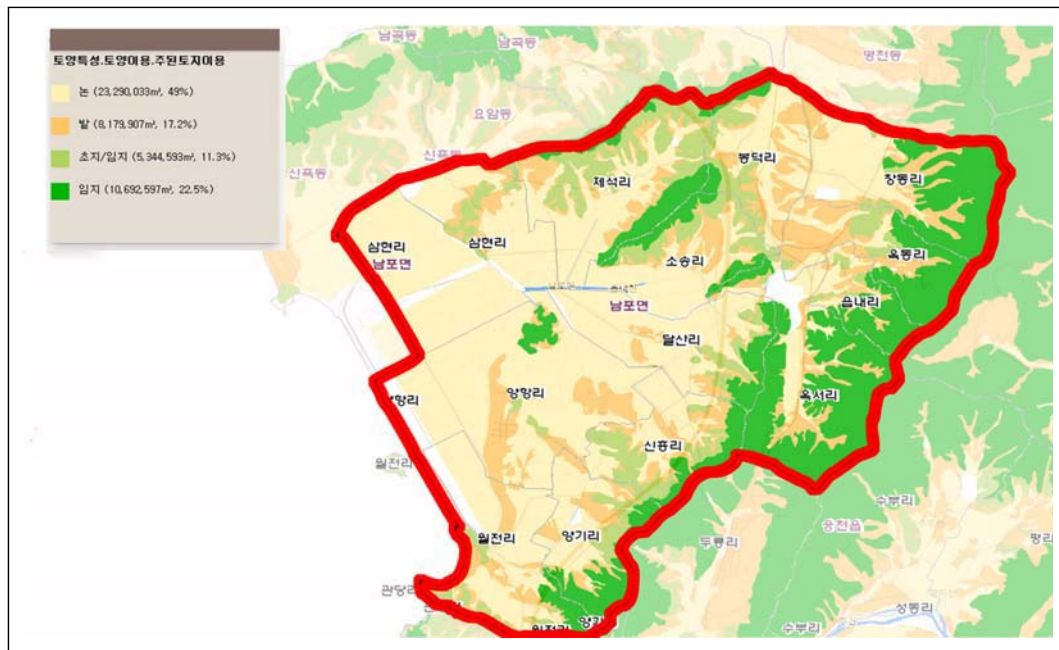
- 남포면 토지의 38.92%가 답이고 임야가 35.55%로 비슷한 수준으로 분포하고 있음

[표 2-10-6] 남포면 토지 지목별 현황

(단위: 천 m²)

| 총면적 | 농업적 이용 | | | | 임야 | 기타 |
|--------|---------|----------|---------|---------|----------|----------|
| | 전 | 답 | 과수원 | 목장용지 | | |
| 49,492 | 3,570 | 19,265 | 188 | 148 | 17,592 | 8,729 |
| (100%) | (7.21%) | (38.92%) | (0.38%) | (0.29%) | (35.55%) | (17.64%) |

자료 : 보령시, 보령시통계연보, 2011



자료 : 농촌진흥청 국립농업과학원, 농촌어메니티시스템

[그림 2-10-3] 토지이용현황도

4. 농업진흥지역 현황

■ 남포면의 농업진흥구역 2,092.2ha, 농업보호구역 82.5ha

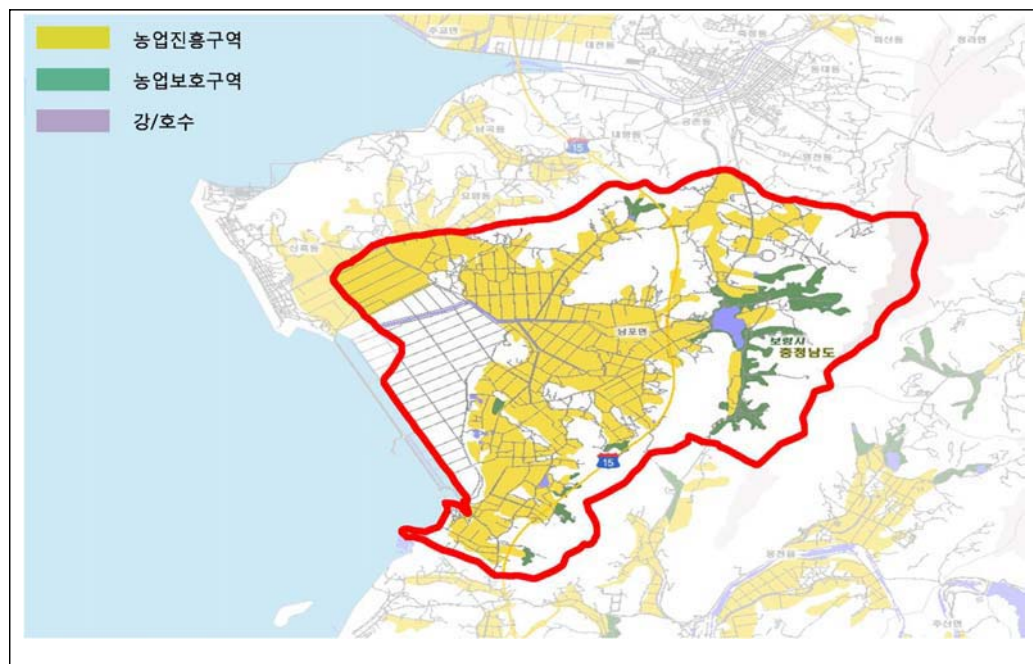
- 남포면의 농업진흥구역은 2,092.2ha로 보령시의 21.47%를 차지하고, 농업보호구역은 82.5ha로 보령시의 8.35%를 차지하고 있는 것으로 조사됨

[표 2-10-7] 농업진흥지역 현황

(단위: ha)

| 구 분 | 계 | 농업진흥구역 | 농업보호구역 |
|-----|---------------------|---------------------|-----------------|
| 보령시 | 10,735 | 9,746.8 | 988.2 |
| 남포면 | 2,714.7 (25.29%) | 2,092.2 (21.47%) | 82.5 (8.35%) |

자료 : 보령시, 보령시통계연보, 2011



자료 : 농촌진흥청 국립농업과학원. 농촌어메니티시스템

[그림 2-10-4] 농업진흥지역 현황

제3절 농업현황

1. 주요 작목현황

■ 읍내리의 주요작목은 벼, 잡곡류 등의 작물

- 읍내리의 경우 농경지의 84%가 논으로 쌀의 재배가 많으며, 이외에는 잡곡류, 한우를 꼽을 수 있음

[표 2-10-8] 주요 작목 현황

| 품명 | 수확량 (ton) |
|-----|--------------|
| 쌀 | 256 |
| 잡곡류 | 10 |
| 한우 | 60(두) |

자료: 보령시, 남포면 내부자료,

2. 경제조직현황

■ 남포면 내 경제조직현황 3개 보유

- 남포면 내에는 쌀, 찹쌀 등을 유기농으로 재배하여 직거래판매하는 친환경 유기영농조합, 건강기능식품의 판매를 위한 동이농산영농조합법인, 사현포도연구회 영농조합법인이 있음
- 사현포도21은 그동안 분산되어 운영하던 조직을 하나의 조직체로 결성하여 고품질 포도의 안정적 생산과 포도즙 가공 등을 통한 판매를 위하여 2008년 형성되었음

[표 2-10-9] 경제조직 현황

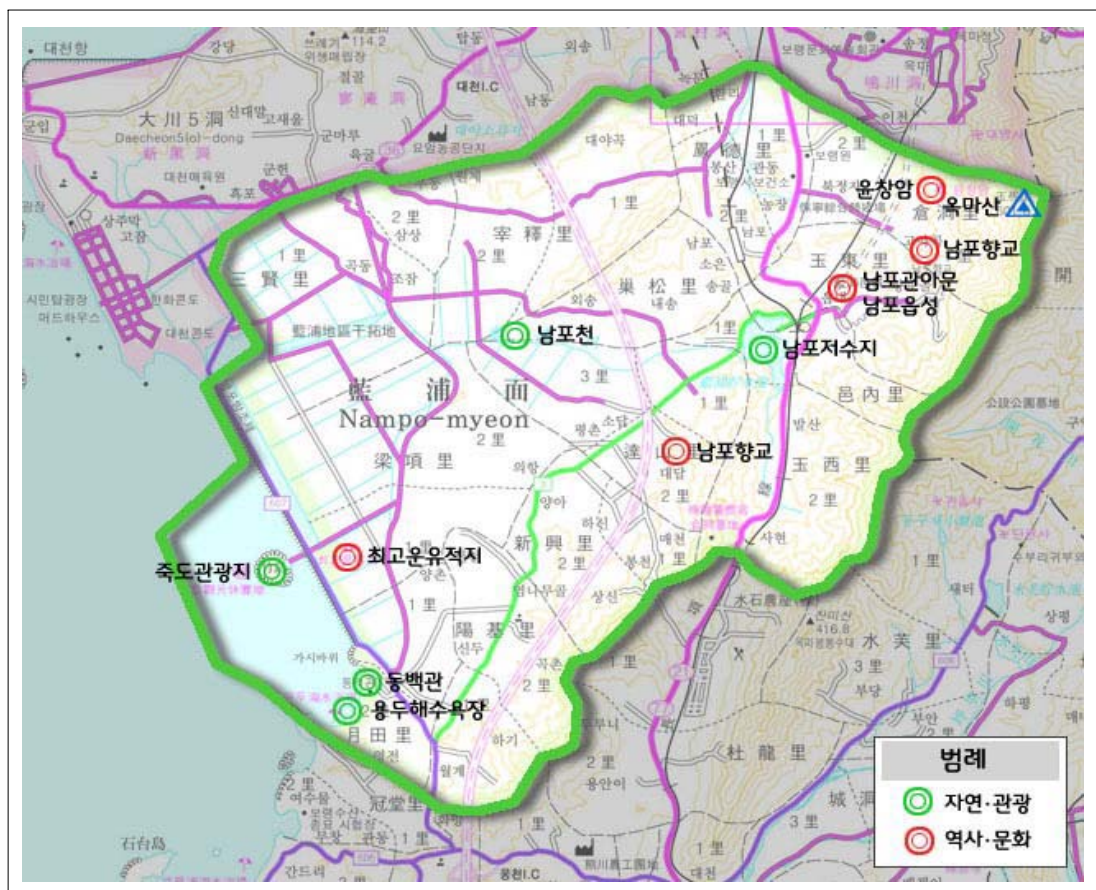
| 조직명 | 설립연도 | 구성인원 | 주요 활동 |
|-------------|------|------|-------------------|
| 친환경유기영농조합법인 | - | - | 쌀, 찹쌀 등 유기재배 및 판매 |
| 동이농산영농조합법인 | 1994 | - | 건강기능식품 제조 |
| 사현포도21 | 2008 | 57 | 생산 및 가공 · 판매 |

자료: 2011년도 보령시 농어촌마을 자원조사표

2. 관광지 현황

■ 남포면 내에 죽도보물섬관광단지, 용두해수욕장, 남포방조제 등의 관광지 보유

- 남포면 내에는 보령 앞바다에 섬 전체에 대나무가 울창해 대섬 혹은 죽도라고 불리는 섬이 있었지만 남포방조제가 생기면서 방조제와 길이 연결되어 관광지로 알려지게 되었음
- 백사장, 맑은 물, 울창한 소나무 숲을 보유한 용두해수욕장은 잘 알려 있지 않았으나 수련원시설, 산책로시설이 조성되어 있음
- 무창포해수욕장과 대천해수욕장을 잇는 방조제로 송어가 많이 잡혀 낚시 장소로 유명함



자료: 보령시, 보령시 기초생활권 발전계획, 2010

[그림 2-10-6] 관광자원 현황

■ 남포읍성, 남포관아문 등의 문화유적지

- 남포면 읍내리에는 고려 말 왜구의 침입에 대비하여 차령산맥 서쪽 구릉지에 축성한 충남기념물 제 10호인 남포읍성이 있음
- 시도유형문화재로 지정된 남포관아문은 조선초기에 건조한 남포읍성의 정문으로 진서루, 옥산아문, 동헌 등 3개의 건물로 구성되었으며, 섬세한 건축미가 돋보임

3. 의료시설 현황

■ 남포면 내 보건지소 1개소, 보건진료소 2개소 보유

- 남포면소재지에 위치한 보령시보건소는 1962년 설치되었으며, 78명의 직원이 각종 보건사업을 추진하고 있음
- 양기보건진료소는 2008년 지상 1층 규모로 신축되어 의료취약지역 주민들에게 의료서비스를 제공하고 있으며, 삼현보건진료소는 2005년설치 되었으며 시설이 낙후되어 이전 및 신축예정임

[표 2-10-11] 의료기관 현황

(단위 : 개소)

| 구분 | 의원 | | 요양병원 | 보건지소 | 보건진료소 |
|-----|-----|-----|------|------|-------|
| | 병원수 | 병상수 | | | |
| 남포면 | - | - | - | 1 | 2 |

자료 : 보령시, 보령시통계연보, 2011

4. 기타자원 현황

■ 쾌적하고 조용한 푸른 서해바다를 보유

- 무창포해수욕장과 용두해수욕장, 죽도관광지 등 푸른 서해바다와 인접하여 매년 많은 관광객이 찾고 있음

제5절 SWOT분석 및 계획과제

1. SWOT분석

1) 강점요인(Strength)

- 남포읍성, 남포향교 등 다양한 역사문화자원과 옥마산 등 빼어난 자연환경자원 보유
- 문화마을조성사업 등의 경험으로 농촌마을개발에 대한 운영 노하우 보유
- 먼 소재지로서 지역의 구심점이 될 수 있는 지리적 이점

2) 약점요인(Weakness)

- 농촌마을의 고령화로 인한 체험활동 핵심인력 부족
- 희망마을 만들기 사업에 대한 주민들의 참여의지가 약함
- 마을 경관조성 및 주변환경 개선노력 부족

3) 기회요인(Opportunity)

- 최근 농촌체험관광에 대한 소비자의 수요가 증가하고 있는 추세
- 유희 노인인력을 활용함으로써 노인실업문제의 해결
- 포괄보조금제도의 도입으로 보령시 자체적으로 농어촌자원 복합산업화 가능

4) 위협요인(Threat)

- 기존 농어촌 체험마을과의 차별성 부족
- 고령화로 인한 마을 활력저하
- 농가들의 농업소득 하락

2. 계획과제

1) SO전략

- 역사문화자원을 활용한 농촌체험관광 기반마련

2) ST전략

- 읍내리만의 자연과 문화자원을 표현하는 체험관광의 차별성 부각

3) WO전략

- 농촌에 대한 공익적 가치증대를 이용하여 융복합한 사업전개
- 읍내리 마을주민의 삶의 질 향상시키는 마을환경정비

4) WT전략

- 마을 내 유희인력, 고령인구를 활용한 마을경제 활성화 전략(일자리 창출)

제2장

기본구상

제1절 비전 및 목표

1. 비전

남포읍성의 전통과 문화자원을 여유와 함께 이어가는 읍내마을 만들기

- 남포면 읍내리만의 전통·문화자원을 최대한 활용하여 마을주민의 삶과 연계
- 읍내마을 주민들이 새로운 활력을 찾고 행복과 여유를 누리는 삶

2. 목표

- 전통·문화자원을 살린 남포 읍내마을 농촌체험관광 기반 구축
- 읍내마을 농산물 융복합화를 통한 새로운 소득원 창출
- 농촌체험관광기반과 소득원 창출을 통한 읍내마을 경제 활성화

남포읍성의 전통과 문화자원을 여유와 함께

이어가는 읍내마을 만들기

전통·문화자원을 살린 남포 읍내마을 농촌체험관광 기반 구축

읍내마을 농산물 융복합화를 통한 새로운 소득원 창출

농촌체험관광기반과 소득원 창출을 통한 읍내마을 경제 활성화

[그림 2-10-7] 남포면 읍내리의 비전 및 목표

제2절 발전방향 및 도출사업

1. 발전방향

■ 전통·문화자원을 살린 남포 읍내마을 농촌체험관광 기반 구축

- 남포읍성, 남포향교 등 문화유적지를 활용한 신 전통문화테마체험 농촌관광화
- 죽도관광단지, 용두해수욕장, 남포방조제 등 주변관광지와 연계 체험코스 개발
- 승마체험 및 클라인가르텐과 같은 선진국형 라이프스타일에 맞춘 농촌체험관광

■ 읍내마을 농산물 융복합화를 통한 새로운 소득원 창출

- 쌀 및 잡곡류를 중심으로 한 읍내마을 장인정신이 담긴 슬로우푸드(장류) 가공
- 사현포도의 주요 생산지로서 융복합화한 포도가공 상품 개발과 홍보
- 마을 내 유희인력 활용하여 산야초 재배-가공-체험 등으로 이어지는 6차 산업화 도모

■ 농촌체험관광기반과 소득원 창출을 통한 읍내마을 경제 활성화

- 전통문화테마 농촌관광과 연계하며 읍내마을 특산물 체험프로그램 개발
- 소비자에게는 색다른 체험기회를 제공, 생산자에게는 새로운 소득원 창출 제공
- 읍내마을 주민들의 농업소득과 농외소득 증가를 통한 읍내마을 경제 활성화

2. 도출사업

■ 기초생활기반부문

[표 2-10-12] 기초생활기반부문 대상사업

| 사업명 | 사업내용 |
|-----------|----------------------|
| 말재 등산로 정비 | 외부 등산객 유치를 위한 등산로 정비 |

■ 경관환경부문

[표 2-10-13] 경관환경부문 대상사업

| 사업명 | 사업내용 |
|--------------|-----------------------|
| 마을 진입로 꽃길 조성 | 마을 진입로 꽃길 조성을 통한 환경개선 |

■ 소득기반부문

[표 2-10-14] 소득기반부문 대상사업

| 사업명 | 사업내용 |
|-----------------|--------------------------------|
| 특산품 수확체험 및 판매 | 황토고구마, 포도 등 지역 농산물 수확체험 및 판매 |
| 장류 가공 및 판매 | 지역에서 생산된 콩 이용, 관광객 대상 판매 |
| 산야초 재배·가공·판매 | 지역 유희농지, 노인인력을 활용한 산야초 재배 및 가공 |
| 꽃마차 체험(승마체험) | 승마체험으로 주변관광지, 유적지 탐방 프로그램 개발 |
| 토종닭 사육 및 판매 | 산간지역 토종닭 방목사육으로 소득창출 |
| 클라인가르텐 운영 | 체재형 주말농장 운영 |
| 남포향교 한문·예절학교 운영 | 여름방학을 이용 한문 및 예절캠프 운영 |

제3장

세부 사업계획

제1절 기초생활기반부문

1. 말재 등산로 정비

1) 배경 및 목적

■ 말재등산로 정비를 통한 등산객 유치 필요

- 남포면 읍내리 인근에는 봉화산 - 옥마산을 잇는 금북 성주지맥(聖住枝脈) 형성되어 있고, 이 능선을 따라 말재등산로가 위치하고 있음
- 말재등산로는 자연경관이 우수한 자원으로 현재 방치되어 있는 등산로를 정비하여 방문객을 유치할 필요가 있음



[그림 2-10-8] 말재등산로 입구

2) 사업내용

■ 말재등산로 정비 및 주민주도의 지속적 관리

- 말재등산로를 정비하고 안내시설 및 안전펜스 등을 설치하여 보다 많은 등산객이 방문할 수 있도록 함
- 마을 주민이 주도하여 정기적인 청소 및 관리, 경관식재 등을 통하여 주민주도의 등산로 관리를 지속적으로 추진

3) 기대효과

■ 등산객 유치 및 지역주민 건강 증진

- 말재등산로 정비를 통하여 보다 많은 등산객을 유치하고 마을 활성화 도모
- 등산을 통한 지역주민의 건강증진에 도움이 될 것으로 기대

제2절 경관환경부문

1. 마을 진입로 꽃길 조성

1) 배경 및 목적

■ 무미건조한 진입로의 경관조성 필요

- 읍내리 마을진입로는 농경지를 지나 간선도로에서 마을까지 연결되어 있으나 마을의 정체성 및 이미지 개선을 위한 경관조성이 필요한 실정임



[그림 2-10-9] 읍내리 진입로 및 마을 전경

2) 사업내용

■ 주민주도의 마을 꽃길 조성

- 마을기금으로 유실수 및 꽃 묘목을 구입하고, 주민참여에 의해 유실수를 식재하여 아름다운 꽃길과 농촌경관을 조성하도록 함
- 유실수 생산을 통한 마을의 소득증대를 도모



[그림 2-10-10] 주민주도 꽃길조성 사례

3) 기대효과

■ 아름다운 마을 경관조성 및 주민주도의 마을발전 기초 마련

- 꽃길 조성을 통한 마을경관 및 이미지 개선이 가능하고, 주민주도의 단합된 분위기 조성으로 마을발전의 기틀이 될 것으로 기대

제3절 소득기반부문

1. 특산물 수확체험 및 판매

1) 배경 및 목적

- 읍내리 특산물(고구마, 포도 등)을 활용한 생산농가의 농외소득 창출 필요
 - 읍내리 지리적 특성상 관광지와 인접하여 관광객 활용한 농특산물 판매
- 최근 농촌체험활동 수요 및 소비자와의 직거래 수요 증가 추세
 - 일회성 단순 관광에서 벗어나 직접 체험하는 활동 선호, 신뢰관계 속에서 산지와의 직거래 수요 점차 증가

2) 사업내용

- 주 재배작목 황토고구마, 사현포도 등 마을 특산물 수확체험 농가 선정
 - 읍내리 주요 작목인 황토고구마, 사현포도 등을 이용한 농가 농외소득 창출
- 수확체험을 포함한 다양한 계절별 농촌체험프로그램 개발 및 운영
 - 특화작물별 계절별 체험프로그램(봄:파종,여름:관리,가을:수확 등) 개발



[그림 2-10-11] 고구마 수확체험(좌), 포도 수확체험(우)

- 소비자와의 직거래 사업 등 직판활동
 - 지속적인 판매 및 수요처 확보를 위해 소비자와의 직거래 활동
 - 1사1촌, 자매결연과 같은 활동을 추진하여 지속적인 소비처 확보

■ 인근마을과 연계kg 공동의 판매사업 활동

- 읍내리 마을에서 생산되는 품목의 물량으로는 한계가 많으므로 인근 마을과 공동연계하여 조직적인 대응·판매사업 활동 전개
- 남포농협 및 인근마을 주민이 운영하는 영농조합법인 등과 공동판매 계획

3) 기대효과

■ 특산물 이용한 부가가치 창출을 통해 마을내 생산농가의 농외소득 증대 기여

■ 다양한 체험프로그램 및 시설 등과 연계하여 시너지 효과

2. 장류 가공 및 판매

1) 배경 및 목적

■ 최근 슬로우푸드, 로컬푸드에 대한 국민적인 관심과 수요 증가 추세

- 마을 내 전통장 제조기술을 보유한 장인과 마을(지역) 식재료를 활용한 가공상품 개발은 전형적인 슬로우푸드이자 진정한 로컬푸드 개념 실현

■ 전통장류 가공은 타 지역과의 차별성을 부각할 수 있는지 관건

- 전국의 수십, 수백개 농촌체험마을 대부분 사업아이템은 바로 장류가공
- 읍내리의 경우 장류가공 사업의 차별성확보를 위한 노력과 목표설정 중요

2) 사업내용

■ 마을 내 콩생산 확대, 계약재배 단지 조성

- 장류가공의 기본인 콩 생산단지 선정 및 계약재배 활성화 도모

■ 산야초 등 마을 특화작물을 이용한 장류가공 상품 개발

- 된장, 고추장, 간장을 기본 양념으로 하여 마을 특화작물과 연계한 상품
- 산야초를 이용한 장아찌, 샐러드 등과 결합하여 신 장류가공 상품 개발
- 마을 내 유희부지 이용한 산야초 공동재배지 조성

■ 전통장류 표준가공교육 프로그램 실시 혹은 교육기회참여

- 식품위생 및 법규, 식품학, 발효미생물학 등 전문 이론교육
- 된장, 간장, 고추장, 청국장 만들기 등 실습교육



[그림 2-10-12] 산야초 장아찌

3) 기대효과

- 마을(지역)내 식재료 활용으로 생산농가 소득 증대 기여
- 남포면 읍내리를 전통 슬로우푸드 지역임을 전략적으로 대내외 홍보
- 관광객에게 지역산 먹거리 구입하여 로컬푸드, 슬로푸드 실현, 가치극대화

3. 산야초 재배·가공·판매

1) 배경 및 목적

■ 산간휴경지와 노인인력을 활용하여 마을 내 새로운 활성화 요소 발굴 필요

- 마을 내 유허경지와 유허인력을 활용하여 침체되어 있는 마을분위기 활성화

■ 최근 웰빙열풍으로 인정받은 효소액 수요 증가 추세, 과학적 효능 입증

- 소화 및 신진대사 촉진, 비만과 노화방지, 독소배출하여 혈액정화, 면역력 증강의 효과가 있는 것으로 알려짐

2) 사업내용

■ 산야초 재배단지 조성

- 각시원추리, 냉초, 닥풀, 곰취, 삼백초, 약모밀, 고구마순, 감잎 등 다양한 종류



[그림 2-10-13] 산야초 재배 예정지

■ 관련 가공시설 설치 및 부지확보

- 건조기, 엑기스 및 즙 가공시설, 저온저장 등 관련 가공시설 설치
- 가공시설 설치를 마을 내 공유지 혹은 운영주체 선정을 통해 사업공간 확보

■ 산야초를 이용한 기능성 효소상품 개발 등

- 전문컨설팅 지원 및 기관에 의뢰하여 상품 개발 협조

■ 장류가공과 연계하여 다양한 산야초 가공상품 개발 및 요리연구

- 산야초 장아찌 : 머위잎 된장 장아찌, 비름나물 고추장 장아찌, 취나물 간장 장아찌 등
- 산야초 샐러드 : 산야초 비빔샐러드, 곰취 굴초회 샐러드, 냉이해파리 샐러드 등

3) 기대효과

■ 마을 내 유희인력을 활용한 일자리 창출 효과

■ 6차산업화를 통한 마을주민의 농가소득 증대

■ 읍내리 마을 홍보효과 및 마을경제 활성화 기여



[그림 2-10-14] 산야초 재배

4. 꽃마차 체험(승마체험)

1) 배경 및 목적

■ 읍내리 남포읍성 내에 초등학교와 유흥지 보유

- 남포면 읍내리에는 고려시대 석축 읍성인 남포읍성(충청남도 기념물 제10호)을 보유하고 있으며, 성곽내에는 남포초등학교와 유흥지가 존재하고 있음

■ 유흥지를 활용한 개발 필요

- 주민들의 대부분이 남포읍성과 읍성내의 유흥지를 자원으로 활용하여 다양한 프로그램 개발 및 운영을 원하고 있음



[그림 2-10-15] 남포읍성(좌) 및 남포초등학교(우) 전경

2) 사업내용

■ 꽃마차(승마)체험 프로그램 개발·운영

- 남포읍성내의 유흥지를 활용한 꽃마차(승마)체험 프로그램을 마련하고 운영하여 다양한 계층의 체험객을 유치하도록 함
- 승마체험은 장애인 치유승마와 연계하여 운영하고, 꽃마차프로그램은 주변 해수욕장, 포도체험장 등과 연결 운영



[그림 2-10-16] 승마체험사례(좌) 및 승마체험 예정지(우)

3) 기대효과

■ 다양한 체험프로그램 도입에 의한 도농교류 활성화 도모

- 꽃마차, 승마 등 체험프로그램 운영으로 방문객을 유치하고 이를 마을 활성화와 연계하여 발전을 도모
- 대천해수욕장, 무창포해수욕장, 주변지역 계곡 등과 연계한 프로그램 개발로 마을 공동수익 창출 도모

5. 토종닭 사육 및 판매

1) 배경 및 목적

■ 국민 섭취하는 육계 계절적 수요편중 심화, 우리종자인 토종닭 수요 증가

- 토종닭의 독특한 맛과 특성, 고유육질, 안전성, 품질향상 기대 수요 증가
- 토종닭협회설립, 축산법에 토종닭 등재, 전용도계장 추진 등 사회분위기 고조

■ 우리 품종 보호차원, 다양성 확보 차원에서 농업농촌의 다원적 기능 충족 필요

- 다양하고 고유한 재래종 보호를 위해 마을단위에서 할 수 있는 가장 기초단계

2) 사업내용

■ 토종닭 사육을 위한 사육희망 농가선정

- 안정적인 판로처 확보와 소득창출이라는 장점을 부각하여 농가선정 주력
- 대단위 사육방식 지양(최근 축산물관련 시설·단지 설치 제한 강화)

■ (사)한국토종닭협회 등 전문단체로부터 기술 및 컨설팅 지원

- 종계선택, 생산, 판매단계 전반에 걸친 기술컨설팅
- 기능성 토종닭, 맛있는 토종닭 등까지 고려한 기술

■ 남포면 식당 및 보령시 지역 내 식당 등 안정적인 납품처 확보

- 물량 제한으로 지역 내 식당 및 방문 소비자 공급을 우선 원칙
- 한시적(여름철) 운영을 통해 희소성 극대화, 고부가가치 창출



[그림 2-10-17] 토종닭 사육

3) 기대효과

- 우리종자의 보호와 다양성 확보차원에서 매우 의미있는 사업으로 평가 가능
- 대단위 사육방식이 아닌 마을주민 소규모 단위 운영으로 희소성, 차별성 부각
- 마을주민에게 안정적인 농업소득 창출기회 부여

6. 클라인가르텐 운영

1) 배경 및 목적

■ 양호한 접근성과 자연환경 보유

- 읍내리는 대천나들목 및 무창포해수욕장, 대천동부로부터 접근성이 양호하고, 남포저수지, 남포읍성 등 우수한 역사 및 자연경관을 보유하고 있음

■ 지역자원을 활용한 도농교류 활성화 도모

- 읍내리는 우수한 역사 및 자연경관을 바탕으로 도농교류를 추진중에 있으며, 특히 지역 농업자원을 활용한 체재형 주말농장 추진을 준비중에 있음

2) 사업내용

■ 클라인가르텐 운영

- 농가민박 및 별장형 전원주택 조성을 통한 체재형 주말농장 추진
- 초기에는 농가민박을 통하여 주말·휴일 도시민을 유치하고, 점차 전원마을조성 사업 등을 통하여 별장형 주말농장을 운영하도록 함



[그림 2-10-18] 독일 클라인가르텐 사례

3) 기대효과

■ 주말농장 운영을 통한 도시민 유치 및 지역 활성화 도모

- 주말농장 운영을 통해 주말·휴일에 다양한 도시민을 유치하고, 이를 통하여 농가의 농외소득 창출 및 지역활성화 도모

7. 남포향교 한문·예절학교 운영

1) 배경 및 목적

■ 남포읍성, 남포향교 등 우수한 전통 및 역사자원 보유

- 읍내리에는 남포읍성, 남포향교 등 우수한 역사자원을 보유하고 있음

■ 전통문화자원을 활용한 체험학교 운영 필요

- 마을이 보유하고 있는 전통문화를 개발하고 발굴하여 도시민이나 방문객이 이를 체험하고 배울 수 있도록 한문 및 예절학교를 운영



[그림 2-10-19] 남포향교(좌) 및 남포읍성(우)

2) 사업내용

■ 남포향교 한문·예절학교 운영

- 남포향교가 지닌 역사적인 의미를 되살려, 한자 및 옛 전통을 현대 세대에 전달할 수 있는 프로그램을 마련하고 정기적인 학교를 운영
- 보령시 초등학교 학생들을 대상으로 방학기간 동안 한문 및 예절캠프를 개최하고 또한 농촌체험을 즐길 수 있는 프로그램을 함께 운영

3) 기대효과

■ 주말농장 운영을 통한 도시민 유치 및 지역 활성화 도모

- 읍내리를 역사 및 전통이 숨쉬는 마을로 이미지를 설정하고, 이를 바탕으로 다양한 프로그램 운영을 통하여 지역활성화 도모

부 록

1. 마을발전계획서

| |
|---|
| <p style="text-align: center;"> <u>우리 희망마을 만들기 사업</u> 마을발전계획서 2012. 9. </p> <p> 작성자 : <u>안근배</u> </p> |
|---|

| 마을발전계획서 | |
|-----------|--|
| 마을명 | 우리 희망마을 만들기 사업 |
| 작성요령 | 마을에서 하고 싶은 사업내용을 우선순위를 정해 작성하고 필요성을 적는다. |
| 사업명 및 필요성 | 1 ○ 하고싶은일(사업명) : <u>농산물 생산을 장려 시켜</u> ○ 필요성 : <u>외부 농산물 수입에 의존하여 내국인 수입의 감소</u> |
| | 2 ○ 하고싶은일(사업명) : <u>농업인구 및 지역주민 생활</u> ○ 필요성 : <u>농촌의 인구 감소로 생활이 어려워짐</u> |
| | 3 ○ 하고싶은일(사업명) : <u>농촌진흥청 및 농촌진흥청에서</u> ○ 필요성 : <u>농촌진흥청에서 농촌진흥청에서</u> |
| | 4 ○ 하고싶은일(사업명) : <u>농촌진흥청에서</u> ○ 필요성 : <u>농촌진흥청에서 농촌진흥청에서</u> |
| | 5 ○ 하고싶은일(사업명) : <u>농촌진흥청에서</u> ○ 필요성 : <u>농촌진흥청에서 농촌진흥청에서</u> |
| | 6 ○ 하고싶은일(사업명) : <u>농촌진흥청에서</u> ○ 필요성 : <u>농촌진흥청에서 농촌진흥청에서</u> |
| | 7 ○ 하고싶은일(사업명) : <u>농촌진흥청에서</u> ○ 필요성 : <u>농촌진흥청에서 농촌진흥청에서</u> |

| 마을발전계획서 | |
|---------------|--|
| 사업명 | |
| 사업목적 | |
| 사업기간 | |
| 사업대상지역 | |
| 사업내용 | |
| 주요 참여인원 및 구성원 | |
| 기대효과 | |

| 마을발전계획서 | |
|---------------------|--|
| □ 사업의 문제점 및 해결방안 모색 | |
| 작성요령 | 1. 사업의 문제점 : 자기가 생각한 사업을 진행할 때 예상되는 문제점 도출 2. 해결방안 모색 : 예상된 문제에 대한 해결방안 작성 |
| 사업의 문제점 | |
| 해결방안 | |

1. 마을발전계획서(계속)

| 마을발전계획서 | | | | | |
|---|-------|---------|---------|-----|--------------|
| <input type="checkbox"/> 단계별 세부추진계획과 소요예산 작성요령 1. 해결방안을 단계별 세부적으로 추진할 계획을 가능한 체계적으로 정리 2. 위 추진계획에 소요되는 예산을 산정하시오(자부담 및 외부조달 구분) | | | | | |
| <input checked="" type="checkbox"/> 단계별 계획 | | | | | |
| 단계별 세부 추진계획 및 소요예산 | 세부사업명 | 사업 량 | 사업비(천원) | | 비고 (산출근거) |
| | | | 계 | 보조금 | 자부담 |
| | | | | | |
| | | | | | |
| | | | | | |
| | | | | | |
| | | | | | |
| | | | | | |
| | | | | | |
| | | | | | |

| 마을발전계획서 | |
|--|--|
| <input type="checkbox"/> 일반현황 작성요령 1. 마을의 일반현황(인구, 농업, 조직제, 기반시설 등) 2. 이면사업을 추진하는데 도움이 될 마을의 특징 및 장점 | |
| 일반현황 | |
| 특징 및 장점 | |

보령시 남포읍면동 유대리 마을발전계획을 위한
지역자원찾기

작성자 마을명: 유대리
성명: 안근배

○ 지역자원찾기

| 구분 | 유형 | 무형 | 사람 |
|-------|---|----|--|
| 자연자원 | 1. <u>자연경관</u> 2. <u>전통적</u> 3. <u>자연환경</u> 4. <u>자연자원</u> | | |
| 문화자원 | 1. <u>농촌풍경</u> 2. <u>농촌경관</u> | | |
| 경제자원 | 1. <u>마을주요특산물</u> 2. <u>주요관광자원</u> 3. <u>주요관광자원</u> 4. <u>주요관광자원</u> 5. <u>주요관광자원</u> | | |
| 공동체자원 | 1. <u>마을주요특산물</u> 2. <u>주요관광자원</u> 3. <u>주요관광자원</u> | | 1. <u>자연경관</u> 2. <u>자연경관</u> 3. <u>자연경관</u> |

2. 주민회의

| 회 의 록 | | |
|----------------------------|--|-----------------|
| 회의명 : 화양마을 안동기 마을자치회 창립 회의 | | 장 소 : 유배리 마을자치회 |
| 일 시 : 2012. 9. 28 | | 참석인원 : 24 명 |
| 안건 | 화양마을 안동기 마을자치회 창립 회의 | |
| 토의내용 | 1. 화양마을 안동기 마을자치회 창립 2. 마을자치회 창립을 위한 주민회의 3. 주민들의 참여의식 확립 | |
| 토의결과 | 1. 결의사항 인식 참여의식 확립 2. 유배리 마을자치회 창립을 위한 3. 주민들의 참여의식 확립 4. 주민들의 참여의식 | |

참 석 표

| 성명 | 주 소 | 서명 |
|-------|--------------|----|
| 한 근 배 | 유배리 마을자치회 창립 | |
| 장 훈 기 | " | |
| 전 용 관 | " | |
| 강 조 주 | " | |
| 안 근 성 | " | |
| 강 조 현 | " | |
| 황 유 남 | " | |
| 강 조 현 | " | |
| 최 조 현 | " | |
| 고 조 주 | " | |
| 김 조 현 | " | |
| 김 조 현 | " | |
| 박 이 현 | " | |
| 김 조 현 | " | |

참 석 표

| 성명 | 주 소 | 서명 |
|-------|--------------|----|
| 주 목 현 | 유배리 마을자치회 창립 | |
| 강 대 현 | " | |
| 안 조 주 | " | |
| 강 조 주 | " | |
| 최 조 주 | " | |
| 이 조 주 | " | |
| 안 조 주 | " | |
| 김 조 주 | " | |
| | | |
| | | |
| | | |
| | | |
| | | |
| | | |

2. 주민회의(계속)

| 회 의 록 | | |
|------------------|--|--|
| 회의명: 화성읍사무소 주민회의 | 장 소: 화성리 마을회관 | |
| 일 시: 2012. 8. 4 | 참석인원: 21명 | |
| 안전 | 비밀보안대책 수립에 관한 것 | |
| 토의내용 | 1. 회의에 참석한 주민으로 인사하기 2. 주민정감회장 회임서 수여 3. 자정수용에 따른 자정확보방안 | |
| 토의결과 | 1. 참석인원은 정주명함자로 하교 복합주민회의 정주명함 2. 부속재산 이용 가능한 라진고교 부속재산에 대한 자정 확보책 추진 | |

참 석 표

(9명)

| 성명 | 주 소 | 서명 |
|-------|---------------|----|
| 안 경 배 | 화성읍사무소 주민 210 | |
| 김 정 구 | " 30/2 | |
| 황 유 성 | " 218 | |
| 金 龍 煥 | " 138 | |
| 전 용 만 | " 203 | |
| 안 근 성 | " 210 | |
| 김 대 원 | " 317 | |
| 김 인 화 | " 7 | |
| 최 지 모 | " 310 | |
| 김 세 정 | " 217 | |
| 김 정 희 | " 311 | |
| 김 정 희 | " 230 | |
| 김 정 희 | " 141 | |
| 최 목 희 | " 31 | |
| 김 흥 기 | " 272 | |

참 석 표

(9명)

| 성명 | 주 소 | 서명 |
|-------|---------------|----|
| 김 정 희 | 화성읍사무소 주민 217 | |
| 안 경 구 | " 212 | |
| 문 이 혁 | " 239 | |
| 최 비 구 | " 316 | |
| 문 영 수 | " 156 | |
| 김 정 희 | " 284 | |
| | | |
| | | |
| | | |
| | | |
| | | |
| | | |
| | | |
| | | |
| | | |

2. 주민회의(계속)

| 회 의 록 | | |
|---------------------|---|----------------|
| 회의명 : 회성마을 마을회 주민회의 | | 장 소 : 회성리 마을회관 |
| 일 시 : 2012. 9. 8 | | 참석인원 : 21명 |
| 안건 | 회성마을 마을회 회성마을정리사업 추진에 관한건 | |
| 토의내용 | 1. 기존 계획인 100% 보전 2. 방재 등성로 주민들의 반대 3. 방재 유무에 따른 상황 확인 및 처리방안 4. 지역 특산물 (향토산물) 수확량 조사 여부 | |
| 토의결과 | 1. 주민위원회 결정에 따라 시행 2. 방재 유무에 따라 결정 3. 지역 특산물 (향토산물) 수확량 조사 | |

참 석 표

| 성명 | 주 소 | 서명 |
|------|-----------------|----|
| 한 근배 | 보령시 남포면 읍내리 213 | |
| 오영수 | " 186 | |
| 장 훈기 | " 272 | |
| 최 재민 | " 250 | |
| 김 국구 | " 201 | |
| 황 유성 | " 218 | |
| 장 재민 | " 207 | |
| 김 인희 | " 7 | |
| 전 옥관 | " 203 | |
| 안 근성 | " 250 | |
| 장 훈기 | " 141 | |
| 최 부희 | " 31 | |
| 장 대영 | " 210 | |
| 김 훈기 | " 211 | |
| 문 이현 | " 219 | |

참 석 표

| 성명 | 주 소 | 서명 |
|------|-----------------|----|
| 김 선경 | 보령시 남포면 읍내리 217 | |
| 장 재민 | " 230 | |
| 안 훈기 | " 252 | |
| 최 재민 | " 216 | |
| 김 훈기 | " 269 | |
| 장 재민 | " 103 | |
| | | |
| | | |
| | | |
| | | |
| | | |
| | | |
| | | |
| | | |
| | | |
| | | |

2. 주민회의(계속)

| 회 의 록 | | |
|-------|---|-----------------|
| 회의명 : | 차남마을 가꾸기 주민회의 | 장 소 : 차남마을 마을회관 |
| 일 시 : | 2012. 9. 27 | 참석인원 : 30명 |
| 안건 | 차남마을 가꾸기 사업에 따른 마을회관 개축에 임하는 주민들의 의견에 관하여 | |
| 토의내용 | 별칭 마을 발전 계획에 대하여 설명한 의견 수렴 | |
| 토의결과 | · 주민회의의 의견을 존중하고 사업계획에 따른 추진하기로 결의 | |

참 석 표

| 성명 | 주 소 | 서명 |
|-------|-----------|----|
| 안 근 배 | 차남 마을 220 | |
| 장 대 연 | 4 217 | |
| 장 인 화 | 4 7 | |
| 장 조 약 | 4 145 | |
| 장 호 기 | 4 272 | |
| 장 용 과 | 4 203 | |
| 안 근 성 | 4 210 | |
| 최 병 구 | 4 316 | |
| 문 이 혁 | 4 239 | |
| 모 양 수 | 4 146 | |
| 장 조 권 | 4 211 | |
| 장 정 모 | 4 207 | |
| 박 병 구 | 4 269 | |
| 주 낙 희 | 4 21 | |
| 안 학 수 | 4 212 | |

참 석 표

| 성명 | 주 소 | 서명 |
|-------|-----------|----|
| 장 유 배 | 차남 마을 220 | |
| 최 조 연 | 4 212 | |
| 이 조 연 | 4 239 | |
| 장 조 구 | 4 211 | |
| 최 조 아 | 4 305 | |
| 장 조 연 | 4 118 | |
| 장 조 연 | 4 230 | |
| 박 조 연 | 4 103 | |
| 박 병 구 | 4 269 | |
| 노 조 구 | 4 1 | |
| 고 조 연 | 4 239 | |
| 장 조 연 | 4 217 | |
| 최 조 아 | 4 118 | |
| 안 조 연 | 4 263 | |
| 장 조 연 | 4 207 | |

3. 참여동의서

주민동의서

3농혁신 살기좋은 희망마을 만들기 사업을 운용
함에 적극 참여하기로 하고 동의합니다.

2012. 9.

보령시 남포면 읍내리

참 석 표

| 성명 | 주 소 | 서명 |
|-------|-----------------|-----|
| 안 근배 | 보령시 남포면 읍내리 247 | (인) |
| 김 조 구 | " 247 | (인) |
| 정 인 하 | " 7 | (인) |
| 정 훈 기 | " 272 | (인) |
| 김 조 한 | " 128 | (인) |
| 오 영 누 | " 186 | (인) |
| 김 경 원 | " 207 | (인) |
| 김 지 연 | " 230 | (인) |
| 김 조 역 | " 141 | (인) |
| 안 학 수 | " 212 | (인) |
| 황 유 리 | " 218 | (인) |
| 안 재 수 | " 283 | (인) |
| 이 창 호 | " 224 | (인) |
| 전 영 관 | " 203 | (인) |
| 최 보 구 | " 216 | (인) |

참 석 표

| 성명 | 주 소 | 서명 |
|-------|-----------------|-----|
| 신 동 기 | 보령시 남포면 읍내리 247 | (인) |
| 최 훈 기 | 128 | (인) |
| 최 지 연 | 210 | (인) |
| 최 지 아 | 305 | (인) |
| 김 서 구 | 346 | (인) |
| 노 조 구 | 1 | (인) |
| 박 영 구 | 269 | (인) |
| 고 조 민 | 239 | (인) |
| 최 태 구 | 261 | (인) |
| 김 현 수 | 207 | (인) |
| 전 승 우 | 13-1 | (인) |
| 전 정 민 | 228 | (인) |
| 박 창 호 | 103 | (인) |
| 유 신 자 | 224 | (인) |
| 주 부 희 | 31 | (인) |

참 석 표

| 성명 | 주 소 | 서명 |
|-------|-----------------|-----|
| 김 대 역 | 보령시 남포면 읍내리 217 | (인) |
| 이 성 민 | " 247 | (인) |
| 안 근 배 | " 260 | (인) |
| 정 한 민 | " 248 | (인) |
| 변 유 성 | " 289 | (인) |
| 전 한 구 | " 13-1 | (인) |
| 문 이 령 | " 239 | (인) |
| 양 지 욱 | " 180 | (인) |
| 김 호 경 | " 217 | (인) |
| 김 조 한 | " 311 | (인) |
| | | |
| | | |
| | | |
| | | |
| | | |

4. 교육 및 간담회참여

- 보령시 살기좋은 희망마을 만들기 -

주민설명회 참석자(주민) 서명부

| 읍·면 | 리 | 성명 | 직위 | 서명 | 비고 |
|-----|-----|-----|------|----|----|
| 청산 | 성연 | 박익화 | | | |
| 주산 | 유곡리 | 이관철 | 이장 | | |
| " | " | 신재철 | | | |
| 응천 | 노천리 | 황관주 | | | |
| 응주 | 개화리 | 김인순 | 노인회장 | | |
| 주포 | 북평리 | 임현로 | | | |
| 청라 | 라원리 | 오영호 | | | |
| 남은 | 유곡리 | 안근배 | | | |
| " | " | 박광호 | | | |
| 향하 | 향하리 | 박정복 | 리장 | | |
| 주교 | 송학리 | 이숙영 | 유년회장 | | |
| 미산 | 유곡리 | 김도현 | | | |
| 청라 | 유곡리 | 신재환 | | | |
| " | 나원리 | 신만근 | 이장 | | |

- 보령시 살기좋은 희망마을 만들기 -

주민설명회 참석자(주민) 서명부

| 읍·면 | 리 | 성명 | 직위 | 서명 | 비고 |
|-----|-----|-----|----|----|----|
| 청산 | 성연 | 박우기 | | | |
| 주산 | 유곡리 | 조승호 | | | |
| 주산 | 유곡리 | 김종수 | | | |
| 주산 | 유곡리 | 신동욱 | | | |
| 응천 | 노천리 | 김병원 | | | |
| 응천 | 노천리 | 최상준 | | | |
| 동진 | 노천리 | 김응기 | | | |
| 주교 | 송학리 | 박종후 | | | |
| 주교 | 송학리 | 임숙호 | | | |
| 주교 | 송학리 | 이태영 | | | |
| 성주 | 성주리 | 남상운 | | | |
| " | " | 김기광 | 이장 | | |
| 남포 | 유곡리 | 김종자 | | | |
| 향하 | 향하리 | 최상호 | 이장 | | |

- 살기좋은 희망마을 만들기 마을발전계획 수립 관련 -

마을별 추진위원회 간담회 참석자 현황

- 위원회 명 : 읍내리 희망마을 만들기 추진위원회
□ 일시/장소 : 2012. 7. 18(수) 14:30 / 읍내리 마을회관

| 연번 | 직위 | 성명 | 서명 | 비고 |
|----|-----|-----|----|----|
| 계 | | | | |
| 1 | 위원장 | 한근배 | | |
| 2 | 간사 | 장주구 | | |
| 3 | 위원 | 최영구 | | |
| 4 | | 신동영 | | |
| 5 | | 최영구 | | |
| 6 | | 유신자 | | |
| 7 | | 장종기 | | |
| 8 | | | | |
| 9 | | | | |
| 10 | | | | |
| 11 | | | | |
| 12 | | | | |

- 살기좋은 희망마을 만들기 -

마을별 간담회 방명록

| 구분 | 마을명 | 성명 | 주소 | 연락처 | 서명 | 비고 |
|----|-----|-----|------------|---------------|----|----|
| | 읍내리 | 이관철 | 읍내리 206 | 010-2011-0214 | | |
| | " | 김정철 | 주산면 향하리 51 | 010-9454-2118 | | |
| | 노천리 | 김광기 | 응천면 노천리 | 010-5521-1521 | | |
| | " | 김관영 | " | 010-2488-2410 | | |
| | " | 김선영 | " | 010-8217-9344 | | |
| | 북평리 | 윤형식 | 미산면 북평리 22 | 011-427-2418 | | |
| | 북평리 | 전상영 | 청라면 상동리 25 | 010-9454-2118 | | |
| | 응천리 | 신만우 | 청라면 응천리 27 | 010-2488-2410 | | |
| | " | 권영선 | 응천리 28 | 010-2488-2410 | | |
| | " | 신재호 | 응천리 236 | 010-9454-2118 | | |
| | " | 이동훈 | 응천리 41 | 010-3055-1214 | | |
| | " | 이영수 | 읍내리 259 | 010-2011-0214 | | |
| | 읍내리 | 한근배 | 읍내리 206 | 010-2011-0214 | | |
| | 북평리 | 이신자 | 주산면 북평리 20 | 010-2488-2410 | | |
| | " | 한근환 | 주산면 향하리 1 | 010-9454-2118 | | |

4. 교육 및 간담회참여(계속)

마을학교 교육프로그램 참여연람 (4/29)

| 순번 | 읍면 | 추진위원회 | 직 위 | 성 명 | 전화번호(HP) | 서명 |
|----|-----|-------|-------|-----|---------------|----|
| 22 | | | 위 원 장 | 안근배 | 010-5402-1339 | |
| 23 | 남포면 | 읍내리 | 간 사 | 김종구 | 019-443-6710 | |
| 24 | | | 위 원 | 안근성 | 010-6802-7277 | |
| 25 | | | 위 원 장 | 이찬행 | 010-3311-0315 | |
| 26 | 주산면 | 유곡1리 | 간 사 | 김종수 | 011-9801-8932 | |
| 27 | | | 위 원 | 김종수 | 041-936-7927 | |
| 28 | | | 위 원 장 | 임혁순 | 011-427-2418 | |
| 29 | | 봉성리 | 간 사 | 임상빈 | 010-4320-7982 | |
| 30 | | | 위 원 | 임유빈 | 010-5421-6679 | |
| 31 | 미산면 | | 위 원 장 | 임환빈 | 011-471-0069 | |
| 32 | | 도룡리 | 간 사 | 임기순 | 010-9418-9151 | |
| 33 | | | 위 원 | 김찬구 | 011-9481-7958 | |
| 34 | | | 간 사 | 성경래 | 010-0187-5517 | |
| 35 | 성주면 | 개화3리 | 위 원 | 임인순 | 010-8415-5227 | |
| 36 | | | 위 원 | 이귀분 | 041-933-5429 | |
| 37 | | | 위 원 장 | 김복기 | 010-9052-6921 | |
| 38 | 용현읍 | 노천1리 | 간 사 | 김진환 | 011-454-3959 | |
| 39 | | | 위 원 | 김선철 | 010-8717-9344 | |
| 40 | | | | | | |
| 41 | | | | | | |
| 42 | 청라 | 읍내리 | 위원장 | 이찬행 | 010-5402-1339 | |
| 43 | | | 간 사 | 이찬행 | 010-3311-0315 | |
| 44 | | | | | | |
| 45 | | | | | | |

| 순번 | 읍면 | 추진위원회 | 직 위 | 성 명 | 전화번호(HP) | 서명 |
|----|-----|-------|-------|-----|---------------|----|
| 27 | | | 위 원 장 | 안근배 | 010-5402-1339 | |
| 28 | 남포면 | 읍내리 | 간 사 | 김종구 | 019-443-6710 | |
| 29 | | | 위 원 | 안근성 | 010-6802-7277 | |
| 30 | | | 위 원 장 | 이찬행 | 010-3311-0315 | |
| 31 | 주산면 | 유곡1리 | 간 사 | 김종수 | 011-9801-8932 | |
| 32 | | | 위 원 | 김재현 | 010-5494-8812 | |
| 33 | | | 위 원 장 | 임혁순 | 011-427-2418 | |
| 34 | | 봉성리 | 간 사 | 임상빈 | 010-4320-7982 | |
| 35 | | | 위 원 | 임유빈 | 010-5421-6679 | |
| 36 | 미산면 | | 위 원 장 | 임환빈 | 011-471-0069 | |
| 37 | | 도룡리 | 간 사 | 임기순 | 010-9418-9151 | |
| 38 | | | 위 원 | 김찬구 | 011-9481-7958 | |
| 39 | | | 위원장 | 송병태 | 016-470-0379 | |
| 40 | 성주면 | 개화3리 | 위 원 | 임인순 | 010-8415-5227 | |
| 41 | | | 위 원 | 이귀분 | 041-933-5429 | |
| 42 | | | 위 원 장 | 김복기 | 010-9052-6921 | |
| 43 | 용현읍 | 노천1리 | 간 사 | 김진환 | 011-454-3959 | |
| 44 | | | 위 원 | 김선철 | 010-8717-9344 | |
| 45 | | | | | | |
| 46 | | | | | | |
| 47 | | | | | | |
| 48 | | | | | | |
| 49 | | | | | | |
| 50 | | | | | | |

마을 창설자 2명
운영(2) 총발원(4) 재단(2)
총 창설자 34명

마을학교 교육프로그램 참여연람 (4차-2012/9/9)

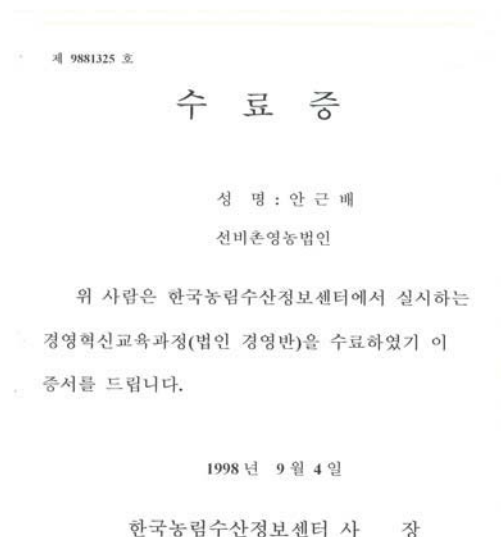
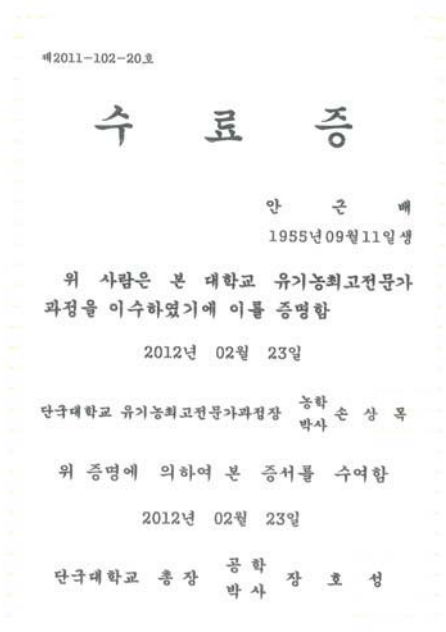
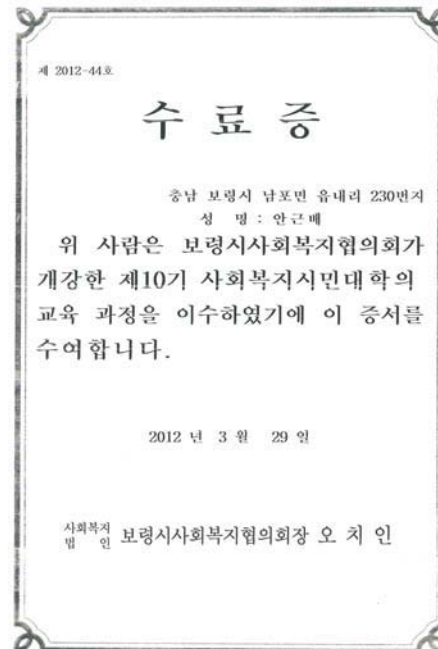
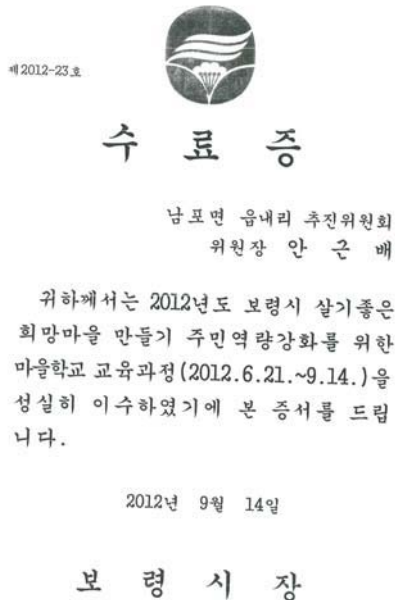
| 순번 | 읍면 | 추진위원회 | 직 위 | 성 명 | 전화번호(HP) | 서명 |
|----|-----|-------|-------|-----|---------------|----|
| 22 | | | 위 원 장 | 안근배 | 010-5402-1339 | |
| 23 | 남포면 | 읍내리 | 간 사 | 김종구 | 019-443-6710 | |
| 24 | | | 위 원 | 안근성 | 010-6802-7277 | |
| 25 | | | 위 원 장 | 이찬행 | 010-3311-0315 | |
| 26 | 주산면 | 유곡1리 | 간 사 | 김종수 | 011-9801-8932 | |
| 27 | | | 위 원 | 김재현 | 010-5494-8812 | |
| 28 | | | 위 원 장 | 임혁순 | 011-427-2418 | |
| 29 | | 봉성리 | 간 사 | 임상빈 | 010-4320-7982 | |
| 30 | | | 위 원 | 임유빈 | 010-5421-6679 | |
| 31 | 미산면 | | 위 원 장 | 임환빈 | 011-471-0069 | |
| 32 | | 도룡리 | 간 사 | 임기순 | 010-9418-9151 | |
| 33 | | | 위 원 | 김찬구 | 011-9481-7958 | |
| 34 | | | 간 사 | 성경래 | 010-0187-5517 | |
| 35 | 성주면 | 개화3리 | 위 원 | 임인순 | 010-8415-5227 | |
| 36 | | | 위 원 | 이귀분 | 041-933-5429 | |
| 37 | | | 위 원 장 | 김복기 | 010-9052-6921 | |
| 38 | 용현읍 | 노천1리 | 간 사 | 김진환 | 011-454-3959 | |
| 39 | | | 위 원 | 김선철 | 010-8717-9344 | |
| 40 | | | | | | |
| 41 | | | | | | |
| 42 | | | | | | |
| 43 | | | | | | |
| 44 | | | | | | |
| 45 | | | | | | |

| 구 분 | 소 속 | 직 위 | 성 명 | 서 명 |
|-----|---------|-------|-------|-----|
| 창소면 | 성연 2 리 | 위 원 장 | 박 성 규 | |
| 청라면 | 나 원 1 리 | 위 원 장 | 안 행 용 | |
| | | 간 사 | 조 봉 언 | |
| | | 위 원 | 양 승 태 | |
| | 나 원 2 리 | 위 원 장 | 정 창 영 | |
| | | 간 사 | 장 신 국 | |
| | | 위 원 | 이 광 계 | |
| | | 위 원 | 박 태 선 | |
| | 용 현 리 | 위 원 장 | 신 만 숙 | |
| | | 위 원 | 권 영 진 | |
| | | 위 원 | 이 영 숙 | |
| | | 위 원 | 전 옥 자 | |
| | | 위 원 | 홍 광 표 | |
| | | 위 원 | 이 능 표 | |
| | | 위 원 | 이 윤 자 | |
| 남포면 | 읍 내 리 | 위 원 장 | 안 근 배 | |

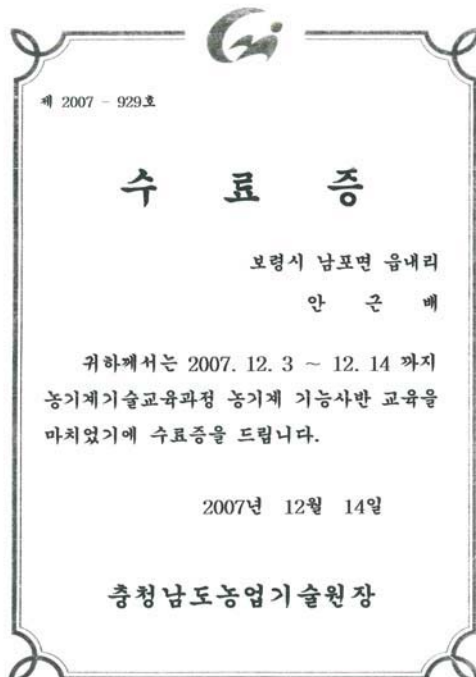
4. 교육 및 간담회참여(계속)



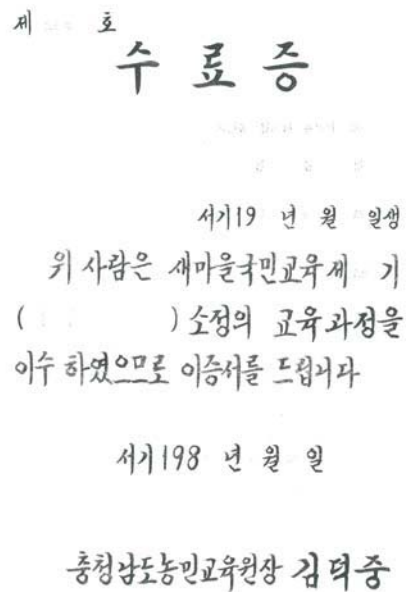
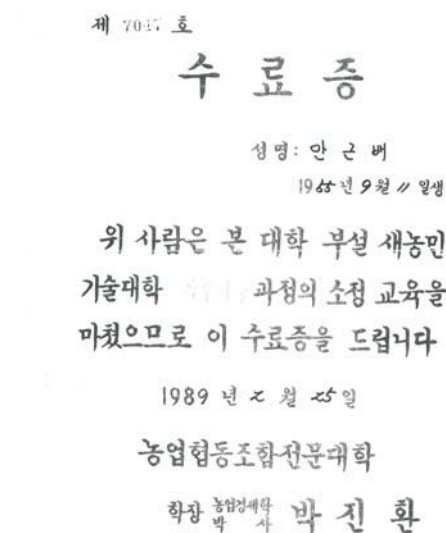
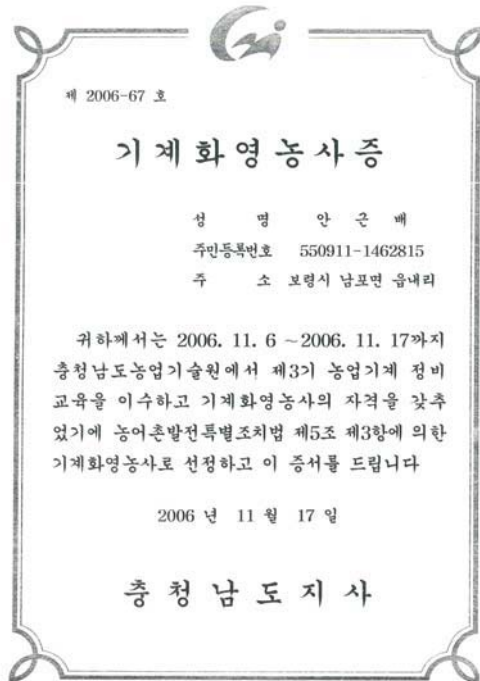
5. 마을학교 및 각종교육 수료증



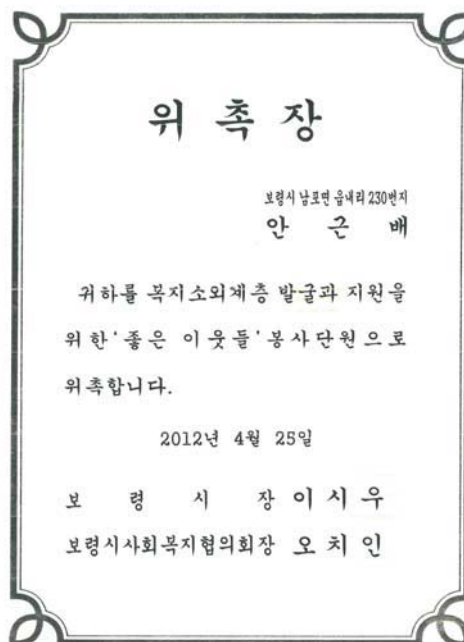
5. 마을학교 및 각종교육 수료증(계속)



5. 마을학교 및 각종교육 수료증(계속)



5. 마을학교 및 각종교육 수료증(계속)



6. 주민간담회 주요내용

■ 일시 : 2012. 06. 19

■ 장소 : 남포면사무소, 읍내리 일대

■ 목적 : 읍내리 기초자원 조사, 자료수집

■ 대상 : 추진위원회, 마을주민

■ 주요내용

- 산간 휴경지→노인인력을 이용하여 산야초 재배, 산야초를 이용한 기능성 장류 담그기 사업
- 클라인가르텐(체제형 농원) 운영
- 성곽내 유희부지를 이용 체험승마장 운영→초·중학교 방과 후 학습 및 장애인 치유승마와 연계
- 체험객을 위한 꽃마차프로그램→보령시내 관광지가 가까워 읍내리 내에서만의 운행이 아닌 해수욕장, 포도체험장등 이동수단
- 패러글라이딩장 조성→패러글라이딩을 위한 최적의 자연조건을 갖추고 있음(착륙장 근처 고압선 문제로 어려움이 있을것으로 예상됨)



읍내리 인터뷰

6. 주민간담회 주요내용(계속)

■ 일시 : 2012. 07. 12

■ 장소 : 남포면사무소, 읍내리 일원

■ 목적 : 원활한 연구수행 위한 사전심의(연구방향 설정, 과업내용 적절성 등)

■ 대상 : 추진위원회, 마을주민

■ 주요내용

- 귀농·귀촌 인구 약 10여 가구가 있으며, 매년 늘어나고 있는 추세임
- 심각한 고령화로 노인층 인구가 많이 늘어나고 있으며 노인의 노동력을 이용, 체험시설 운영을 원함
- 입지적으로 무창포, 향교, 남포읍성과 가까운 위치에 있어 꽃마차(말)를 이용한 관광사업을 원함→숙박시설을 갖춘 후 관광지과 연계된 역마차 등의 시설 도입
- 성곽 내 유희부지, 초등학교 운동장을 이용해 방과 후 승마체험활동, 장애인 치료승마 등 승마사업 원함
- 패러글라이딩 동호회가 읍내리 근처 산을 자주 찾고 있으며, 바람, 고도 등 패러글라이딩에 최적의 자연조건을 갖춘. 그러나 착륙장 근처에 고압선이 지나가고 있어 다소 위험성이 있음
- 주 재배작목은 포도, 고구마로서 특히 고구마는 소득감소로 인해 면적이 줄고 있음에도 꾸준한 재배면적을 유지하고 있음



남포면 읍내리 인터뷰

6. 주민간담회 주요내용(계속)

■ 일시 : 2012. 8. 23

■ 장소 : 남포면사무소

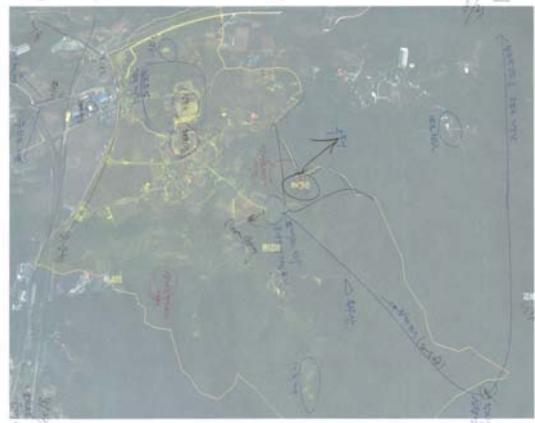
■ 목적

– 특별점검대상마을 면담

■ 대상 : 추진위원장 및 총무, 간사

■ 주요내용

- 추진위원장이 개인일로 바빠 마을만들기 사업참여가 어려운 상황→마을에서 대체할 만한 리더가 없음
- 주변에 도움을 줄 주민이 없어 위원장 혼자 진행하기엔 어려움 또한 있음
- 위원장 혼자의 아이디어는 많이 있으나 주민 전체의 아이디어 취합에 어려움이 있어, 연구진에서 제시한 사업을 추진해 나갈 의지는 있음



추진위원 간담회

6. 주민간담회 주요내용(계속)

■ 일시 : 2012. 10. 4

■ 장소 : 보령시청

■ 목적

- 마을별 진행현황(회의실적, 운영실적, 주민참여 및 동의 등) 최종점검
- 발전계획서(초안)협의

■ 대상 : 추진위원장 및 총무, 간사

■ 주요내용

- 주민동의 현황 및 진행상황 발표
- 연구진과 마을간 발전계획서 내용 협의



추진위원 간담회

주산면 유곡1리

| | |
|---------------------------|-----|
| 제1장 마을 현황분석 및 계획과제 | 533 |
| 제1절 일반현황 | 535 |
| 1. 연혁 | 535 |
| 2. 위치 | 536 |
| 제2절 인문사회현황 | 538 |
| 1. 인구 및 가구수 | 538 |
| 2. 연령별 인구구성 | 538 |
| 3. 지목별 토지이용현황 | 539 |
| 4. 농업진흥지역현황 | 540 |
| 제3절 농업현황 | 542 |
| 1. 주요 작목현황 | 542 |
| 2. 경제조직현황 | 542 |
| 제4절 의료·문화·관광자원현황 | 543 |
| 1. 역사문화 현황 | 543 |
| 2. 관광지 현황 | 544 |
| 3. 의료시설 현황 | 545 |
| 4. 기타자원 현황 | 545 |
| 제5절 SWOT분석 및 계획과제 | 546 |
| 1. SWOT분석 | 546 |
| 2. 계획과제 | 547 |
| 제2장 기본구상 | 549 |
| 제1절 비전 및 목표 | 551 |
| 1. 비전 | 551 |
| 2. 목표 | 551 |
| 제2절 발전방향 및 도출사업 | 552 |
| 1. 발전방향 | 552 |
| 2. 도출사업 | 553 |

| | |
|---------------------------|---------|
| 제3장 세부 사업계획 | 555 |
| 제1절 기초생활기반부문 | 557 |
| 1. 주림산 등산로 및 유곡저수지 둘레길 조성 | 557 |
| 2. 마을안길 도로정비 및 CCTV 설치 | 558 |
| 3. 마을 전통약수터 복원 | 559 |
| 제2절 소득기반부문 | 560 |
| 1. 냉쿨재 굴러온 매실, 우렁이 축제 개최 | 560 |
| 2. 공동 저온창고 조성 | 562 |
| 제3절 지역역량부문 | 564 |
| 1. 1사1촌 추진 | 564 |
| 2. 노인복지관 조성 | 566 |
| 부록 | 568 |

제1장

마을현황분석 및 계획과제

제1절 일반현황

1. 연 혁

- 차령산맥의 줄기인 동달산 왼쪽에 위치. 동쪽은 곰고개 · 용오리재 · 잔재고개 · 장태봉등을 경계로 미산면, 북쪽 · 북서쪽은 운봉산 줄기를 경계로 웅천면, 남쪽은 장태봉 · 동구재를 경계로 서천군 판교면 · 비인면에 접하며, 남서쪽은 서해에 면함
- 조선 말기에는 남포군 습의면의 12개 리와 불은면 16개 리등 두개의 면으로 관리하였는데, 1914년 행정구역 통폐합 시에 습의면과 불은면을 합한 후 습의면 지역의 벽동은 웅천면으로 넘기고 심전면의 평장리 일부를 편입하여 주령산의 이름을 따서 주산면이라 하고, 보령군에 속하였으며, 마을도 통폐합하여 금암리, 야룡리, 주야리, 신구리, 유곡리, 증산리, 창암리, 화평리, 동오리, 삼곡리, 황율리 등 11개 리를 관할하여 오늘에 이르고 있음
- 마을이 평지에 자리 잡고 있으며 근처에 청룡사와 유곡저수지가 있음. 유곡리는 버드나무가 많이 있는 마을이라 버들 또는 유곡이라 하였음. 면 옛날에는 480여 가구가 살았던 큰 마을이었으며, 행정구역으로는 유곡 1,2리가 있고 자연마을로는 벌이뚝, 솟골, 원유곡 등이 있음

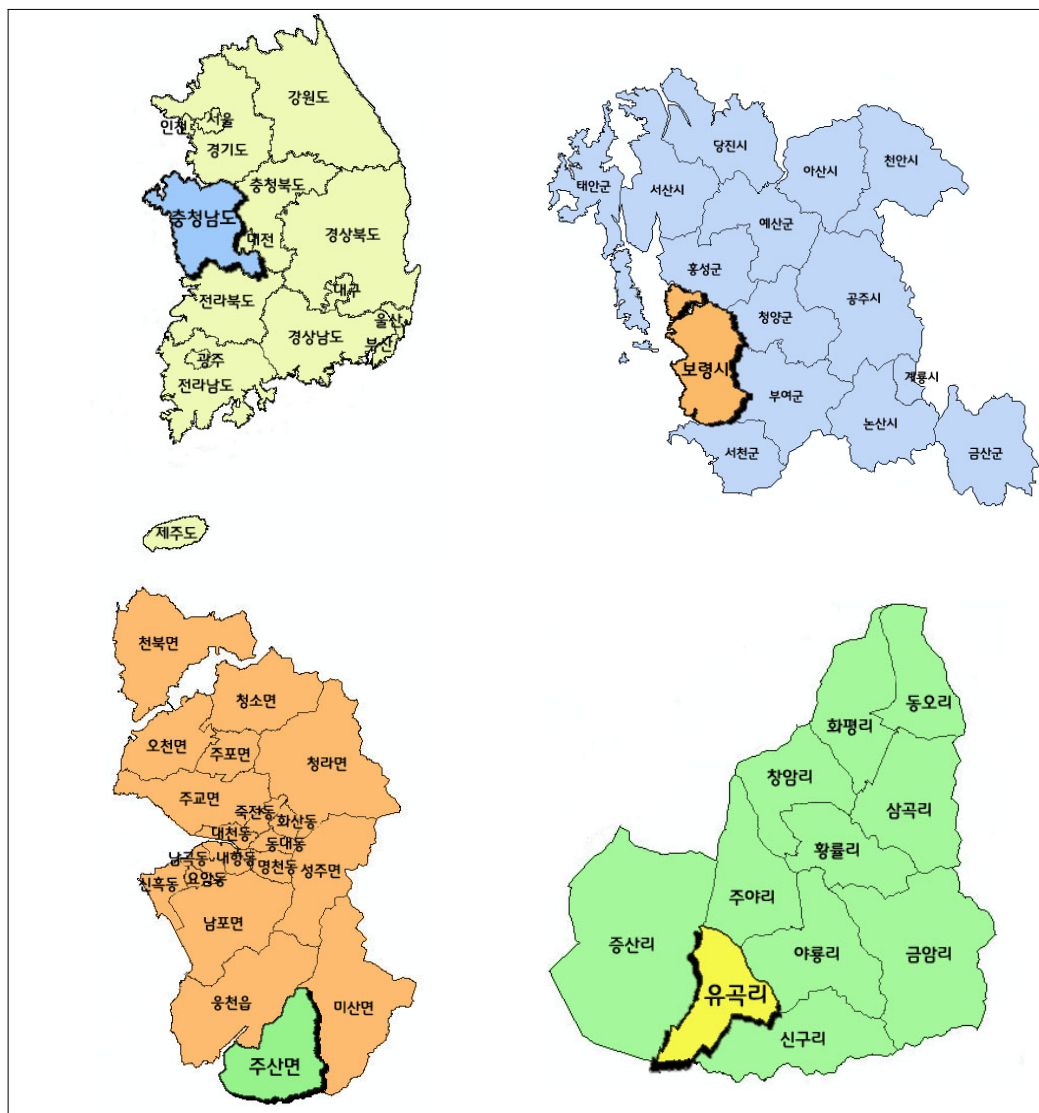
[표 2-11-1] 주산면 연혁

| | |
|------------|----------------------|
| 백제·통일 신라시대 | 결기군 사포현, 서림군 남포현 |
| 고려시대 | 하남도 가람군 남포현 |
| 조선시대 | 남포현 |
| 조선말기 | 남포군 |
| 1914. 3. 1 | 보령군 주산면(불의면, 습의면 통합) |
| 1995. 1. 1 | 보령시 주산면 |

자료 : 주산면 홈페이지

2. 위 치

- 충청남도 보령시 남쪽에 있는 면으로 면소재지는 야룡리임. 오른쪽에 미산면, 왼쪽에는 웅천읍, 아래쪽으로 서천군 판교면, 비인면, 서해와 접해 있음
- 장항선과 홍성-서천을 잇는 국도가 면 중앙부를 남북방향으로 지나며, 건설중인 서해안고속도로가면의 서부를 지남
- 면의 대부분이 주령산·운봉산 등의 산지로 둘러싸여 있으며 화산천이 흘러 서부 해안과 삼곡리 일대에는 평야가 펼쳐져 있음



[그림 2-11-1] 유곡리의 위치

■ 주산면의 면적은 40.92km², 법정리11, 행정리 29

- 주산면의 면적은 40.92km²로 보령시 면적 569.01km²의 7.19%를 차지하며 11개의 법정리와 29개의 행정리 그리고 71개의 자연마을로 이루어져 있음

[표 2-11-2] 주산면 면적

(단위 : km²)

| 총계 | 경지 | | | 임야 | 기타 |
|-------|-------|------|------|-------|------|
| | 계 | 전 | 답 | | |
| 40.92 | 11.84 | 2.92 | 8.92 | 23.35 | 5.73 |

자료 : 보령시, 보령시 통계연보, 2011

[표 2-11-3] 행정구역 현황

(단위 : km², 개)

| 구분 | 면적(km ²) | 법정리 | 행정리 | 자연마을 | 비 고 |
|-----|----------------------|-----|-----|------|-----|
| 보령시 | 569.01 | 101 | 235 | 525 | - |
| 주산면 | 40.92 | 11 | 29 | 71 | - |

자료 : 보령시, 보령시 통계연보, 2011

제2절 인문·사회 현황

1. 인구 및 가구수

■ 주산면 가구당 약 2.1명, 유곡1리 가구당 인구수는 약 2.0명

- 주산면 가구당 인구수는 약 2명으로 나타났으며, 유곡1리의 가구당 인구수는 약 2.0명으로 비슷하게 나타났음
- 인구 및 가구 수가 타 지역보다 적음

[표 2-11-4] 인구 및 가구수

(단위 : 가구, 명)

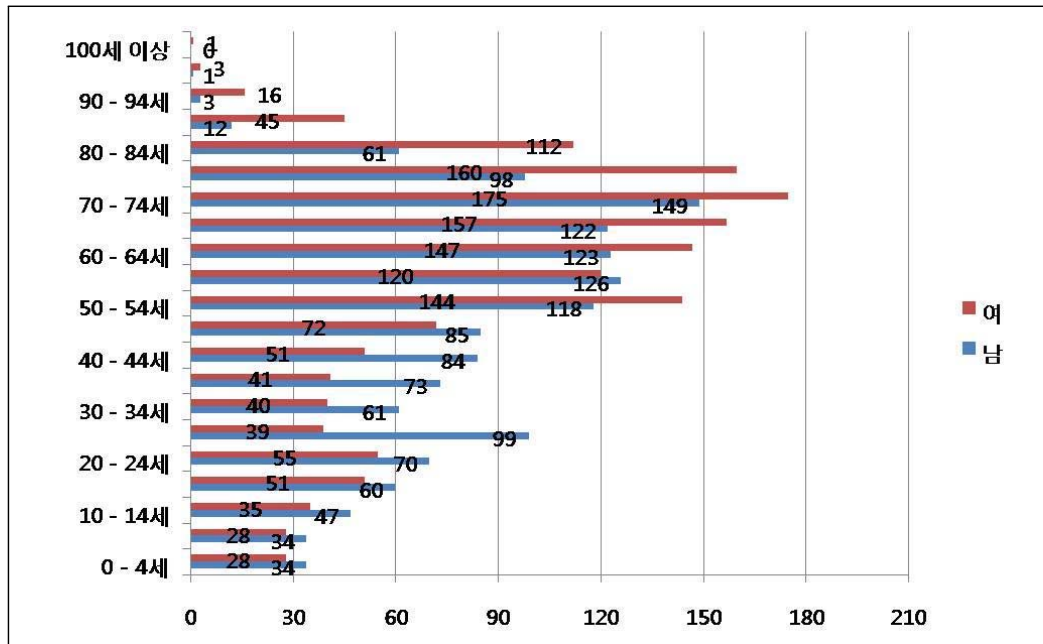
| 구분 | 세대수 | 인 구 | | |
|------|--------|---------|----------------|----------------|
| | | 총인구수 | 남자 | 여자 |
| 보령시 | 45,299 | 107,346 | 54,188(50.48%) | 53,158(49.52%) |
| 주산면 | 1,459 | 3,033 | 1,500(49.5%) | 1,533(50.5%) |
| 유곡1리 | 47 | 96 | 51(53.1%) | 45(46.9%) |

자료 : 보령시, 보령시통계연보, 2011

2. 연령별 인구구성

■ 15~64세 인구 55.67%로 가장 많은 비율 차지

- 유곡1리의 연령별 인구는 0~14세 2명(2.06%), 15~64세 54명(55.67%), 65세 이상 41명(42.27%)으로 구성되어 있으며, 15~64세 인구, 65세 이상 인구, 0~14세 인구 순으로 비율을 차지하고 있음
- 15세~64세 인구와 65세이상 인구의 비율이 97.91%를 차지하고 있어 유곡 1리는 향후 20~30년 후 인구고령화 문제가 심각한 수준에 이를 것으로 예상되며, 이에 따른 대책마련이 시급함



자료 : 보령시, 보령시 통계연보, 2011

[그림 2-11-2] 주산면 성별-연령별 인구구조

■ 65세 이상 인구가 42.27%차지함

- 65세 이상 인구가 42.27%로 초고령화가 현재 진행된 상태에 있음
- 0~14세 인구는 2명(2.06%)으로 고령화가 매우 심각함을 알 수 있음

[표 2-11-5] 연령별 인구구조

(단위 : 명)

| | 계 | 연령별 인구구조 | | |
|------|---------|----------------|---------------|----------------|
| | | 0~14세 | 15~64세 | 65세 이상 |
| 보령시 | 107,346 | 15,260(14.22%) | 72,732(64.75) | 19,354(18.03%) |
| 주산면 | 2,665 | 183(6.6%) | 1,307(49.0%) | 1,175(44.1%) |
| 유곡1리 | 97 | 2(2.06%) | 54(55.67%) | 41(42.27%) |

주 : 유곡1리 연령별 인구구조는 주산면 내부자료를 사용하여 통계연보와 상이함.

자료 : 보령시, 보령시통계연보, 2011, 주산면 내부자료

3. 지목별 토지이용현황

■ 임야 57.06%, 농경지 28.95%

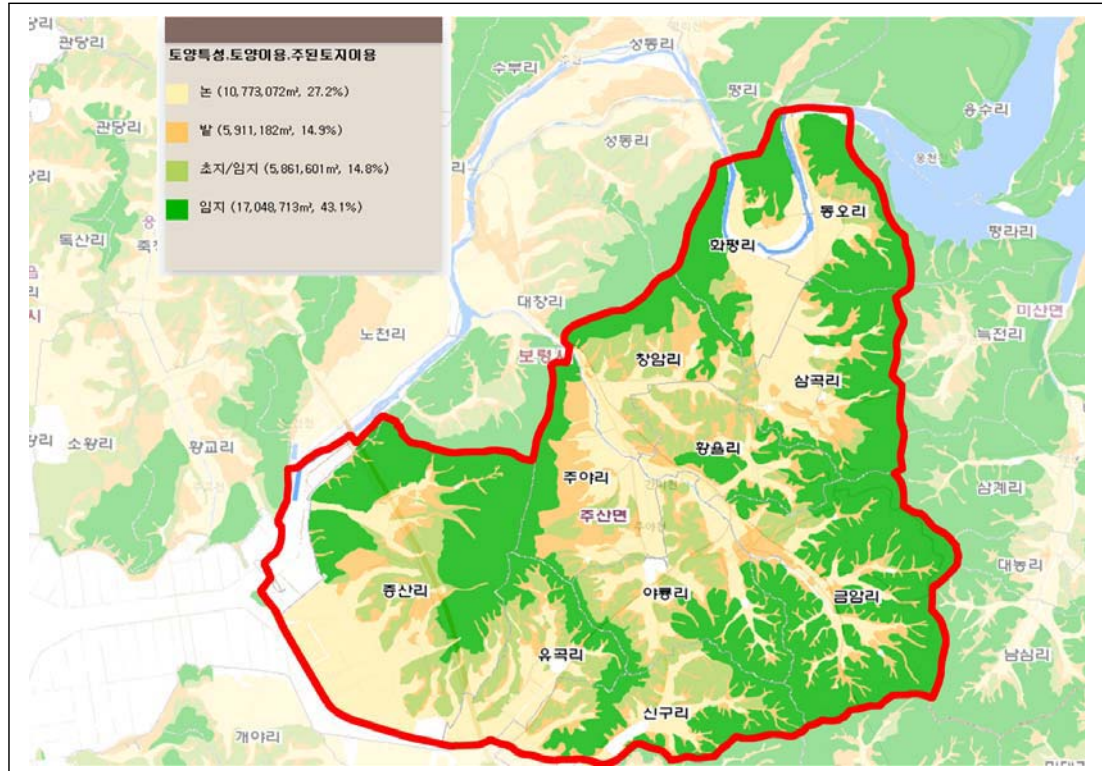
- 주산면의 토지의 57.06%가 임야이며 28.95%가 농경지(전 7.14%, 답 21.81%)

[표 2-11-6] 주산면 토지 지목별 현황

(단위: km²)

| 총면적 | 농업적 이용 | | | | 임야 | 기타 |
|-----------------|-----------------|------------------|-----------------|-----------------|-------------------|------------------|
| | 전 | 답 | 과수원 | 목장용지 | | |
| 40.92 (100%) | 2.92 (7.14%) | 8.92 (21.81%) | 0.09 (0.22%) | 0.11 (0.27%) | 23.35 (57.06%) | 5.54 (13.53%) |

자료 : 보령시, 보령시 통계연보, 2011



자료 : 농촌진흥청 국립농업과학원, 농촌어메니티시스템

[그림 2-11-3] 토지이용현황도

4. 농업진흥지역 현황

■ 주산면의 농업진흥구역 855ha, 농업보호구역99.2ha

- 주산면의 농업진흥구역은 855ha로 보령시의 농업진흥구역 9,725.1ha의 8.8%에 해당하며, 농업보호구역은 99.2ha로 보령시의 986.3ha의 10.6%를 차지하고 있음

[표 2-11-7] 농업진흥지역 현황

(단위: ha)

| | 계 | 농업진흥구역 | 농업보호구역 |
|-----|------------------|---------------|-----------------|
| 보령시 | 10,711.4 | 9,725.1 | 986.3 |
| 주산면 | 954.2 (8.91%) | 855 (8.8%) | 99.2 (10.6%) |

자료 : 보령시, 보령시 통계연보, 2011



자료 : 농촌진흥청 국립농업과학원, 농촌어메니티시스템

[그림 2-11-4] 농업진흥지역 현황

제3절 농업현황

1. 주요 작목현황

■ 한우, 고추, 냉쿨콩 등이 주요작물

- 주 재배 작물로는 고추와 냉쿨콩이 있으며 한우를 사육하고 있음

[표 2-11-8] 주요 작목 현황

| 품명 | 수확량 (톤, 두수) |
|-----|----------------|
| 한우 | 60 |
| 고추 | 1 |
| 냉쿨콩 | 3 |

자료: 보령시, 주산면 내부자료

2. 경제조직현황

■ 유곡1리 내에 경제조직은 존재하지 않는 것으로 조사 됨

- 유곡1리 내에 경제조직은 존재하지 않으나 부녀회, 노인회 등 지역 공동체 활동을 통해 마을 주민의 유대관계를 강화하고자 함

제4절 의료·관광·문화 현황

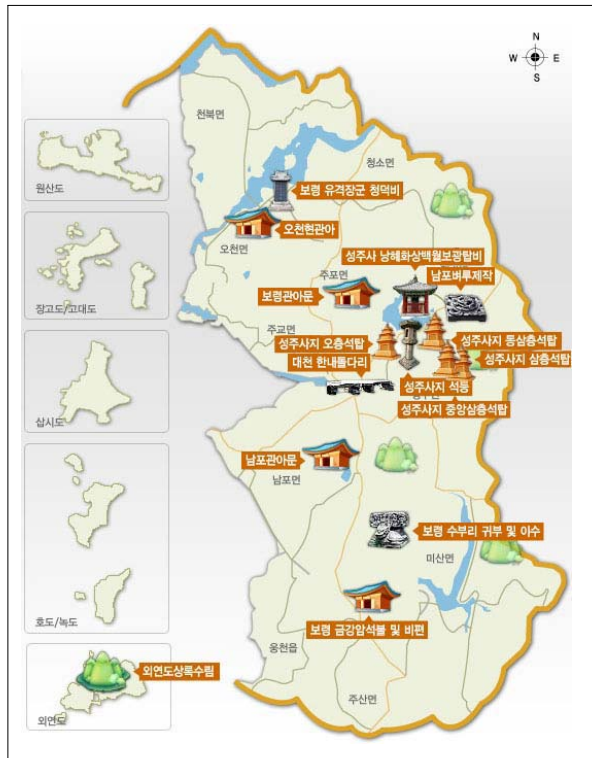
1. 역사·문화현황

■ 보령시에는 국가지정문화재, 도지정문화재 등 총 44점의 문화재 보유

- 보령시의 문화재는 국가 지정문화재 9점, 지방지정문화재 17점, 문화재자료 17점, 등록문화재 1점 등 총 44점의 문화재를 보유

■ 주산면

- 보령 주야리 산성, 창암리 성터, 동오리 지석묘, 삼곡리 성지, 삼곡리 지석묘 등의 문화재 보유



[그림 2-11-5] 보령시 문화재 분포현황

[표 2-11-9] 지역문화재 현황

(단위 : 점)

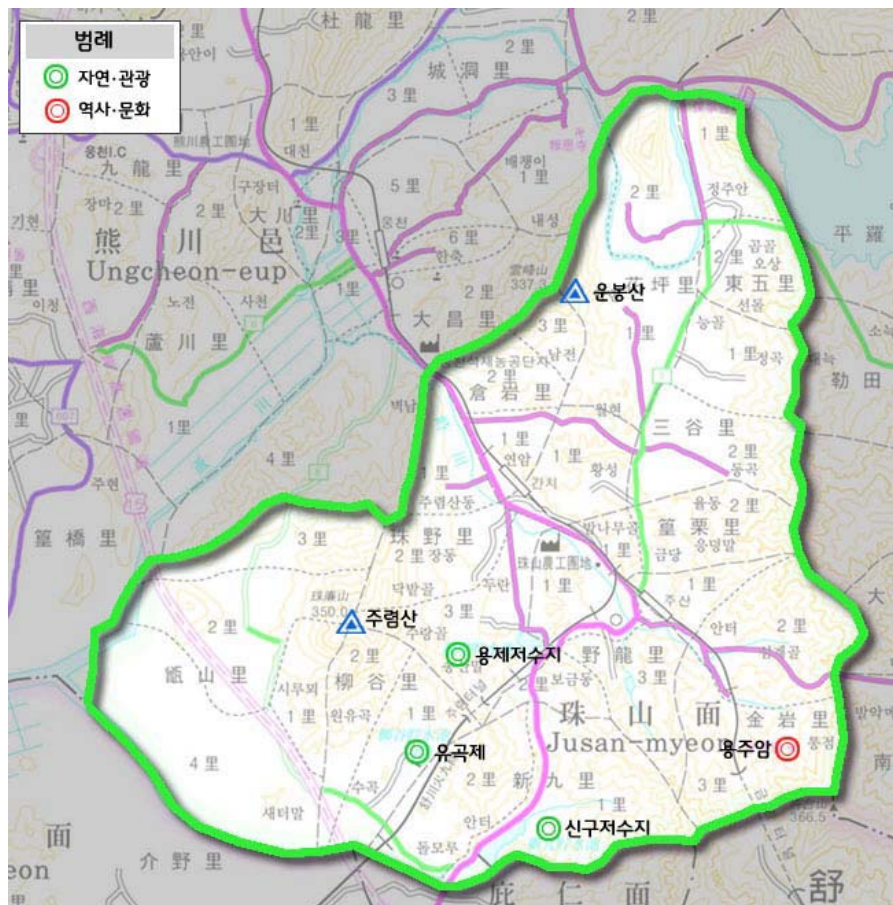
| 구분 | 총계 | 국가지정 문화재 | | | | | | | 등록문화재 | 지방지정 문화재 | | | | |
|-----|-----|----------|----|----|-------|--------|---------|-------|-------|----------|-------|-----|------|-------|
| | | 소계 | 국보 | 보물 | 천연기념물 | 중요민속자료 | 주요무형문화재 | 사적및명승 | | 소계 | 유형문화재 | 기념물 | 민속자료 | 무형문화재 |
| 보령시 | 141 | 43 | 16 | 18 | - | - | - | 9 | 3 | 61 | 36 | 19 | 2 | 4 |
| 주산면 | - | - | - | - | - | - | - | - | - | - | - | - | - | - |

자료 : 보령시, 보령시 통계연보, 2011

2. 관광지 현황

■ 주산면 내에 보령 주야리 산성, 창암리 성터, 동오리 지석묘, 삼곡리 성지, 삼곡리 지석묘 등의 관광지 보유

- 36기의 고인돌과 2기의 선돌이 위치하고 있어 선사시대부터 인류가 정착했던 곳임을 확인할 수 있음
- 매년 5월이면 주산 초등학교에서 보령댐까지 약 6.0Km의 거리에서 벚꽃이 만발하여 아름다운 경관으로 유명함. 또한 화산천 둔치를 정비해 유채, 해바라기, 코스모스등 계절 꽃을 심고 주변 지형물을 활용해 벤치와 산책로를 조성하는 등 쉼터로 조성함



자료: 보령시, 보령시 기초생활권 발전계획, 2010

[그림 2-11-6] 관광자원 현황

■ 토종버드나무, 매실나무, 동백나무, 만세기념비, 팔각정, 구름다리, 주렴산, 유곡저수지, 자연산 우렁이 등의 자원 보유

- 토종버드나무, 매실나무, 동백나무, 만세기념비, 팔각정, 구름다리, 주렴산, 유곡저수지, 자연산 우렁이 등의 유형자원을 보유함
- 무형자원인 짚공예와 유형자원인 자연산 우렁이를 이용하여 교육 또는 체험 상품화 시킬 수 있음

3. 의료시설 현황

■ 주산면 내 보건지소와 진료소 각각 1개씩 보유

- 주산면소재지에 위치한 오천면 보건 지소 및 진료소에는 의사1명, 치과의사 1명, 한의사 2명, 간호사 2명과 치과위생사 1명, 보건진료원 1명이 근무하고 있음

[표 2-11-10] 의료기관 현황

(단위 : 개소)

| 구분 | 의원 | | 요양병원 | 보건지소 | 보건진료소 |
|------|-----|-----|------|------|-------|
| | 병원수 | 병상수 | | | |
| 주산면 | - | - | - | 1 | 1 |
| 유곡1리 | - | - | - | - | - |

자료 : 보령시, 보령시 통계연보, 2011

4. 기타자원 현황

■ 마을을 대표하는 전통 문화자원의 부족

- 유곡 1리는 전형적인 농촌마을이며 마을을 대표하는 문화재나 전통 자원이 부족함
- 2011 참 살기 좋은 마을 가꾸기 사업으로 선정됨

제5절 SWOT분석 및 계획과제

1. SWOT분석

1) 강점요인(Strength)

- 마을 리더를 중심으로 마을 화합과 발전에 대한 관심 및 참여 우수
- 마을축제 주제에 부합하는 천연자원 및 농산물자원 풍부
- 서울시 연수원 등 주변지역 방문객을 활용한 시장개척의 용이성

2) 약점요인(Weakness)

- 마을 공동기금 부족으로 축제 개최에 필요한 자본의 부족
- 인구의 고령화로 축제개최에 필요한 핵심 노동인력 부족

3) 기회요인(Opportunity)

- 새로운 농산물 판매방식으로 유통비용 절감효과 및 농가소득 증대
- 친환경에 대한 관심의 증가로 우렁이를 활용한 축제와 친환경농법에도 이용

4) 위협요인(Threat)

- 농촌사회가 고령화로 접어들며 한계마을의 증가 추세
- 주변 관광자원과의 연계프로그램 부족
- 타 지역, 타 마을의 다양한 농촌체험프로그램과의 경쟁구도

2. 계획과제

1) SO전략

- 마을 내 유통기반의 확충을 위한 농가-소비자 직거래의 활성화 방안 마련

2) ST전략

- 풍부한 자연자원 활용 및 주민역량강화를 통한 체계적인 마케팅시스템 구축

3) WO전략

- 농협의 경제사업 역량강화를 통한 농산물 유통구조 개혁

4) WT전략

- 다른 지역과 차별화된 다양한 축체프로그램의 개발

제2장

기본구상

제1절 비전 및 목표

1. 비전

넙쿨째 굴러온 매실 및 우렁이 마을 유곡1리

- 지역 농산물을 테마로 한 마을 조성
- 넙쿨콩, 매실, 유곡저수지의 우렁이 생산을 통한 소득증대 도모
- 농산물과 연계한 도농교류, 축제 개최를 통한 마을 활성화

2. 목표

- 넙쿨콩, 매실 등 농산물의 지속가능한 생산기반 조성
- 농산물을 활용한 도농교류 등 새로운 부가가치의 창출
- 경관정비 및 생활환경 정비를 통한 살기 좋은 마을 조성

제2절 발전방향 및 도출사업

1. 발전방향

■ 닝쿨콩, 매실 등 농산물의 지속가능한 생산기반 조성

- 닝쿨콩의 지속적인 생산기반 확충
- 매실나무의 추가 식재 및 소득화
- 자연산 우렁이 지속적인 생산을 위한 환경정비 및 저수지 관리
- 공동 저온저장고 조성을 통한 안정적인 판매망 확보 및 소득창출 도모
- 주림산 닝쿨콩협동조합 설립으로 마을공동 운영 및 관리체계 도입

■ 농산물을 활용한 도농교류 등 새로운 부가가치의 창출

- 닝쿨콩, 매실, 우렁이 등 농산물을 활용한 체험관광프로그램 구상
- 청정저수지에서 서식하는 우렁이를 마을 축제로 상품화
- 1사1촌 등 자매결연으로 도농교류 및 직판활동 전개
- 체험관 조성 등 본격적인 농촌체험마을로 운영

■ 경관정비 및 생활환경 정비를 통한 살기 좋은 마을 조성

- 주림산, 유곡저수지 등의 정비를 통한 지역경관 제고
- 유곡저수지 둘레길 등의 조성으로 지역주민의 건강 증진
- 마을 도로정비 및 CCTV 설치를 통한 안전하고 편안한 마을 조성

2. 도출사업

■ 기초생활기반부문

[표 2-11-36] 기초생활기반부문 대상사업

| 사업명 | 사업내용 |
|------------------------|---|
| 주립산 등산로 및 유곡저수지 둘레길 조성 | 관광객 유치 및 주민건강 증진 |
| 마을안길 도로정비 및 CCTV 설치 | 농기계, 소방차 진입도로 확보 농산물 도둑 방지 및 치안용 CCTV설치 |
| 마을 전통약수터 복원 | 비가림시설 설치 전통우물 시설 설치 주민주도하에 주변경관 환경개선(잡초 제거 등) |

■ 소득기반부문

[표 2-11-37] 소득기반부문 대상사업

| 사업명 | 사업내용 |
|-----------------------|---------------------------------|
| 넝쿨째 굴러온 매실, 우렁이 축제 개최 | 마을에서 생산된 매실, 넝쿨콩 판매 및 우렁이 잡기 체험 |
| 공동 저온창고 조성 | 마을공동토지 이용, 농산물 출하시기 조절 |

■ 지역역량부문

[표 2-11-38] 지역역량부문 대상사업

| 사업명 | 사업내용 |
|----------|-----------------------------|
| 1사1촌 추진 | 출향인사 이용한 1사1촌 추진, 농산물 판로 개척 |
| 노인복지관 조성 | 고령화된 마을 여건 고려, 복지관 신축 |

제3장

세부 사업계획

제1절 기초생활기반부문

1. 주령산 등산로 및 유곡저수지 둘레길 조성

1) 배경 및 목적

■ 주령산, 유곡저수지 등 자연경관자원 보유

- 유곡1리는 마을주변이 주령산 등 산림으로 둘러싸여 있고, 마을인근에는 유곡저수지 등의 수변자원을 보유하고 있음

■ 마을자원을 활용한 활성화 도모 필요

- 유곡1리는 전형적인 농촌마을로 농산업의 활성화와 함께 지역자원을 활용한 지역발전에 대한 접근이 필요함



[그림 2-11-7] 주령산 및 유곡저수지 전경

2) 사업내용

■ 주령산 등산로 및 유곡저수지 둘레길 조성

- 주령산 등산로를 정비하고, 안내시설 및 쉼터 등을 조성하여 등산객 유치
- 주민주도에 의해 유곡저수지 주변을 수변공원으로 조성하고, 황토길 등 건강 산책로 및 둘레길을 조성

3) 기대효과

■ 지역주민의 건강증진 및 방문객 유치 도모

2. 마을안길 도로정비 및 CCTV 설치

1) 배경 및 목적

■ 마을도로 정비 및 농산물 도난방지 대책 필요

- 유곡1리는 고령화 및 마을 침체가 진행되고 있는 상황으로 여러 가지 마을기반 시설이 매우 열악함. 특히, 마을안길 및 농로 일부가 정비되어 있지 않아 농기계, 소방차 등의 진입이 힘든 실정으로 향후 도로 확포장이 필요함
- 유곡1리는 전형적인 농업생산 위주의 농촌마을로 매년 농산물 도난사건이 발생하여, 이를 방지하기 위한 대책마련이 필요함



[그림 2-11-8] 유곡1리 마을전경

2) 사업내용

■ 마을도로 정비

- 주요 마을안길 및 농로를 중심으로 농기계 및 소방차 등의 진출입이 가능하도록 확·포장 추진

■ 마을진출입로 CCTV 설치

- 마을의 주요 진출입로를 중심으로 CCTV를 설치함으로써 농산물 도난을 방지하고 마을의 방범의 기능도 수행



[그림 2-11-26] 농촌마을 CCTV 설치 사례

3) 기대효과

■ 기초 생활환경의 정비 및 주민의 삶의 질 향상 도모

3. 마을 전통약수터 복원

1) 배경 및 목적

- 전통약수터가 있으나 관리가 되지 않고 비가림시설이 없어 위생상 문제발생
- 마을의 예전 전통문화자원을 보존, 계승 차원에서 복원 시도 필요



[그림 2-11-9] 우물복원사례(좌) 및 유곡리 약수터(우)

2) 사업내용

- 비가림시설 설치
- 전통우물 시설 정비
- 주민주도하에 주변경관 환경개선(잡초 제거 등)

3) 기대효과

- 주민들에게, 주변 등산객들에게 깨끗한 약수물 제공
- 경관개선으로 더욱 청정한 수자원 이미지 조성
- 작은 자원이라도 마을에서 관리하고 보존함으로써 옛것에 대한 전통의식 계승

제2절 소득기반부문

1. 넝쿨째 굴러온 매실·우렁이 축제 개최

1) 배경 및 목적

- 유곡1리 마을진입로부터 시작되는 매실나무 식재는 마을의 자랑거리
 - 현재 4년생 매실나무 150여주 식재되어 30명의 주민들이 공동관리
 - 30여명의 주민들은 현재 영농조합법인 구성하여 활동
- 마을 한가운데 아름다운 저수지에서 서식하는 우렁이 역시 마을의 자랑거리
 - 연간 3~4회, 약 1톤 공동수확, 주민들에게 부가적인 소득원으로 자리매김

2) 사업내용

- 매실나무 추가 식재하여 본격적인 소득원 작목 육성 및 소득화
 - 마을입구 공터를 활용하여 1,000여주의 매실나무 추가 식재
 - 2~3년 후 첫 수확을 목표로 해서 농가소득원으로 본격적 육성, 축제시 활용
 - 현재 유곡1리 마을입구에 식재되어 있는 매실나무는 200~300주(4년생)로 2012년부터 첫 수확
 - 매실나무를 식재하고자 하는 이유는 마을공동기금이 조성되어 있지 않아서 각종 마을행사 개최시 각출해야 하는 어려움 발생했음. 이를 해결하기 위하여 본 사업계획을 구상함
 - 매실의 판매는 1사1촌 등 자매결연 기업체를 통해 할 것으로 예상
- 청정저수지에서 서식하는 우렁이를 마을축제 상품화·소득화
 - 만세보령지 오염되지 않은 청정 저수지에서 서식하는 자연산 우렁이를 축제상품으로 널리 홍보
 - 마을축제를 하게 되면 적정한 장소는 현재의 마을중심에 있는 정자부지, 유곡저수지 옆 한국농어촌공사 현장사무실(2~3년 이후 철수예정 향후 사용하여도 무방하다는 답변얻음)을 리모델링하여 진행할 계획



[그림 2-11-10] 한국농어촌공사 현장사무실

■ 지속적인 도농교류 기반으로 개최하는 농산물 체험축제 및 프로그램 운영

- 1사1촌 등 자매결연 적극적으로 추진하여 축제 초청, 매실 판매 동시 진행
- 연간 1회 수확시기 및 재배시기동안 1~2일간 농산물 체험 축제프로그램 운영
- 넝쿨콩 따기, 넝쿨콩 밥짓기, 매실따기, 매실청담그기, 매실장아찌 담그기, 우렁이 채취, 우렁된장찌개 만들기 등 현장위주의 프로그램 운영



[그림 2-11-11] 매실축제(정읍 정우면, 좌) 및 우렁각시 축제(충남 공주시, 우)

3) 기대효과

- 마을자원을 충분히 활용하여 가치극대화
- 축제개최를 통한 마을주민의 부가적인 소득원 창출, 향상에 기여
- 소비자와의 지속적인 도농교류 기반 마련
- 매실판매금을 통해 기금이 마련되면 마을의 공동행사시 사용하면서 마을분위기 활성화에 도움을 줄 것으로 기대

2. 공동 저온저장고 조성

1) 배경 및 목적

■ 유곡1리의 주요 작목인 냉쿨콩의 판매망 부재 및 기초 유통시설 부족

- 냉쿨콩은 5월~7월 생산, 연간 50여 농가참여, 30톤, 4kg당 10,000원~12,000원으로 kg당 2,500원~3,000원 가격대 형성
- 논 농사 외에 냉쿨콩 재배가 많은 이유는 논농사에 비해 평당 수익이 높기 때문
- 저장상의 문제로 인하여 농가들이 산지수집상인들에게 헐값으로 출하하는 실정

* 마을의 공동부지 현황

- 팔각정 부지 : 80여평
- 정자 부지 : 300여평
- 마을회관 부지 : 200여평 (마을회관 부지는 등기과정에서 문제발생으로 인해 “버들마을회”로 소유이전된 상태)

■ 신뢰할 만한 판매처 확보를 통해 마을농가들에게 안정적인 소득창출 필요

- 안심하고 냉쿨콩을 생산할 수 있는 기본 판매망 확보 절실



[그림 2-11-12] 유곡1리의 냉쿨콩

2) 사업내용

■ 주령산 냉쿨콩협동조합 법인 설립

- 참여를 희망하는 농가가 출자, 수익금 전원 공동배분, 공동운영, 부지확보 완료
- 운영주체는 마을내 비영리법인(마을기업)인 ‘버들마을회’ (기설립)
- 각종 저온저장시설 등 유통시설의 운영 및 관리

- 냉쿨콩 재배농가조직 및 작목반 육성
- 판매처 발굴 및 홍보활동

■ 냉쿨콩 저온저장고 시설 설치

- 마을내 협동조합이 최종 판매시기를 조절하여 가격협상에 유리한 고지
- 유통시설을 통해 적정한 유통마진과 유통구조 비효율성을 개선
- 시설설치 부지는 이미 마을정자 옆 공동창고 공간 300여평 마을명의 토지확보 상태, 예전에 수질관리 사무실로 활용하던 창고를 리모델링하여 공동 저온창고로 활용가능



[그림 2-11-13] 구 유곡1리 수질관리협의회 사무실

■ 도농교류 기반을 확대하여 냉쿨콩 직거래 사업

- 마을축제 및 1사1촌 사업 등을 추진하여 판매망 적극 확보
- 소비자와 직거래 사업을 통해 유통단계 축소, 농가수취가격 상승

3) 기대효과

■ 일시출하를 방지하여 제값에 냉쿨콩을 판매하여 안정적인 소득 확보 기여

■ 유통시설 확보로 인해 농가들이 적재적시 판매가능, 냉쿨콩 마을유통구조 개선

제3절 지역역량부문

1. 1사1촌 추진

1) 배경 및 목적

- 유곡1리 인구고령화 및 감소현상 심화 등 전반적인 마을분위기 정체
 - 2011년 기준으로 마을인구는 97명으로 65세 이상 인구는 41명으로 고령화
- 향후 다양한 소득사업을 희망함에 따라 같이 나눌 소비자 발굴 절실
 - 형식적인 아닌 실질적인 소비자(단체, 기업)를 발굴하여 1사 1촌 자매결연 추진

2) 사업내용

- 마을주민은 소비자에게 농촌형 체험프로그램 무료 제공
 - 우렁이 잡기체험, 매실 수확체험, 넝쿨콩 수확체험 기회제공
- 소비자는 각종 분야에 걸친 재능기부 및 봉사활동
 - 마을주민 문화 및 복지, 의료 분야 등에 있어서 재능기부 활동
 - 농번기에 농촌체험형 봉사활동 추진
- 마을주민과 소비자간 직판활동을 중심으로 도농교류기반 조성
 - 마을 특산품인 쌀 이외에도 우렁이, 넝쿨콩, 매실 등을 최대한 활용
 - 마을 특산품 직거래 및 직판활동, 체험프로그램, 축제 등과 연계



[그림 2-11-14] 1사1촌 (좌: 경기광주 퇴촌면-대상, 우: 충북충주 화심마을-우리자산운용)

3) 기대효과

- 마을이 일방적으로 수혜를 받는 입장이 아닌 상호간 실질적인 교류활동
- 소비자와 마을 주민간 소통, 교류 기회 확대를 통해 마을경제 활성화 기여
- 소비자에게는 착한 가격으로 농산물 구매, 생산자에게는 적절한 가격 보상으로 인해 농가 소득 증대 도모

2. 노인복지관 조성

1) 배경 및 목적

■ 초고령화가 진행됨에도 불구하고 노인 복지시설 부족

- 유곡1리는 65세 이상 인구가 전체 인구의 43%에 육박함에도 불구하고 이러한 고령자를 위한 복지시설이 매우 부족한 실정임

■ 인근 마을과 연계한 노인공동 생활시설 구상

- 유곡1리가 위치하고 있는 주산면을 중심으로 독거노인 등의 고령자들이 쉴 수 있는 공간을 마련하고 의료·복지혜택을 받을 수 있는 노인공동 생활시설을 구상 중에 있음

■ 유곡1리는 주산면내에서 4개리, 7개 자연마을 중심지에 위치하여 유리한 입지 여건 갖춤

- 증산리, 유곡2리, 유곡1리, 신구리 4개부락, 7개 자연마을에서 가장 중앙에 위치하여 사람들이 모이기 좋은 요충지에 자리 잡음

2) 사업내용

■ 노인복지관 조성

- 목적 : 면소재지와 접근성이 떨어지고 거동이 불편한 소외된 독거노인의 불편함을 해소하고 공동생활을 통해 활력을 주고자 함
- 장소 : 현재 유곡2리 입구에 있는 팔각정 부지(유곡1리 마을공동부지)



[그림 2-11-15] 노인복지관 예정부지(마을 공동부지)

- 내용 : 유곡리 166-11번지에 50평 규모의 노인복지관 조성
- 기능 : 독거노인 기거용으로 활용, 태양광시설, 샤워장, 황토가옥 및 황토찜질방 등을 도입하고, 다양한 복지 및 진료 프로그램 운영



[그림 2-11-16] 노인복지관 운영 사례

3) 기대효과

■ 고령자들의 복지여건 향상

- 독거노인의 생활안정으로 외로움 해소 및 삶의 의욕고취
- 복지 사각지대에 대한 지원으로 노후보장 및 응급사태 신속 대응

부 록

1. 마을발전계획서

| | |
|---|--|
| <p style="text-align: center;">구정면 유곡 1리</p> <p style="text-align: center;">마을발전계획서</p> <p style="text-align: center;">2012. 9.</p> <p style="text-align: right;">작성자 : <u>구한행</u></p> | |
|---|--|

| 마을발전계획서 | |
|-----------|---|
| 마을명 | |
| 작성요령 | 마을에서 하고 싶은 사업내용을 우선순위를 정해 작성하고 필요성을 적는다. |
| 1 | ○ 하고싶은일(사업명) : <u>자연산 우렁이 체험및 축제마을</u> ○ 필요성 : <u>반이오령지 주변산 아래 차가르도논을 정갈 하듯 논과 자연 우렁이를 만드니 있어서</u> |
| 2 | ○ 하고싶은일(사업명) : <u>자수지 등래길</u> ○ 필요성 : <u>주민 건강 증진</u> |
| 3 | ○ 하고싶은일(사업명) : <u>구정면 등대로 개편</u> ○ 필요성 : <u>자물서 교량 현수교관상 관광코스 개편</u> |
| 사업명 및 필요성 | ○ 하고싶은일(사업명) : <u>몽양생(약수터 조성)</u> ○ 필요성 : <u>청년 유망 있는데 청년 활동 못함</u> |
| 5 | ○ 하고싶은일(사업명) : <u>북지 사업</u> ○ 필요성 : <u>독거 노인인 한 복지관 건립</u> |
| 6 | ○ 하고싶은일(사업명) : ○ 필요성 : |
| 7 | ○ 하고싶은일(사업명) : ○ 필요성 : |

| 마을발전계획서 | |
|---------------|--|
| 사업명 | <u>자연산 우렁이 축제 마을</u> |
| 사업목적 | <u>반이 오령지 주변산 아래 논과기 많은 정갈한 논과 오령 외지 많은 주민산 우렁이로 정갈 마을 축제 마을로 만들기</u> |
| 사업기간 | <u>2012년 - 2013년 7월</u> <u>연말 7월</u> |
| 사업대상지역 | <u>몽양서 구정면 유곡리 1리구정리</u> |
| 사업내용 | <u>1. 1리/논 개편면 추진</u> <u>2. 우렁이 축제 대회</u> <u>3. 논과기 정갈 축제(만들기 못 하기)</u> <u>4. 양동작 마을 농산물 직거래</u> <u>5. 정갈 마을 만들기</u> |
| 주요 참여인원 및 구성원 | <u>축제 조직위원회 및 주민 전원</u> <u>유곡리(1리)구정</u> |
| 기대효과 | <u>1. 마을 소득 증대</u> <u>2. 축제 수입금 공여</u> <u>3. 농산물 농산물 수입금</u> <u>4. 청정 마을 이미지 제공</u> <u>5. 주민들 마을 자부심 증대</u> <u>6. 주민들 참여 주민 화합 도움</u> |

| 마을발전계획서 | |
|--|---|
| <input type="checkbox"/> 사업의 문제점 및 해결방안 모색 | |
| 작성요령 | 1. 사업의 문제점 : 자기가 생각한 사업을 진행할 때 예상되는 문제점 도출 2. 해결방안 모색 : 예상된 문제에 대한 해결방안 작성 |
| 사업의 문제점 | <u>1. 주민의 문제점</u> <u>2. 마을 문제 141호로 주민 참여의 어려움 문제</u> |
| 해결방안 | <u>1. 주민에게 도움을 줌으로써 주민의 마음을</u> <u>받아 주는 것</u> <u>2. 마을에서 141호로 주민 참여의 어려움 문제</u> <u>해결하는 것을 위한 방안</u> |

1. 마을발전계획서(계속)

| 마을발전계획서 | | | | | |
|---|---------------------------------|---------|---------|-----|--------------|
| <input type="checkbox"/> 단계별 세부추진계획과 소요예산 작성요령 1. 해결방안을 단계별 세부적으로 추진할 계획을 가능한 체계적으로 정리 2. 위 추진계획에 소요되는 예산을 산정하시오(자부담 및 외부조달 구분) | | | | | |
| 단계별 세부 추진계획 및 소요예산 | <input type="checkbox"/> 단계별 계획 | | | | |
| | 세부사업명 | 사업 량 | 사업비(천원) | | 비고 (산출근거) |
| | | | 계 | 보조금 | 자부담 |
| | | | | | |
| | | | | | |
| | | | | | |

| 마을발전계획서 | |
|--|---|
| <input type="checkbox"/> 일반현황 작성요령 1. 마을의 일반현황(인구, 농업, 조직체, 기반시설 등) 2. 이면사업을 추진하는데 도움이 될 마을의 특징 및 장점 | |
| 일반현황 | 인구 91명 (농가 42호 - 비농가 2호) 2. 마을 현황 : 1. 마을 회관 2. 마을 여객자동차(추진중) 3. 마을 장로 4. 주요 작목 : 수박, 참깨, 고추, 한우 5. 마을 조직 : 새마을, 주머니 노인회, 청년회 주민자치 협의회 6. 자원 자원 : 구정산 유수, 라지, 응암생약수리 |
| 특징 및 장점 | 1. 마을 화랑 우수 2. 정정관 지수지 코류 3. 지수지 차곡사 및 구정산에 보류, 팔각봉 4. 유력 6m 도로 코류 코류 > 구정산입로 1km 6m 도로 코류(정정관) |

보령시 유수읍면동 유수 마을발전계획을 위한 지역자원찾기

작성자 마을명 유수 (여수)
성명: 이찬형

○ 지역자원찾기

| 구분 | 유형 | 무형 | 사람 |
|-------|----------------------------|------------------------|-----|
| 자연자원 | 호수, 계곡, 나무, 산악, 유수(유수리) | | |
| 문화자원 | 응암생, 정정관, 응암나무, 구정산, 민재기념비 | 팔각봉, 지수지, 응암 | 정정관 |
| 경제자원 | 응암, 고추, 참깨, 응암, 응암 | 응암 | |
| 공동체자원 | 대길 | 응암, 응암, 응암, 응암, 응암, 응암 | |

○ 사업추진을 위한 여건분석

| 구분 | 내용 |
|----------|----------|
| 강점 요인 | |
| 내부 요인 | 약점 요인 |
| 외부 요인 | 기회 요인 |
| | 위협 요인 |

2. 주민회의

12년 6월 7일

회의내용 및

이후 발전 프로젝트 임원 간담회

1. 저수지 물레길 약 1km 조성 150구
2. 구룡산 등산길 및 송림마을 명선로 200구
3. 저수지 제방 인박 계획
4. 저수지 농경지 6-7월 제방 우변이 잡이
5. 임원 강낭콩
6. 저수지 물레길 운동기구

살기좋은 희망마을 만들기

주산면 유곡1리 추진위원회 회의

■ 일 시 : 2012. 6. 7(목) 오후 8시

■ 장 소 : 유곡1리 마을회관

■ 참 석 : 유곡1리 추진위원 10명

■ 회의사진



주산면 유곡리 삼농정책 추진위원

| 성명 | 주소 | 직책 | 서명 | 비고 |
|-----|------------------|-----|----|----|
| 이찬행 | 보령시 주산면 벼들길187-3 | 위원장 | | |
| 김중수 | // 146-2 | 간사 | | |
| 조승호 | // 170 | 위원 | | |
| 심홍구 | // 159 | // | | |
| 이종기 | // 123-8 | // | | |
| 정중남 | // 123-6 | // | | |
| 전용득 | // 111 | // | | |
| 정철호 | // 123-5 | // | | |
| 심재열 | // 113 | // | | |
| 심재면 | // 140-4 | // | | |

2. 주민회의(계속)

2012. 6월 21일

(서정) 살기 좋은 희망마을 만들기 주민 설명회
마을에 경각 받고
청정산 추진위원장 회관식

1. 누가 처세에 주사
구개자 아랫 : 천장리 아천리 영권리
공 날아들 : 서정리 동두리
청정산 처럼 아랫
도농교류 공관센터 (정산면 정장리)

2. 출향 인사 회장
3. 공조 기법 연수원 및 참여경연
4. 자문위원의 역할
5. 소득사업 양육 자금
2. 마을 사업
4. 기능정책

살기좋은 희망마을 만들기

주산면 유곡1리 추진위원회 회의

- 일 시 : 2012. 6. 21(목) 오후 8시
- 장 소 : 유곡1리 마을회관
- 참 석 : 유곡1리 추진위원 10명
- 회의사진



주산면 유곡리 삼농정책 추진위원

| 성명 | 주소 | 직책 | 서명 | 비고 |
|-----|------------------|-----|----|----|
| 이찬행 | 보령시 주산면 벼들길187-3 | 위원장 | | |
| 김중수 | // 146-2 | 간사 | | |
| 조승호 | // 170 | 위원 | | |
| 심홍구 | // 159 | // | | |
| 이충기 | // 123-8 | // | | |
| 정충남 | // 123-6 | // | | |
| 전용득 | // 111 | // | | |
| 정철호 | // 123-5 | // | | |
| 심재열 | // 113 | // | | |
| 심재면 | // 140-4 | // | | |

2. 주민회의(계속)

12년 1월 13일

서명 회의 내용

- ① 10원 이후 평가
- ② 기준 : 100% 중 80% 주민참여도
추진 계획인 서명 회의 내용
- ③ 교육 : 마을당 3명 참여
- ④ 추진 위원장 계획서 발표
중 5%는 : 마을당 1인 1표 참여
- ⑤ 보령시 14개 마을당 2개 마을 평가

참가 주민 참여 16명

정동호 : 현 유력 차원은 마을 전체 두터움과 환경정화
고승호 : 마을 차원서 우편으로 마을 전체 수습
김재민 : 조영호 진행 수습과 재배 활동
정철호 : 유력 명승품 및 예산 공개해결성화
여광민 : 현 4명의 주민과 또한 마을 좋은 주민들
더 참여서 노력 하는 공간

살기좋은 희망마을 만들기

주산면 유곡1리 추진위원회 회의

- 일 시 : 2012. 7. 13(금) 오후 8시
- 장 소 : 유곡1리 마을회관
- 참 석 : 유곡1리 추진위원 10명
- 회의사진



주산면 유곡리 삼농정책 추진위원

| 성명 | 주소 | 직책 | 서명 | 비고 |
|-----|------------------|-----|----|----|
| 이찬행 | 보령시 주산면 버들길187-3 | 위원장 | | |
| 김중수 | // 146-2 | 간사 | | |
| 조승호 | // 170 | 위원 | | |
| 심홍구 | // 159 | // | | |
| 이종기 | // 123-8 | // | | |
| 정종남 | // 123-6 | // | | |
| 전용득 | // 111 | // | | |
| 정철호 | // 123-5 | // | | |
| 심재열 | // 113 | // | | |
| 심재면 | // 140-4 | // | | |

2. 주민회의(계속)

12년 8월 29일

마을 회의 16명 참석

① 현재까지 몇가지 활성화 방안으로

마을 위원회가 동네길 팹릭킹
달콤 강낭콩 등은 많은 사례으로

실속 있게 몇명이 개인 체로 시작하여
참여 할수 있게 하자

② 각 개인 별로 이웃들에게가 있어서 개인별로
참여는 많은지요

③ 4-5명씩 사람을 묶어 그중에 리더로 한명은
유권 무관 전제로 참여 할수 있게 하면은
좋겠지요

④ 현재까지 선릉들 서로가 미비했거나 조급식
티끌은 생깁니다 활성화 될수 있게
우리 무관 전제로 할수 있게 노력을 더하면
좋겠지요

살기좋은 희망마을 만들기 주산면 유곡1리 추진위원회 회의

■ 일 시 : 2012. 8. 29(수) 오후 8시

■ 장 소 : 유곡1리 마을회관

■ 참 석 : 유곡1리 추진위원 10명

■ 회의사진



주산면 유곡리 삼농정책 추진위원

| 성명 | 주소 | 직책 | 서명 | 비고 |
|-----|------------------|-----|----|----|
| 이찬행 | 보령시 주산면 벼들길187-3 | 위원장 | | |
| 김중수 | // 146-2 | 간사 | | |
| 조승호 | // 170 | 위원 | | |
| 심홍구 | // 159 | // | | |
| 이충기 | // 123-8 | // | | |
| 정중남 | // 123-6 | // | | |
| 전용득 | // 111 | // | | |
| 정철호 | // 123-5 | // | | |
| 심재열 | // 113 | // | | |
| 심재면 | // 140-4 | // | | |

2. 주민회의(계속)

2012. 9월 9일

참석자: 김오봉, 김오봉, 김오봉

주최: 유곡1리 주민자치위원회
주최: 유곡1리 주민자치위원회

주최: 유곡1리 주민자치위원회
주최: 유곡1리 주민자치위원회

주최: 유곡1리 주민자치위원회
주최: 유곡1리 주민자치위원회

주최: 유곡1리 주민자치위원회
주최: 유곡1리 주민자치위원회
주최: 유곡1리 주민자치위원회
주최: 유곡1리 주민자치위원회

살기좋은 희망마을 만들기

주산면 유곡1리 추진위원회 회의

일시: 2012. 9. 9(일) 오후 8시

장소: 유곡1리 마을회관

참석: 유곡1리 추진위원 10명

회의사진



주산면 유곡리 삼농정책 추진위원

| 성명 | 주소 | 직책 | 서명 | 비고 |
|-----|------------------|-----|-----|----|
| 이찬행 | 보령시 주산면 벼들길187-3 | 위원장 | (인) | |
| 김종수 | // 146-2 | 간사 | (인) | |
| 조승호 | // 170 | 위원 | (인) | |
| 심홍구 | // 159 | // | (인) | |
| 이종기 | // 123-8 | // | (인) | |
| 정종남 | // 123-6 | // | (인) | |
| 전용득 | // 111 | // | (인) | |
| 정철호 | // 123-5 | // | (인) | |
| 심재열 | // 113 | // | (인) | |
| 심재면 | // 140-4 | // | (인) | |

2. 주민회의(계속)

유곡1리 마을총회 회의록

1. 회의 개요

- 일시 : 2012년 10월 8일 오후 19시 ~ 20시
- 장소 : 유곡1리 마을회관
- 회의 목적 : 주민회
- 회의 안건 :
 - 1. 마을 회관 내부 환경 개선
 - 2. 마을 회관 내부 시설
 - 3. 마을 회관 내부

의정(의결) : 마을 회관 내부 환경 개선

- 1. 마을 회관 내부 환경 개선

2. 회의 안건

마을 회관 내부 환경 개선

- 1. 마을 회관 내부 환경 개선

의정(의결) : 마을 회관 내부 환경 개선

의정(의결) : 마을 회관 내부 환경 개선

의정(의결) : 마을 회관 내부 환경 개선

의정(의결) : 마을 회관 내부 환경 개선

의정(의결) : 마을 회관 내부 환경 개선

의정(의결) : 마을 회관 내부 환경 개선

의정(의결) : 마을 회관 내부 환경 개선

의정(의결) : 마을 회관 내부 환경 개선

의정(의결) : 마을 회관 내부 환경 개선

살기좋은 희망마을 만들기 주산면 유곡1리 주민전체 회의

■ 일 시 : 2012. 10. 8(월) 오후 8시

■ 장 소 : 유곡1리 마을회관

■ 참 석 : 유곡1리 주민 31명(불참 5세대)

■ 회의사진



유곡리 총회 출석부

| 번호 | 성명 | 주소 | 확인 | 비고 |
|----|-----|-----------------|--------|----|
| 1 | 조승호 | 보령시 주산면 비들길 170 | | |
| 2 | 김정식 | // | 190-4 | |
| 3 | 김효원 | // | 190-5 | |
| 4 | 권용득 | // | 111 | |
| 5 | 신완섭 | // | 103 | |
| 6 | 정현성 | // | 107 | |
| 7 | 김영갑 | // | 111-8 | |
| 8 | 김광규 | // | 111-18 | |
| 9 | 송영선 | // | 159 | |
| 10 | 김홍구 | // | 159 | |
| 11 | 이종기 | // | 123-8 | |
| 12 | 이미화 | // | 147 | |
| 13 | 조선희 | // | 153-13 | |
| 14 | 이연순 | // | 153-14 | |
| 15 | 김재성 | // | 153-14 | |
| 16 | 신동운 | // | 146-9 | |
| 17 | 한보영 | // | 146-13 | |
| 18 | 최길래 | // | 127 | |
| 19 | 하영석 | // | 123-4 | |
| 20 | 신재국 | // | 124 | |
| 21 | 정중남 | // | 123-6 | |
| 22 | 정현호 | // | 123-5 | |
| 23 | 김중수 | // | 119-2 | |
| 24 | 이정순 | // | 113 | |
| 25 | 이광주 | // | 111-4 | |
| 26 | 김필태 | // | 98-41 | |
| 27 | 김교석 | // | 182 | |
| 28 | 이관행 | // | 187-3 | |
| 29 | 이무식 | // | 198 | |
| 30 | 신안철 | // | 196 | |
| 31 | 양선아 | // | 196 | |

3. 교육 및 간담회참여

마을학교 교육프로그램 참석연향 (h/24)

| 순번 | 읍면 | 추진위원회 | 직 위 | 성 명 | 전화번호(HP) | 서명 |
|----|-----|-------|-------|-----|---------------|----|
| 22 | | | 위 원 장 | 안근배 | 010-5402-1339 | |
| 23 | 남포면 | 읍내리 | 간 사 | 김종구 | 019-443-6710 | |
| 24 | | | 위 원 | 안근성 | 010-6802-7277 | |
| 25 | | | 위 원 장 | 이진행 | 010-3311-0315 | |
| 26 | 주산면 | 유곡1리 | 간 사 | 김종수 | 011-9801-8932 | |
| 27 | | | 위 원 | 심재열 | 041-936-7927 | |
| 28 | | | 위 원 장 | 임학순 | 011-427-2418 | |
| 29 | | 봉성리 | 간 사 | 임상빈 | 010-4320-7982 | |
| 30 | | | 위 원 | 임유빈 | 010-5421-6679 | |
| 31 | 미산면 | | 위 원 장 | 임환빈 | 011-471-0069 | |
| 32 | | 도흥리 | 간 사 | 임기순 | 010-9418-9151 | |
| 33 | | | 위 원 | 김찬구 | 011-9481-7958 | |
| 34 | | | 간 사 | 성경래 | 010-9187-5517 | |
| 35 | 성주면 | 개화3리 | 위 원 | 임언순 | 010-8415-5227 | |
| 36 | | | 위 원 | 이귀분 | 041-933-5429 | |
| 37 | | | 위 원 장 | 김복기 | 010-9052-6921 | |
| 38 | 웅천읍 | 노천1리 | 간 사 | 김진환 | 011-454-3959 | |
| 39 | | | 위 원 | 김선집 | 010-8717-9344 | |
| 40 | | | | | | |
| 41 | | | | | | |
| 42 | | | | | | |
| 43 | | | | | | |
| 44 | | | | | | |
| 45 | | | | | | |

마을학교 교육프로그램 참석연향

2차-2012.8.3

| 순번 | 읍면 | 추진위원회 | 직 위 | 성 명 | 전화번호(HP) | 서명 |
|----|-----|-------|-------|-----|---------------|----|
| 22 | | | 위 원 장 | 안근배 | 010-5402-1339 | |
| 23 | 남포면 | 읍내리 | 간 사 | 김종구 | 019-443-6710 | |
| 24 | | | 위 원 | 안근성 | 010-6802-7277 | |
| 25 | | | 위 원 장 | 이진행 | 010-3311-0315 | |
| 26 | 주산면 | 유곡1리 | 간 사 | 김종수 | 011-9801-8932 | |
| 27 | | | 위 원 | 심재열 | 010-8929-8149 | |
| 28 | | | 위 원 장 | 임학순 | 011-427-2418 | |
| 29 | | 봉성리 | 간 사 | 임상빈 | 010-4320-7982 | |
| 30 | | | 위 원 | 임유빈 | 010-5421-6679 | |
| 31 | 미산면 | | 위 원 장 | 임환빈 | 011-471-0069 | |
| 32 | | 도흥리 | 간 사 | 임기순 | 010-9418-9151 | |
| 33 | | | 위 원 | 김찬구 | 011-9481-7958 | |
| 34 | | | 간 사 | 성경래 | 010-9187-5517 | |
| 35 | 성주면 | 개화3리 | 위 원 | 임언순 | 010-8415-5227 | |
| 36 | | | 위 원 | 이귀분 | 041-933-5429 | |
| 37 | | | 위 원 장 | 김복기 | 010-9052-6921 | |
| 38 | 웅천읍 | 노천1리 | 간 사 | 김진환 | 011-454-3959 | |
| 39 | | | 위 원 | 김선집 | 010-8717-9344 | |
| 40 | | | | | | |
| 41 | | | | | | |
| 42 | | | | | | |
| 43 | | | | | | |
| 44 | | | | | | |
| 45 | | | | | | |

| 순번 | 읍면 | 추진위원회 | 직 위 | 성 명 | 전화번호(HP) | 서명 |
|----|-----|-------|-------|-----|---------------|----|
| 27 | | | 위 원 장 | 안근배 | 010-5402-1339 | |
| 28 | 남포면 | 읍내리 | 간 사 | 김종구 | 019-443-6710 | |
| 29 | | | 위 원 | 안근성 | 010-6802-7277 | |
| 30 | | | 위 원 장 | 이진행 | 010-3311-0315 | |
| 31 | 주산면 | 유곡1리 | 간 사 | 김종수 | 011-9801-8932 | |
| 32 | | | 위 원 | 심재열 | 010-5494-8812 | |
| 33 | | | 위 원 장 | 임학순 | 011-427-2418 | |
| 34 | | 봉성리 | 간 사 | 임상빈 | 010-4320-7982 | |
| 35 | | | 위 원 | 임유빈 | 010-5421-6679 | |
| 36 | 미산면 | | 위 원 장 | 임환빈 | 011-471-0069 | |
| 37 | | 도흥리 | 간 사 | 임기순 | 010-9418-9151 | |
| 38 | | | 위 원 | 김찬구 | 011-9481-7958 | |
| 39 | | | 위 원장 | 송병태 | 016-470-0379 | |
| 40 | 성주면 | 개화3리 | 위 원 | 임언순 | 010-8415-5227 | |
| 41 | | | 위 원 | 이귀분 | 041-933-5429 | |
| 42 | | | 위 원 장 | 김복기 | 010-9052-6921 | |
| 43 | 웅천읍 | 노천1리 | 간 사 | 김진환 | 011-454-3959 | |
| 44 | | | 위 원 | 김선집 | 010-8717-9344 | |
| 45 | | | | | | |
| 46 | | | | | | |
| 47 | | | | | | |
| 48 | | | | | | |
| 49 | | | | | | |
| 50 | | | | | | |

마을 참석자 2명
준원(2) 총발원(4) 재인(2)
총 참석자 34명

마을학교 교육프로그램 참석연향

4차-2012.9.9

| 순번 | 읍면 | 추진위원회 | 직 위 | 성 명 | 전화번호(HP) | 서명 |
|----|-----|-------|-------|-----|---------------|----|
| 22 | | | 위 원 장 | 안근배 | 010-5402-1339 | |
| 23 | 남포면 | 읍내리 | 간 사 | 김종구 | 019-443-6710 | |
| 24 | | | 위 원 | 안근성 | 010-6802-7277 | |
| 25 | | | 위 원 장 | 이진행 | 010-3311-0315 | |
| 26 | 주산면 | 유곡1리 | 간 사 | 김종수 | 011-9801-8932 | |
| 27 | | | 위 원 | 심재열 | 010-8929-8149 | |
| 28 | | | 위 원 장 | 임학순 | 011-427-2418 | |
| 29 | | 봉성리 | 간 사 | 임상빈 | 010-4320-7982 | |
| 30 | | | 위 원 | 임유빈 | 010-5421-6679 | |
| 31 | 미산면 | | 위 원 장 | 임환빈 | 011-471-0069 | |
| 32 | | 도흥리 | 간 사 | 임기순 | 010-9418-9151 | |
| 33 | | | 위 원 | 김찬구 | 011-9481-7958 | |
| 34 | | | 간 사 | 성경래 | 010-9187-5517 | |
| 35 | 성주면 | 개화3리 | 위 원 | 임언순 | 010-8415-5227 | |
| 36 | | | 위 원 | 이귀분 | 041-933-5429 | |
| 37 | | | 위 원 장 | 김복기 | 010-9052-6921 | |
| 38 | 웅천읍 | 노천1리 | 간 사 | 김진환 | 011-454-3959 | |
| 39 | | | 위 원 | 김선집 | 010-8717-9344 | |
| 40 | | | | | | |
| 41 | | | | | | |
| 42 | | | | | | |
| 43 | | | | | | |
| 44 | | | | | | |
| 45 | | | | | | |

3. 교육 및 간담회참여(계속)

| 구 분 | 소 속 | 직 위 | 성 명 | 서 명 |
|-----|------|-----|-------|--------------------|
| 주산면 | 유곡1리 | 위원장 | 이 찬 행 | <i>[Signature]</i> |
| | | 간 사 | 김 중 수 | <i>[Signature]</i> |
| | | 위 원 | 심 계 일 | |
| 미산면 | 봉성리 | 위원장 | 임 희 순 | <i>[Signature]</i> |
| | | 간 사 | 임 상 빈 | <i>[Signature]</i> |
| | | 위 원 | 임 유 빈 | |
| | 도흥리 | 위원장 | 임 환 빈 | <i>[Signature]</i> |
| 성주면 | 개화3리 | 위원장 | 송 병 태 | <i>[Signature]</i> |
| | | 간 사 | 성 경 래 | |
| | | 위 원 | 임 인 순 | <i>[Signature]</i> |
| | | 위 원 | 이 귀 분 | <i>[Signature]</i> |
| | | 위 원 | 김 영 숙 | |

- 살기좋은 희망마을 만들기 마을발전계획 수립 관련 - 마을별 추진위원회 간담회 참석자 현황

- ☐ 위원회 명 : 유곡1리 희망마을 만들기 추진위원회
☐ 일시/장소 : 2012. 7. 11(수) 10:00 / 유곡1리 마을회관

| 연 번 | 직 위 | 성 명 | 서 명 | 비 고 |
|-----|-----|-------|--------------------|-----|
| 계 | | | | |
| 1 | 위원장 | 이 찬 행 | <i>[Signature]</i> | |
| 2 | 간 사 | 김 중 수 | <i>[Signature]</i> | |
| 3 | 위 원 | 이 중 기 | <i>[Signature]</i> | |
| 4 | " | 조 승 호 | <i>[Signature]</i> | |
| 5 | " | 김 형 강 | <i>[Signature]</i> | |
| 6 | " | 심 덕 구 | <i>[Signature]</i> | |
| 7 | " | 심 흥 기 | <i>[Signature]</i> | |
| 8 | " | 하 맹 식 | <i>[Signature]</i> | |
| 9 | " | 이 우 익 | <i>[Signature]</i> | |
| 10 | " | 권 용 득 | <i>[Signature]</i> | |
| 11 | " | 이 광 주 | <i>[Signature]</i> | |
| 12 | " | 심 응 구 | <i>[Signature]</i> | |
| 13 | " | 이 우 직 | <i>[Signature]</i> | |
| 14 | | | | |

- 살기좋은 희망마을 만들기 - 마을별 간담회 방명록

| 구분 | 마을명 | 성명 | 주 소 | 연락처 | 서명 | 비고 |
|----|------|-------|--------------|----------------|--------------------|----|
| | 유곡1리 | 이 찬 행 | 주산면 유곡1리 306 | 010-20011-0215 | <i>[Signature]</i> | |
| | " | 김 중 수 | 주산면 개화3리 51 | 010-9058-2178 | <i>[Signature]</i> | |
| | 노현리 | 김 욱 기 | 유곡1리 노현리 14 | 010-852-8521 | <i>[Signature]</i> | |
| | " | 김 환 경 | " | 010-2488-2440 | <i>[Signature]</i> | |
| | " | 김 선 경 | " | 010-8217-9346 | <i>[Signature]</i> | |
| | 봉성리 | 임 희 순 | 미산면 봉성리 202 | 011-227-2418 | <i>[Signature]</i> | |
| | 개화3리 | 송 병 태 | 성주면 개화3리 255 | 010-9445-2555 | <i>[Signature]</i> | |
| | 성주면 | 신 반 우 | 성주면 성주리 201 | 010-2409-2010 | <i>[Signature]</i> | |
| | " | 권 영 선 | 성주면 성주리 201 | 010-8443-2010 | <i>[Signature]</i> | |
| | " | 신 재 석 | 성주면 개화3리 226 | 010-2420-9604 | <i>[Signature]</i> | |
| | " | 이 남 류 | 성주면 개화3리 201 | 010-3095-1214 | <i>[Signature]</i> | |
| | " | 이 영 숙 | 성주면 개화3리 259 | 010-8443-2555 | <i>[Signature]</i> | |
| | 유곡1리 | 이 찬 행 | 주산면 유곡1리 306 | 010-20011-0215 | <i>[Signature]</i> | |
| | 개화3리 | 이 선 직 | 성주면 개화3리 255 | 010-2445-6025 | <i>[Signature]</i> | |
| | " | 송 중 권 | 성주면 개화3리 255 | 010-2445-6025 | <i>[Signature]</i> | |

3. 교육 및 간담회참여(계속)

- 보령시 살기좋은 희망마을 만들기 -

주민설명회 참석자(주민) 서명부

| 읍·면 | 리 | 성명 | 직위 | 서명 | 비고 |
|-----|-----|-----|------|----|----|
| 청산 | 성연 | 박익화 | | | |
| 주산 | 유곡리 | 이관철 | 이장 | | |
| " | " | 신재철 | | | |
| 응천 | 노천리 | 황관주 | | | |
| 당주 | 개화리 | 김인순 | 노인회장 | | |
| 주포 | 북평리 | 임현로 | | | |
| 청라 | 라원리 | 오영호 | | | |
| 남포 | 유곡리 | 안근배 | | | |
| " | " | 박창호 | | | |
| 향화 | 향화리 | 한경봉 | 리장 | | |
| 주교 | 송학리 | 이숙영 | 유년회장 | | |
| 미산 | 은현 | 김도현 | | | |
| 청라 | 유곡리 | 신재철 | | | |
| " | 나원리 | 신만균 | 이장 | | |

- 보령시 살기좋은 희망마을 만들기 -

주민설명회 참석자(주민) 서명부

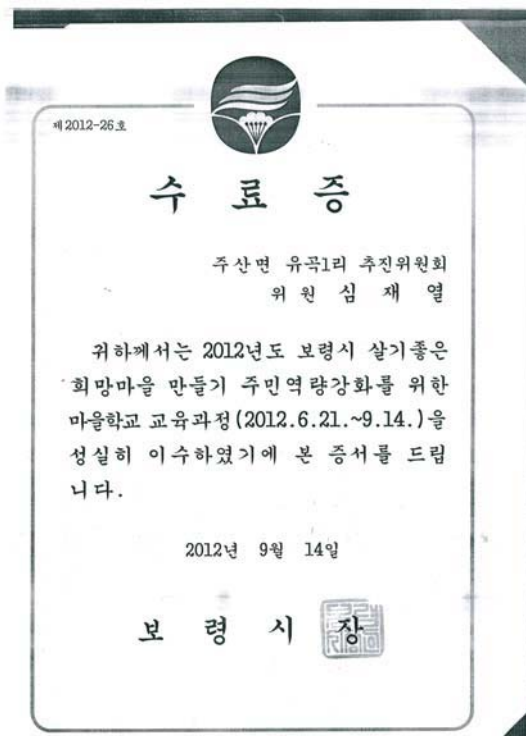
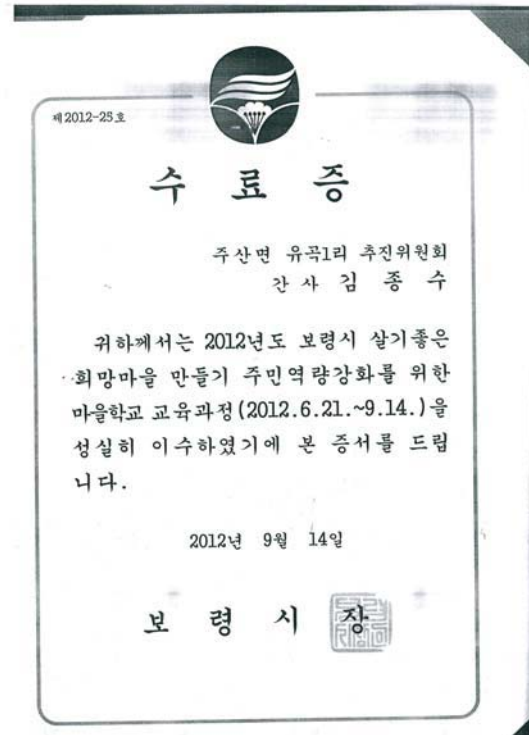
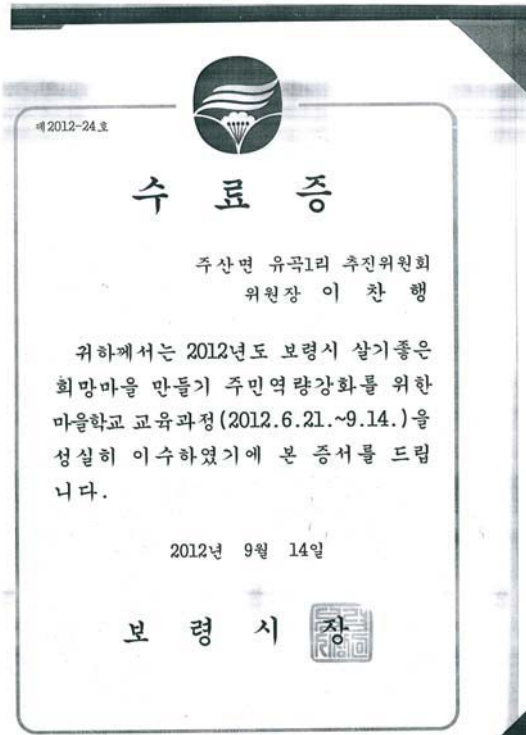
| 읍·면 | 리 | 성명 | 직위 | 서명 | 비고 |
|-----|-----|-----|----|----|----|
| 청산 | 성연 | 박익화 | | | |
| 주산 | 유곡리 | 조승호 | | | |
| 주산 | 유곡리 | 김종수 | | | |
| 주산 | 유곡리 | 신용득 | | | |
| 응천 | 노천리 | 김병원 | | | |
| 응천 | 노천리 | 최상준 | | | |
| 동진 | 노천리 | 김응기 | | | |
| 주교 | 송학리 | 박종후 | | | |
| 주교 | 송학리 | 임석호 | | | |
| 주교 | 송학리 | 김병원 | | | |
| 성주 | 성주리 | 남상돈 | | | |
| " | " | 김기광 | 이장 | | |
| 남포 | 유곡리 | 김종수 | | | |
| 향화 | 향화리 | 한경봉 | 이장 | | |



3. 교육 및 간담회참여(계속)



4. 마을학교 및 각종교육 수료증



5. 주민간담회 주요내용

■ 일시 : 2012. 06. 11

■ 장소 : 주산면사무소, 유곡리 일대

■ 목적 : 유곡리 기초자원 조사, 자료수집

■ 대상 : 추진위원회, 마을주민

■ 주요내용

- 마을보유시설로는 마을회관, 창고, 떡방앗간
- 부업으로 마늘을 수작업으로 까고 있음 월 소득 10원(연간 120만원 정도)
- 직거래장터 등을 활용해 농가가 수익을 증가시킬수 있는 방안 필요
- 유곡저수지 청소등을 시행할 시 주민들의 적극적인 참석
- 낙시인의 저수지 출입을 금지하여 자체적으로 수질오염 방지 노력
- 웅천에 있는 공군 사격장가는 길목이어서 비행기 기동 훈련시 소음 심하고 주변에 쓰레기 소각장이 있음
- 농촌인구 유입을 위해서 또는 도시 유출을 줄이기 위해 농민들을 위해 세제해택 필요



유곡1리 인터뷰

5. 주민간담회 주요내용(계속)

■ 일시 : 2012. 07. 17

■ 장소 : 주산면사무소, 유곡리 일대

■ 목적 : 원활한 연구수행 위한 사전심의(연구방향 설정, 과업내용 적절성 등)

■ 대상 : 추진위원회, 마을주민

■ 주요내용

- 주변(서천군)에 서울시 연수원이 있으나, 마땅한 관광지가 없어, 주령산 등산로만 정비된다면 많은 등산객이 찾아올 것으로 기대됨
- 유곡저수지를 활용하여 주변 둘레길을 만든다면 관광객 유치 뿐만 아닌 마을주민의 건강증대에 효과가 있을것이라 생각됨
- 마을의 소득증대를 위해서 많이 시행하는 체험마을 보다는, 1년에 1~2회가량 마을축제, 자매결연 행사 등을 시행하여 새로운 농산물 판로개척을 원함
- 마을에 가뭄에도 쉽게 마르지 않는 샘물이 있음. 약수터 조성 필요함
- 농로 정비가 많이 되었지만 아직 소방차가 진입할 수 없을 정도로 매우 좁은 농로가 많이 남아있음. 농기계, 소방차 등 진입이 용이할 수 있게 농로 정비가 필요함
- 농산물 도둑이 늘어나고 있음. 방범용 CCTV 설치가 필요함



주산면 유곡1리 인터뷰

5. 주민간담회 주요내용(계속)

■ 일시 : 2012. 10. 4

■ 장소 : 주산면사무소

■ 목적

- 마을별 진행현황(회의실적, 운영실적, 주민참여 및 동의 등) 최종점검
- 발전계획서(초안)협의

■ 대상 : 추진위원장 및 총무, 간사

■ 주요내용

- 주민동의 현황 및 진행상황 발표
- 연구진과 마을간 발전계획서 내용 협의



추진위원 간담회


6. 기타증빙자료(자매결연 및 협정증서)

- 유곡1리 - 보령시청 재난안전과
농촌사랑 자매결연 결연
- 일 시 : 2012. 5. 16(수) 11시
 - 장 소 : 유곡1리 마을회관
 - 참 석 : 유곡1리 추진위원 및 생실토속마을 임원 등 20명
 - 주요내용
 - 1사1촌 자매결연을 통한 교류협력 강화
 - 농촌발전을 위한 협력 증진 등

■ 결연사진



11/10 2012 10:27 FAX: 041-839-3959 BORVEONG 001



자매결연 증서

우리는 농도상생(農都相生)의 정신을 바탕으로
우리 모두의 고향인 농촌이 도시와 더불어 함께
발전할 수 있도록 상호 교류활동을 증진하여
농촌사랑을 실천하고자 "농촌사랑 자매결연"을
체결하고 이를 기념하기 위해 자매결연 증서를
교환합니다.

2012년 5월 16일

보령시 재난안전과 보령시 주산면 유곡1리
과장 이영권 마을대표 이찬행

- 살기좋은 희망마을 만들기
주산면 유곡1리 지역협력 결연
- 일 시 : 2012. 9. 17(월) 11시
 - 장 소 : 주산면사무소 회의실
 - 참 석 : 유곡1리 추진위원 및 생실토속마을 임원 등 20명
 - 주요내용
 - 교류협력을 통한 문화관광, 경제 등 공동발전
 - 직거래장터, 상설판매장 설치 등 공동 협력
 - 상호 방문시 각종 편의 제공 등

■ 결연사진



생실토속마을 - 유곡1리 지역협력결연 합의서

녹색농촌체험 생실토속마을과 보령시 주산면 유곡1리는
우호협력의 정신을 바탕으로 지역발전 및 복지증진은
불론 상호 소득증진을 위한 공동발전 방안을 모색하고,
동반자의 관계를 구축하여 우의를 돈독히 하고자 지역
협력 결연을 체결한다.

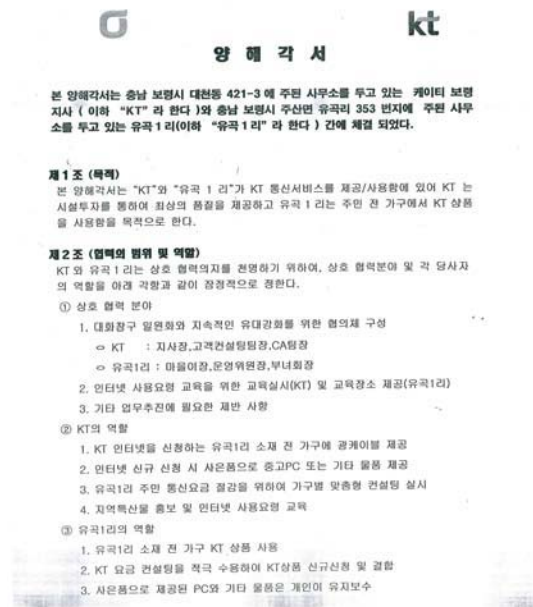
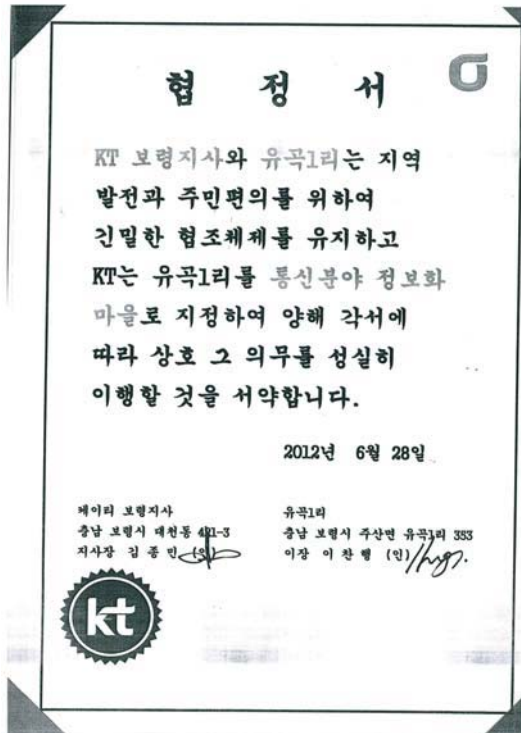
1. 생실토속마을과 보령시 주산면 유곡1리는 우호협력 증진
을 위해 문화 관광, 경제 등 여러 분야의 다양한 교
류와 협력으로 공동발전을 촉진시킨다.
2. 생실토속마을과 보령시 주산면 유곡1리는 우수상품 및
특산물 교역을 위한 직거래장터 개설, 상설판매장
설치, 우수사례 벤치마킹 등 공동 관심사에 대하여
협력한다.
3. 생실토속마을과 보령시 주산면 유곡1리는 방문시 각종
편의를 제공하고 지원한다.
4. 유곡1리와 생실토속마을은 공동관심사에 대하여 지속적
으로 협력하고 교류활성화를 위한 세부사항을 상호협의
하여 처리한다.

이 지역협력결연의 성립을 입증하기 위해 합의서를
작성하여 유곡1리와 생실토속마을 대표가 서명하고,
각 1부를 보관하며 그 효력은 서명한 날로부터 발생한다.

2012년 9월 17일

녹색농촌체험 생실토속마을 주산면 유곡1리 임원대표
(주산면 유곡1리) 면장 이영권 마을대표 이찬행

6. 기타증빙자료(자매결연 및 협정증서, 계속)



제 3 조 (비밀유지 의무)

본 양해각서의 내용을 이행함에 있어 사업협력 내용과 취득한 정보 및 자료를 상대방의 사전 동의 없이 제 3 자에게 제공하거나 공개 또는 타 목적으로 이용하지 아니 하며 상호 비밀유지를 한다

제 4 조 (협약 조항)

본 양해각서의 내용을 변경할 필요가 있는 경우에는 양 당사자간 합의에 의하여 조정할 수 있으며, 본 양해각서와 관련하여 분쟁이 발생할 경우 법적 대응 보다는 양 당사자의 상호 이익을 위하여 공정과 화합의 정신으로 원만히 해결하도록 최선의 노력을 다한다.

제 5 조 (양해각서의 효력)

본 양해각서는 양 당사자가 서명한 날로부터 발효되며 별도의 합의가 없는 한 양해각서의 효력은 존속하는 것으로 한다.

제 6 조 (기타)

본 양해각서의 전학적 채유와 관련된 내용의 홍보는 양 당사자간의 합의하에 진행 한다.

상기 사항의 증명으로 각 당사자는 적법하게 권한을 위임 받은 대표자에 의하여 본 양해각서에 서명 또는 기명날인 하였다.

2012년 6월 28일

케이티 보령지사 유곡1리
충남 보령시 대천동 421-3 유곡1리 주산면 유곡1리 353
지사장 김종민 (인) 이장 이찬행 (인)

미산면 도흥리

| | |
|---------------------------|-----|
| 제1장 마을 현황분석 및 계획과제 | 589 |
| 제1절 일반현황 | 591 |
| 1. 연혁 | 591 |
| 2. 위치 | 592 |
| 제2절 인문사회현황 | 594 |
| 1. 인구 및 가구수 | 594 |
| 2. 연령별 인구구성 | 594 |
| 3. 지목별 토지이용현황 | 595 |
| 4. 농업진흥지역현황 | 596 |
| 제3절 농업현황 | 598 |
| 1. 주요작목현황 | 598 |
| 2. 경제조직현황 | 598 |
| 제4절 의료·문화·관광자원현황 | 599 |
| 1. 역사문화 현황 | 599 |
| 2. 관광지 현황 | 600 |
| 3. 의료시설 현황 | 602 |
| 4. 기타자원 현황 | 602 |
| 제5절 SWOT분석 및 계획과제 | 603 |
| 1. SWOT분석 | 603 |
| 2. 계획과제 | 604 |
| 제2장 기본구상 | 605 |
| 제1절 비전 및 목표 | 607 |
| 1. 비전 | 607 |
| 2. 목표 | 607 |
| 제2절 발전방향 및 도출사업 | 608 |
| 1. 발전방향 | 608 |
| 2. 도출사업 | 609 |

| | |
|------------------------|-----|
| 제3장 세부 사업계획 | 611 |
| 제1절 기초생활기반부문 | 613 |
| 1. 등산로 정비 | 613 |
| 2. 마을회관 리모델링 | 614 |
| 제2절 경관환경부문 | 615 |
| 1. 가로수 조성 | 615 |
| 제3절 소득기반부문 | 617 |
| 1. 농산물 직거래장터 운영 | 617 |
| 2. 농림산물 체험마을 조성 | 619 |
| 3. 펜션조성 | 621 |
| 4. 저온저장고 시설현대화 | 623 |
| 제4절 지역역량부문 | 625 |
| 1. 1사1촌 자매결연 추진 및 도농교류 | 625 |
| 부록 | 627 |

제1장

마을현황분석 및 계획과제

제1절 일반 현황

1. 연 혁

1) 미산면

- 백제 때는 사포현, 신라 때는 소포현에 속했으며 고려 때는 남포현에 속하였음
- 조선 때에도 남포현에 속했으며 조선말엽엔 남포군 심전면의 지역이었음
- 1896년에 남포현 북외면으로 변경되어 성주·조계·상개 등 7개 리를 관할하다가 1914년 행정구역 개혁 때 남포군·오천군·보령군이 통합되어 보령군이 되면서 심전면의 거문리 등 28개 리와 홍산면과 서면의 일부 지역을 병합하여 미산면이 되었으며, 상도리, 하도리, 영흥리와 홍산군 상서면의 자명리를 병합하여 상도와 영흥의 이름을 따서 도흥이라 하였음
- 1995년 대천시와 보령군이 통합하여 보령시가 되면서 시의 소속이 되었음

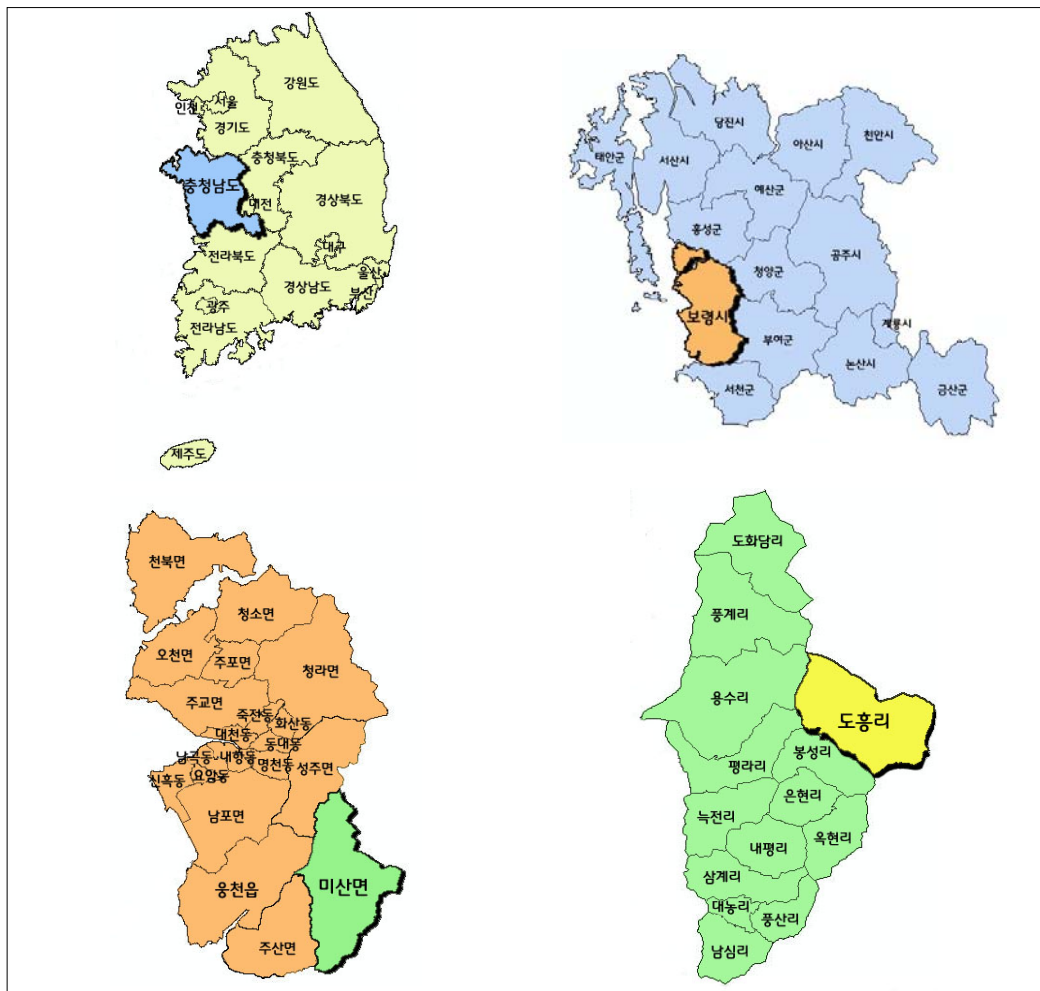
[표 2-12-1] 미산면의 연혁

| | |
|-------------|----------------------------|
| 백제·통일 신라시대 | 사포현, 소포현 |
| 고려시대 | 하남도 웅주 남포현 |
| 조선시대 | 태종 13년 남포현, 고종 32년 남포군 북외면 |
| 1914. 3. 1 | 보령군 미산면(북외면과 심전면 통합) |
| 1971. 7. 17 | 미산면 성주 출장소 설치 |
| 1986. 4. 1 | 성주 출장소를 성주면으로 승격 분리 |
| 1995. 1. 1 | 보령시 미산면(대천시와 보령군 통합) |

자료 : 미산면 홈페이지

2. 위 치

- 충청남도 보령시의 동남부에 위치하며 부여군 외산·옥산면, 서천군 판교면과 인접한 시의 남서부 관문임
- 동쪽은 문봉산, 만수산 등 산지로 부여군과, 남쪽은 장태봉에 의하여 서천군과 각각 경계하고 서쪽은 간재고개, 용오리재 등을 통해 주산면·웅천읍·남포면과, 북쪽은 성주산에 의해 청라면에 각각 접하고 있음
- 『대동지지』에 따르면 '남포현 관문으로부터 처음은 3리이고 끝은 15리'라 기록되어 있으며, 『여지도서』와 『남포현읍지』 등에서는 "관문으로부터는 5리 거리에 있다."고 기록되어 있음
- 『조선지도』에는 북면이 보령·청양지방과 경계를 형성하고 있으며, 『조선팔도지도』에는 북쪽의 홍주와 경계를 맞대고 있음



[그림 2-12-1] 봉성리의 위치

■ 미산면의 면적은 65.54km², 법정리 14개, 행정리 16개

- 미산면의 면적은 65.54km²로 보령시 면적 569.01km²의 11.52%를 차지하며, 보령시에서 두 번째로 넓은 면적을 가지고 있음
- 미산면은 법정리 14개, 행정리 16개, 자연마을은 40로 장가바위, 용바위, 송장바위 등 대부분 지형에 관련된 마을이름이 많음

[표 2-12-2] 미산면 면적

(단위 : km²)

| 총계 | 경지 | | | 임야 | 기타 |
|-------|------|------|------|-------|------|
| | 계 | 전 | 답 | | |
| 65.54 | 6.66 | 2.71 | 3.95 | 50.07 | 8.81 |

자료 : 보령시, 보령시통계연보, 2011

[표 2-12-3] 행정구역 현황

(단위 : km², 개)

| 구분 | 면적(km ²) | 법정리 | 행정리 | 자연마을 | 비 고 |
|-----|----------------------|-----|-----|------|-----|
| 보령시 | 569.01 | 101 | 235 | 525 | |
| 미산면 | 65.54 | 14 | 16 | 40 | |

자료 : 보령시, 보령시통계연보, 2011

제2절 인문·사회 현황

1. 인구 및 가구수

■ 미산면 가구당 인구수 약 2.1명, 도흥리 가구당 인구수 약 2명

- 미산면은 1,009세대, 총인구수 2,091명으로 가구당 인구수는 약 2.1명으로 나타났다며, 도흥리는 60세대 총인구수 120명으로 가구당 인구수는 약 2명으로 나타나 차이가 거의 없었음
- 도흥리의 인구는 120명으로 미산면 인구 2,091명의 5.74%에 해당하는 것으로 나타남

[표 2-12-4] 인구 및 가구수

| 구분 | 세대수 | 인 구 | | |
|-----|--------|---------|----------------|----------------|
| | | 총인구수 | 남자 | 여자 |
| 보령시 | 45,299 | 107,346 | 54,188(50.48%) | 53,158(49.52%) |
| 미산면 | 1,009 | 2,116 | 1,055(49.9%) | 1,061(50.1%) |
| 도흥리 | 60 | 118 | 56(47.5%) | 62(52.5%) |

자료 : 보령시, 보령시통계연보, 2011

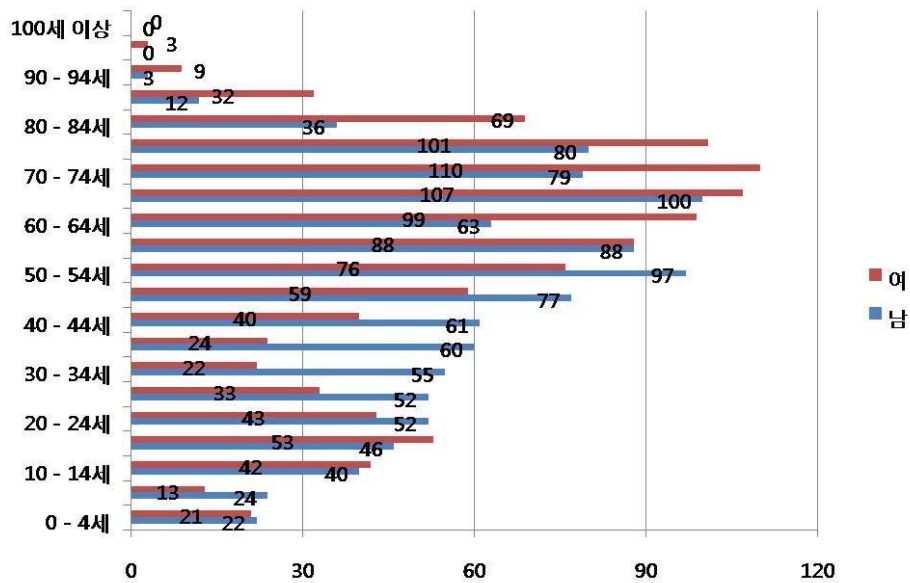
2. 연령별 인구구성

■ 15세~64세의 중장년층 인구가 59명으로 49.17% 점유

- 도흥리의 연령별 인구는 0~14세 15명(12.5%), 15~64세 59명(49.17%), 65세 이상 46명(38.33%)으로 구성되어 있으며, 15세~64세의 중장년층 인구가 가장 많이 점유하고 있음

■ 65세 이상 46명(38.33%)로 초고령사회 진행

- 도흥리의 65세 고령인구 비율이 유엔 기준 20% 이상인 38.33%로 나타나 초고령사회가 진행되고 있음을 알 수 있음



자료 : 보령시, 보령시 통계연보, 2011

[그림 2-12-2] 미산면 성별-연령별 인구구조

[표 2-12-5] 연령별 인구구조

(단위 : 명)

| 구분 | 계 | 연령별 인구구조 | | |
|-----|---------|----------------|----------------|----------------|
| | | 0~14세 | 15~64세 | 65세 이상 |
| 보령시 | 107,346 | 15,260(14.22%) | 72,732(64.75%) | 19,354(18.03%) |
| 미산면 | 2,066 | 206(10.0%) | 1,128(54.6%) | 732(35.4%) |
| 도흥리 | 120 | 15(12.5%) | 59(49.17%) | 46(38.33%) |

주 : 도흥리 연령별 인구구조는 미산면 내부자료를 사용하여 통계연보와 상이함.

자료 : 보령시, 보령시 통계연보, 2011

3. 지목별 토지이용현황

■ 임야 76.4%로 미산면의 대부분이 산지

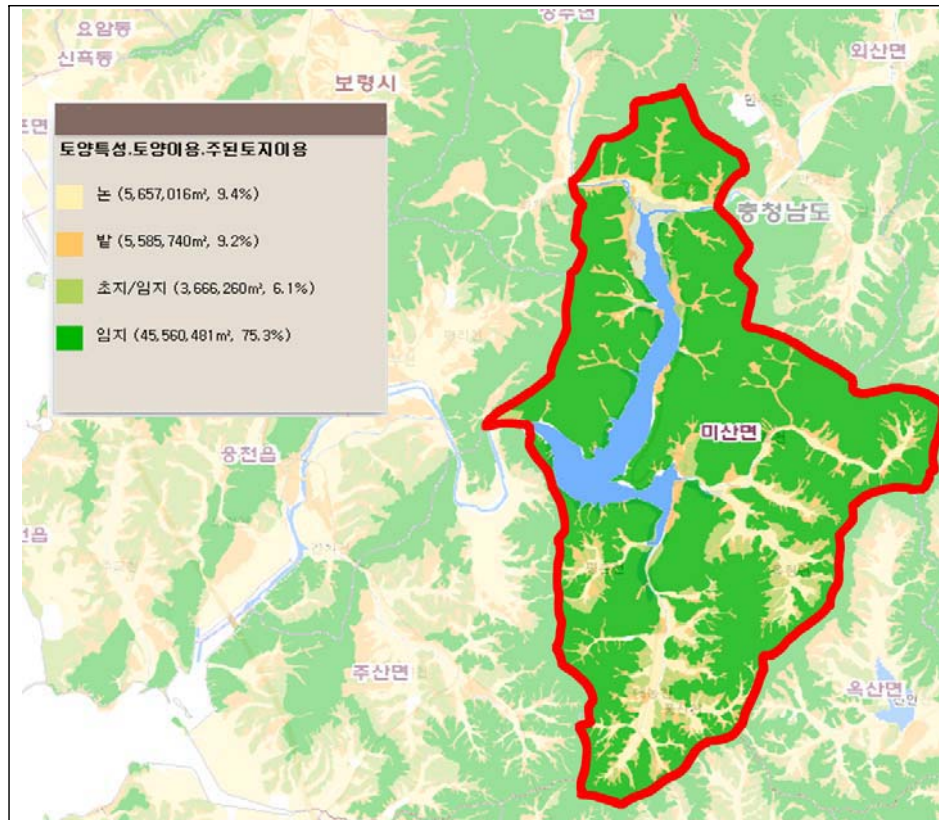
- 미산면 토지의 76.4%가 임야이고 농경지(전 4.14%, 답 6.03%)는 하천 연변에 약간 분포
- 특이사항으로는 미산면 토지의 10.2%가 보령호가 차지하고 있음

[표 2-12-6] 미산면 토지 지목별 현황

(단위: 천 m²)

| 총면적 | 농업적 이용 | | | | 임야 | 기타 |
|--------|---------|---------|------|---------|---------|---------|
| | 전 | 답 | 과수원 | 목장용지 | | |
| 65,540 | 2,714 | 3,955 | 0 | 16 | 50,074 | 8,781 |
| (100%) | (4.14%) | (6.03%) | (0%) | (0.03%) | (76.4%) | (13.4%) |

자료 : 보령시, 보령시통계연보, 2011



자료 : 농촌진흥청 국립농업과학원, 농촌어메니티시스템

[그림 2-12-3] 토지이용현황도

4. 농업진흥지역 현황

■ 미산면 농업진흥구역 보령시의 3.73%, 농업보호구역 보령시의 0.79%

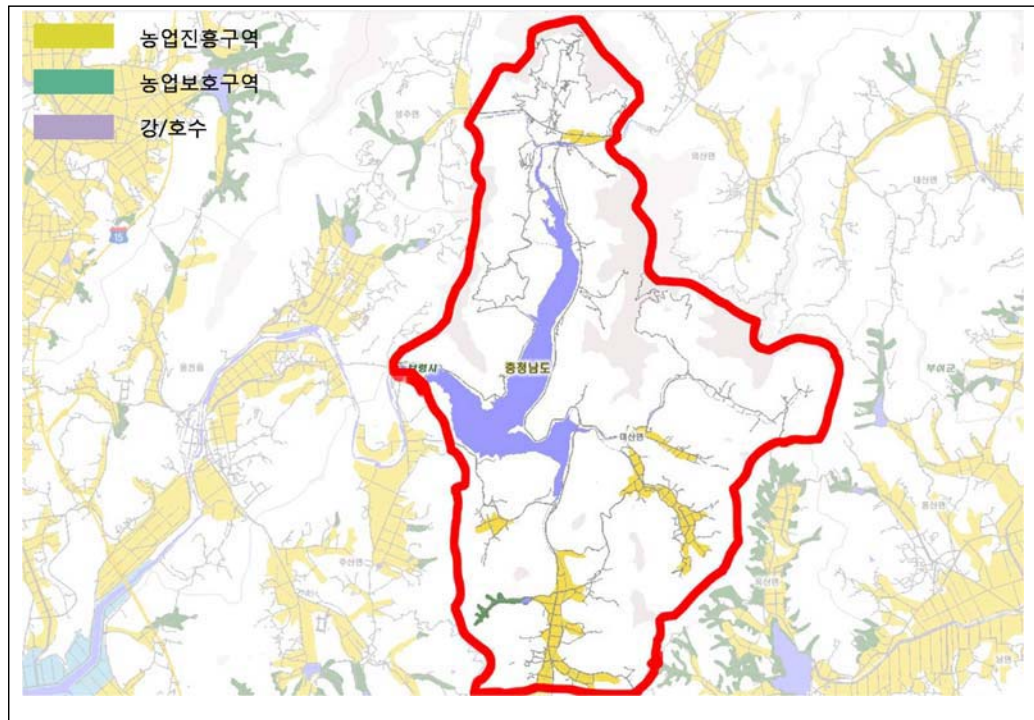
- 미산면 농업진흥구역은 364.0ha로 보령시 9,746.8ha의 3.73%에 해당 하며, 미산면 농업보호구역은 7.8ha로 보령시 988.2ha의 0.79%를 차지하고 있음

[표 2-12-7] 농업진흥지역 현황

(단위: ha)

| 구분 | 계 | 농업진흥구역 | 농업보호구역 |
|-----|------------------|------------------|----------------|
| 보령시 | 10,735 | 9,746.8 | 988.2 |
| 미산면 | 371.8 (3.46%) | 364.0 (3.73%) | 7.8 (0.79%) |

자료 : 보령시, 보령시통계연보, 2011



자료 : 농촌진흥청 국립농업과학원. 농촌어메니티시스템

[그림 2-12-4] 농업진흥지역 현황

제3절 농업현황

1. 주요작목현황

■ 취나물, 표고버섯, 땅두릅, 콩, 고구마, 복령(한약재) 등 주요작목

- 취나물, 표고버섯, 땅두릅, 복령(한약재) 등의 산나물 및 임산물과 콩, 고구마 등의 밭작물이 주요 작목임
- 맑고 깨끗한 청정지역에서 생산되는 농산물은 친환경 농산물로 소비자들의 사랑을 받고 있음

[표 2-12-8] 주요 작목 현황

| 품명 | 재배면적 (ha) | 수확량 (ton) | 영농조직 (참여농가 수) | 유통경로 |
|------|--------------|--------------|------------------|-------|
| 표고 | - | 2 | - | - |
| 머위나물 | - | 2 | - | - |
| 취나물 | 0.13 | 2 | 1 | 인터넷판매 |
| 밤 | - | 4 | - | - |
| 한우 | - | 150(두) | - | - |
| 고추 | - | 2 | 12 | - |

자료: 보령시, 미산면 내부자료

2. 경제조직현황

■ 도흥리 내에는 3개의 경제조직이 형성되어 운영 중에 있음

- 도흥리의 주요 작물들의 재배기술 및 정보공유를 위하여 고추작목반, 버섯작목반, 유기농작목반이 형성되어 운영 중에 있음

[표 2-12-9] 경제 조직 현황

(단위 : 명)

| 조직명 | 설립연도 | 구성인원 | 주요 활동 |
|--------|------|------|-------------|
| 고추작목반 | 2008 | 12 | 재배기술 및 정보공유 |
| 버섯작목반 | 2008 | 8 | 재배기술 및 정보공유 |
| 유기농작목반 | 2008 | 3 | 재배기술 및 정보공유 |

자료: 2011년도 보령시 농어촌마을 자원조사표

제4절 의료 · 문화 · 관광자원현황

1. 역사 · 문화현황

■ 보령시에는 국가지정문화재, 도지정문화재 등 총 44점의 문화재 보유

- 보령시의 문화재는 국가지정문화재 9점, 지방지정문화재 17점, 문화재자료 17점, 등록문화재 1점 등 총 44점의 문화재를 보유

■ 미산면에는 총 3점의 문화재 보유

- 미산면에는 수현사, 용암영당의 문화재자료 2점과 보령금강암석불 및 비편의 지방지정문화재 1점을 보유



[그림 2-12-5] 보령시 문화재 분포현황

[표 2-12-10] 지역문화재 현황

(단위 : 점)

| 구분 | 총계 | 국가지정 문화재 | | | | | | | 지방지정 문화재 | | | | 문화재자료 | 등록문화재 |
|-----|----|----------|----|----|-------|-------|--------|---------|----------|-------|-----|------|-------|-------|
| | | 소계 | 국보 | 보물 | 사적및명승 | 천연기념물 | 중요민속자료 | 중요무형문화재 | 소계 | 유형문화재 | 기념물 | 민속자료 | 무형문화재 | |
| 보령시 | 44 | 9 | 1 | 3 | 3 | 1 | 1 | - | 17 | 9 | 6 | 1 | 1 | 17 |
| 미산면 | 3 | - | - | - | - | - | - | - | 1 | 1 | - | - | - | 2 |

자료 : 보령시, 보령시통계연보, 2011

2. 관광지 현황

■ 드라이브 코스로 안성맞춤인 보령호

- 보령호는 1998년 10월 준공하였으며 성주산과 성태산에서 발원된 두 개의 작은 하천이 만나 이루어지는 웅천천에 댐을 막아 물을 가두어 미산면 풍계리·용수리·평라리 등이 호수에 잠기고 아미산·양각산의 허리까지 물이 들어참
- 보령3경으로 알려져 있으며 산으로 둘러싸여 있어 아늑함을 주고, 수변경관이 수려하여 드라이브 코스로 각광받고 있음
- 봄에는 철쭉, 가을에는 단풍이 아름답게 물들고 주변에 공원과 쉼터가 많아 가족단위 소풍지로 알맞음

■ 마음이 착해지는 양각산의 사찰 금강암

- 대한불교조계종 제6교구 본사인 마곡사의 말사로 1412년 창건되었음
- 충청남도 유형문화재로 지정된 금강암 석불은 2단의 기단위에 왼손은 아래로 오른손은 위로 가지런히 연꽃봉우리를 받쳐든 모습으로 앉아서 인자한 미소를 짓고 있음
- 귀는 유난히 크게 조각되어 있는 것이 돋보이며 머리에 꼭지가 있는 6각의 석재모자를 쓰고 있는 것이 특징임
- 금강암 비편은 청석의 재질 판석에 총17줄 세로로 각자한 비석편으로 dlfqn가 훼손되어 있음

■ 높고 험한 아미산

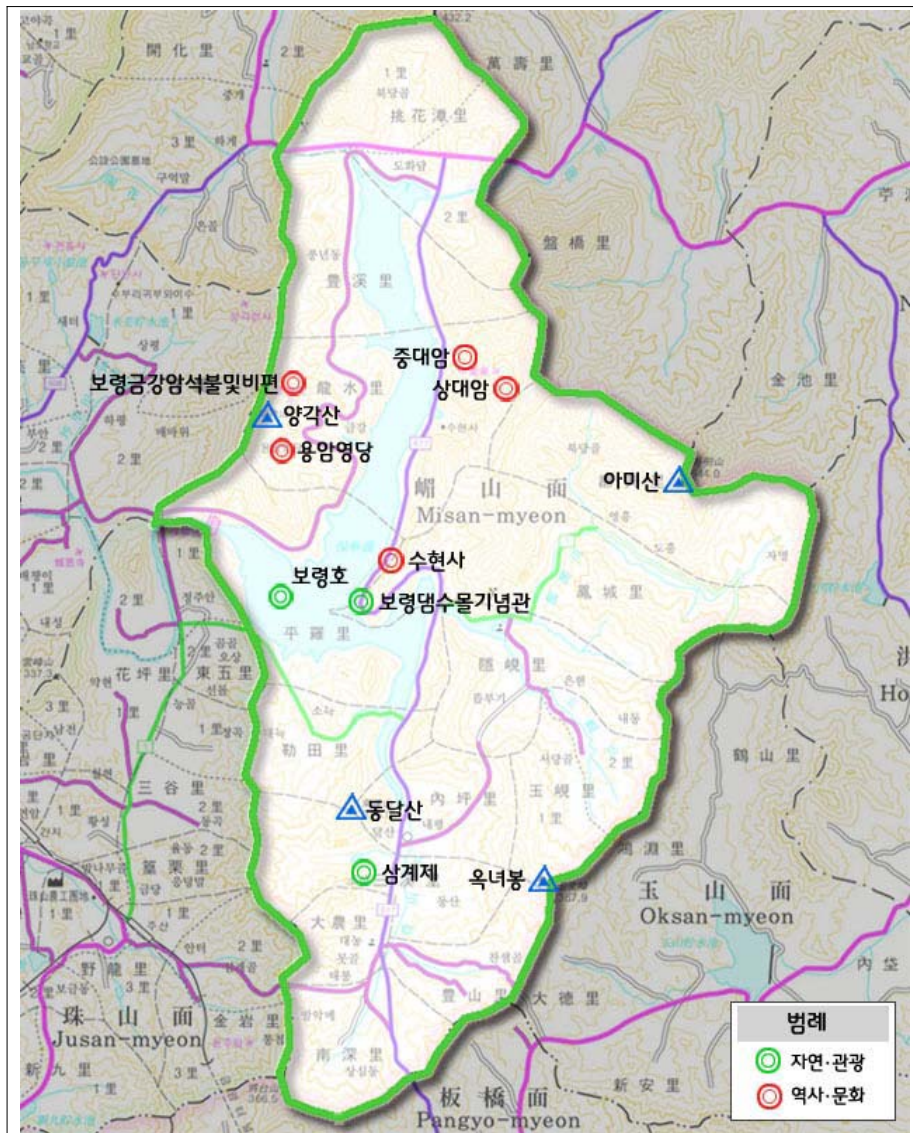
- 아미산은 미산면과 부여군의 경계를 이루는 산으로 보령댐이 완공되면서 보령호 주변으로 도로가 생기면서 알려지시 시작하였음
- 부정한 사람이 오르면 화를 입는다는 전설이 전해지는 이 산 아래 용수리에는 용암영당과 수현사가 있음
- 본래 있었던 자리가 댐 건설로 수몰되면서 윗자락으로 옮겨진 용암영당은 고려 말 명신 이제현을 모신 사당으로 약 250년 전에 건립되었음

■ 도흥천, 월명산, 백제굴 계곡 등 많은 자연자원을 보유

- 미산면 도흥리와 부여군 내산면 금지리의 경계가 되는 월명산은 3개의 봉우리

가 있으며, 충청남도 100대 산으로 선정될 정도로 경관이 수려함

- 미산면에서 월명산 가는 길을 따라 도흥천이 흐르며, 2005년 수질개선을 위하여 창포를 식재하여 현장학습장으로 활용
- 백제골 계곡은 월명산 8부 능선쯤에서 시작된 물줄기가 2km의 계곡을 굽이굽이 흐르면서 백제골에 이르러 골짜기가 깊고 물이 많으며 천연상태로 보존이 잘되어 있어 숲이 울창하게 우거져 있음



자료: 보령시, 보령시 기초생활권 발전계획, 2010

[그림 2-12-6] 관광자원 현황

3. 의료시설 현황

■ 미산면 내 보건지소, 보건진료소 각각 1개소씩 보유

- 미산면은 병·의원이 없으며, 보건지소 1개와 보건진료소 1개로 14개리 주민의 건강을 책임지고 있음
- 미산면소재지에 위치한 미산보건지소는 2008년 2층 구조로 신축되었으며, 내과, 한방, 주사실, 환자대기실, 관사 등으로 구성되어 있음
- 봉성리에 위치한 봉성보건진료소는 2011년 1층 구조로 신축되어 봉성리 일대 약 300여가구 660여명의 주민이 이용할 수 있게 되었음

[표 2-12-11] 의료기관 현황

(단위 : 개소)

| 구분 | 의원 | | 요양병원 | 보건지소 | 보건진료소 |
|-----|-----|-----|------|------|-------|
| | 병원수 | 병상수 | | | |
| 미산면 | - | - | - | 1 | 1 |

자료 : 보령시, 보령시통계연보, 2011

4. 기타자원 현황

■ 물과 산이 조화를 이루는 청정자원 보유

- 주민들의 주기적인 관리를 통하여 맑고 깨끗한 자연 자원을 보유하고 있음

■ 마을발전을 위해 앞서가는 마을리더

- 고령화로 인하여 침체되고 있는 도흥리 마을의 발전과 민원을 해결하기 위하여 열심히 움직이는 마을리더가 있음

[표 2-12-12] 도흥리 기타 자원 현황

| 대분류 | 중분류 | 자원명 |
|------|-------|------------|
| 환경자원 | 수자원 | 도흥천 |
| 공통자원 | 시설물자원 | 마을회관, 노인회관 |
| | 공동체자원 | 분리수거대 |

자료 : 농촌진흥청 국립농업과학원, 농촌어메니티 자원조사, 2010

제5절 SWOT분석 및 계획과제

1. SWOT분석

1) 강점요인(Strength)

- 산촌마을종합개발사업 시행으로 농촌개발사업에 대한 운영 노하우 보유
- 보령댐, 백제굴계곡, 아미산, 월명산 등 수려한 자연환경 보유
- 고추·버섯·유기농 작목반 등 지역 내 다양한 경제주체 운영 중

2) 약점요인(Weakness)

- 기 시행한 개발사업 결과로 주민간 보이지 않는 갈등 존재
- 농업 이외의 직업군이 많아 주민의 화합이 어려움
- 숙박시설의 부재로 관광객의 외부유출이 많은 상황

3) 기회요인(Opportunity)

- 농촌체험마을에 대한 도시 소비자의 관심 및 수요가 늘어나고 있는 상황
- 보령시의 포괄보조금제도의 도입 및 수자원공사의 재정적 지원
- 최근 산림자원과 이를 활용한 산촌관광에 대한 관심 급증

4) 위협요인(Threat)

- 타 지역, 타 마을의 다양하고 우수한 농촌체험프로그램과의 경쟁
- 농산물 수입개방으로 인해 국내산 농산물 가격 하락 우려
- 고령인구비중이 높아짐에 따라 농촌마을 분위기 침체(마을 활력화 상실)

2. 계획과제

1) SO전략

- 기존사업의 운영노하우를 통한 주변지역과는 차별화된 체험시스템 구축

2) ST전략

- 청정한 자연자원 활용 및 주민역량강화를 통한 체계적인 마케팅시스템 구축

3) WO전략

- 주변지역과의 관광연계프로그램 개발을 통한 시너지효과 창출

4) WT전략

- 마을리더의 역량강화를 위한 단계별 역량강화교육프로그램 운영

제2장

기본구상

제1절 비전 및 목표

1. 비전

웅장한 산림자원과 청정한 수자원을 통한 풍요로운 도흥리

- 월명산, 아미산, 백제골 계곡 등 청정하고 웅장한 산악자원 이미지 최대 강조
- 임산물 자원을 활용하여 도장굴 마을과 마을주민들이 풍요로운 삶 누리기

2. 목표

- 월명산·아미산·백제골 계곡 등 청정한 자연자원 활용한 마을이미지 변신
- 청정마을 이미지를 활용한 청정 농산물 생산기반 조성
- 산악자원을 활용한 도흥리 마을의 산악체험 관광화
- 오랫동안 도흥리에 머물면서 쉬어 갈 수 있는 휴양공간 조성
- 도농 교류 기반 구축으로 도흥리 마을주민 소득증대

제2절 발전방향 및 도출사업

1. 발전방향

■ 월명산·아미산·백제골 계곡 등 청정한 자연자원 활용한 마을이미지 개선

- 도흥리 전체가 산과 계곡으로 어우러진 마을로서 청정 자연자원 이미지 부각
- 환경문제를 유발하지 않으면서 최소한의 개발만 하도록 함
- 도흥리 마을 기초환경, 농림산물, 농촌체험관광에 일관된 청정이미지로 표현

■ 청정마을 이미지를 활용한 청정 농산물 생산기반 조성

- 마을주민수요에서도 나타났듯 도흥리를 특화된 농업지역으로 발전하는 방향 우세
- 각종 산채나물, 산야초 등을 재배, 가공할 수 있는 기반 구축
- 친환경 농산물 생산할 수 있는 기반 마련, 청정 도흥리마을 친환경농산물 판매

■ 산악자원을 활용한 도흥리 마을의 산악체험 관광화

- 월명산, 아미산 등 산악자원 최대한 활용
- 도흥리 마을만의 산악체험 관광화
- 최소한의 개발여건만 허락, 마을주민의 소득으로 귀속될 수 있는 구조 마련

■ 오랫동안 도흥리에 머물면서 쉬어 갈 수 있는 휴양공간 조성

- 소비자들이 편하게 청정자연(물과 공기)을 만끽할 수 있도록 하는 환경 조성
- 단순히 일회성 방문공간이 아닌 체류형 휴양공간으로 거듭날 수 있도록 함
- 이런 활동들이 축적되면 자연스레 귀농인, 귀촌인 유입효과로 연계가능

■ 도농 교류 기반 구축으로 도흥리 마을주민 소득증대

- 소비자와의 지속적인 교류를 통해 농촌체험관광 부가가치 창출
- 생산자들에게 새로운 부가가치를 창출할 수 있는 소득원 개발
- 농업소득과 농외소득이 한데 상승하여 도흥리 마을전체 주민 소득증대

2. 도출사업

■ 기초생활기반부문

[표 2-12-13 기초생활기반부문 대상사업]

| 사업명 | 사업내용 |
|-----------|--|
| 등산로 정비 | 아미산, 월명산, 천덕산 등산코스 개발 |
| 마을회관 리모델링 | 동네모임의 중심장소로 재탄생 사랑방 꾸미기 운동 및 편의시설 설치 |

■ 경관환경부문

[표 2-12-14] 경관환경부문 대상사업

| 사업명 | 사업내용 |
|--------|-------------------|
| 가로수 조성 | 마을안길 유실수 식재(매실 등) |

■ 소득기반부문

[표 2-12-15] 소득기반부문 대상사업

| 사업명 | 사업내용 |
|--------------|-----------------------------|
| 농산물 직거래장터 운영 | 전자상거래 운영, 직거래장터 개설을 통한 소득증대 |
| 농림산물 체험마을 조성 | 각종 농산물, 임산물 다양한 체험활동 기회제공 |
| 펜션 조성 | 백제골 계곡 펜션조성 |
| 저온저장고 시설현대화 | 농산물 저온저장고 현대화를 통한 분산출하 |

■ 지역역량부문

[표 2-12-16] 지역역량부문 대상사업

| 사업명 | 사업내용 |
|------------------------|---|
| 1사1촌 자매결연 추진 및 도농교류 | 도시와의 결연을 통한 농산물 판매처 개척 주민역량강화 교육(농한기 활용, 기초 과정부터 진행) |

제3장

세부 사업계획

제1절 기초생활기반부문

1. 등산로 정비

1) 배경 및 목적

■ 아미산, 월명산 등 뛰어난 자연경관 및 산악자원 보유

- 미산면 도흥리는 아미산, 월명산 자락에 위치하여 뛰어난 자연경관과 산악자원을 보유하고 있음

■ 산악자원을 활용한 방문객 유치 필요

- 도흥리는 벽제골 등의 산악자원을 바탕으로 4계절 많은 방문객이 찾고 있으며, 등산로 정비 등을 통한 마을 활성화 연계 필요



[그림 2-12-7] 아미산, 월명산 전경

2) 사업내용

■ 아미산 등산로 정비 및 주민주도의 관리

- 아미산 등산로를 정비하고 편의시설 등을 설치하여 등산객 등의 방문객 유치
- 등산로는 지역주민의 주도하에 경관을 조성하고 시설물들을 관리하도록 함

3) 기대효과

■ 지역자원의 관리 및 활용을 통한 마을활성화 도모

- 등산로 정비 등을 마을주민이 스스로 추진함으로써 지역의 유희자원을 발굴하고 이를 마을 활성화와 연계하여 마을발전의 기반 마련

2. 마을회관 리모델링

1) 배경 및 목적

■ 현재 마을회관 구조상 주민들 모임장소로 부적합한 형태, 불편한 점 개선필요

- 마을회관 입구에 들어서자마자 주방이 나오는 구조여서 불편한 점 많이 발생
- 마을주민들이 화합하고 소통할 수 있는 중심장소로 리모델링 필요



[그림 2-12-8] 마을회관 입구 및 내부 전경

2) 사업내용

■ 마을공동체의 중심장소로 재탄생

■ 사랑방 꾸미기

■ 운동 및 편의시설 설치

3) 기대효과

■ 마을주민에게 편안한 쉼터와 같은 장소제공

■ 구조개선을 통해 운동 및 편의시설 이용 극대화

■ 이용효율성 증대로 인해 마을주민 왕래, 소통, 화합 기회 확대

제2절 경관환경부문

1. 가로수 조성

1) 배경 및 목적

- 예전부터 마을이장이 꾸준히 제안해 온 사업이나 개인부담 우려로, 순조롭지 못한 사업 진행
 - 당초에는 벚꽃나무를 식재하려고 했었으나 이미 보령댐주변(봉성리와 도흥리 마을만 제외)은 댐주변기금으로 약 50km에 이르는 벚꽃나무 식재되어 있는 상태
- 다른 마을과 차별화를 위하여 매실나무를 가로수로 식재하여 경관도 조성하고 매실판매 및 다양한 매실가공상품 개발 등 마을소득사업으로 창출하는 등 다양하게 활용하고자 함
- 마을 이미지 개선을 위한 경관정비 필요
 - 도흥리는 등산객, 피서객 등 매년 수많은 방문객들이 찾고 있는 마을로 마을 경관정비를 통한 이미지 개선 필요



[그림 2-12-9] 미산면 도흥리 전경

2) 사업내용

- 주민주도의 경관식재 및 경관정비
 - 마을의 주요 안길을 중심으로 유실수 등의 경관식재 추진
 - 주민이 스스로 묘목을 구입하고 주민참여에 의해 식재하며, 열매는 판매하여 마을 공동기금으로 활용

- 장소 : 도흥로, 도흥천을 따라 약 4km 가량 식재하여 조성
- 활용도 : 봄에는 꽃구경, 여름철엔 마을주민 자체 관리, 가을에는 열매수확하여 판매사업, 매실가공사업(엑기스, 매실주 등), 매실수확하기 체험사업
- 매실선정이유 : 농사를 짓는 주민들한테 토양 및 각종 나무관리에 부담이 덜 가는 수목, 다양하게 활용하여 부가가치를 창출할 수 있는 수목 등



[그림 2-12-10] 매실나무 식재 예정지

3) 기대효과

■ 마을경관 개선을 통한 이미지 제고 및 방문객 유치

- 보다 아름다운 마을경관 조성으로 찾는 사람들에게 농촌다움을 느끼도록 하고 이를 체험 등의 마을활성화와 연계하여 마을발전 도모

제3절 소득기반부문

1. 농산물 직거래장터 운영

1) 배경 및 목적

■ 유통구조 문제로 생산자 수취가격과 소비자 가격간 괴리 발생

- 중간 유통단계 비효율성으로 인하여 유통마진 증가, 양자간 외부불경제 효과

■ 생산자와 소비자간 농산물 직거래 활동 통해 유통마진 최소화 노력 필요

- 유통마진을 최소화하기 위한 수단으로 최근 농산물 직거래 장터 운영 활성화

■ 직거래는 단순 거래 개념을 떠나서 생산자와 소비자간 신뢰, 관계형성 중요



[그림 2-12-11] 농산물 직거래 장터

2) 사업내용

■ 마을 내 농림산물 자원현황 및 수요 조사

- 품목별 면적, 농가수, 연간 생산량, 기존 출하처, 수취단가 등 현황조사
- 주요 고객 혹은 수요자 파악(마을 내 계곡과 등산 관광객 대상)
- 1사 1촌을 맺은 기업체가 있는 지역(서울·경기권)에서 시행하는 방식

■ 직거래 장터 기본적인 운영계획 수립

- 장터운영 개최시기와 장소, 출하농가 선정(물량, 단가), 협의
- 장터운영자 선정, 운영방식(전자상거래 방식, 대도시 일일 장터개설 고려)협의
- 대도시 일일 장터개설의 경우 봄과 가을 각각 반기별 1회씩, 1사1촌을 맺은 기업과 연계하여 그 기업이 있는 지역으로 직접 가는 방식을 검토 중

- 2012년 9월 금호석유화학과의 결연으로 서울시 광화문광장, 무교동, 청계천 광장에서 직판경험을 한 바 성황리에 종료되어 자신감을 얻은 상태

■ 대내외적으로 홍보 사업

- 백제골 계곡과 아미산 등산 등을 찾는 관광객이 1차 고객, 타겟 홍보
- 그 외 주변마을, 인근 관광지 수요도 조사하여 2차 고객으로 삼고 홍보

■ 도흥리 인근마을 직거래 장터 공동운영사업

- 도흥리 자체만으로 사업을 하기에는 부족할 수 있으니 인근마을과 공동연계

3) 기대효과

■ 마을농가들의 농가소득 향상 기여

■ 직거래 활동을 통해 외부소비자와의 관계형성, 지속적인 도농교류 기반 마련

2. 농림산물 체험마을 조성

1) 배경 및 목적

■ 임야 등의 자연환경을 바탕으로 다양한 농림산물 생산

- 마을 주변의 청정의 자연환경을 바탕으로 산나물 등 다양한 농림산물을 생산하고 있으며, 마을의 주 소득원이 되고 있음
- 현재 도흥리에서 생산되는 농림산물 자원은 주로 밤(20-30여농가), 고추(10농가, 농가당 평균 2-3천만원 소득), 머위나물(1농가, 연평균 2-3천만원 소득), 취나물(2농가, 농가당 평균 3-4천만원 소득수준), 두릅(10농가, 농가당 평균 2-3천만원 소득) 등으로 매우 다양
- 이를 새롭게 활용해야 할 필요성 제기

■ 농림산물을 체험 등과 연계하는 새로운 소득창출 필요

- 마을에서 생산되는 농림산물을 단순 판매하기 보다는 이를 체험과 연계시켜 부가가치를 창출하는 방안마련이 요구됨

2) 사업내용

■ 각종 나물 재배단지 조성사업

- 산채나물 재배희망농가 모집
- 단지 조성 방식보다 현재의 재배공간을 자연스럽게 연결하여 운영
- 재배단지 중 체험용 공간과 시설 확보

■ 농림산물을 이용한 체험사업 목록 발굴

- 마을주민간 체험사업 목록 발굴을 위한 회의, 선진지견학 등
- 관계공무원 및 외부자문가 협조를 통해 자체 컨설팅 실시

■ 체험마을 운영주체 및 사업계획 도출

- 체험마을을 운영할 마을 내 주체 혹은 법인경영체 설립 계획 중에 있음



[그림 2-12-12] 산채체험마을 사례

- 운영계획 수립과 홍보 전략 마련

■ 연계 체험프로그램 운영

- 계절별 : 봄과 여름에는 산채나물 및 두릅 채취 가을에는 밤줍기, 고추따기 등



[그림 2-12-13] 산채나물 시설하우스 전경

3) 기대효과

■ 지역자원을 활용한 다양한 소득증대 기여

- 산채나물 등 지역의 농산물 및 임산물을 활용하여 부가가치를 창출하고 농외소득을 증대시킴

3. 펜션 조성

1) 배경 및 목적

■ 최근 일회성 방문관광에 머물지 않고 체류형 농촌체험 관광 선호 증가 추세

- 기존의 농촌관광은 단순히 일회성으로 방문하는 관광이 대부분
- 최근에는 농촌마을을 방문함으로써 직접 느끼고 보고 듣는 체험관광 선호하는 추세

■ 도흥리에 찾아오는 관광객, 방문객 등을 맞이하고 체류하기 위한 숙박시설 필요

- 마을 자연자원인 백제골 계곡, 아미산 등산 관광객이 체류용으로 활용할 시설
- 설명절, 추석명절, 기타 마을경조사에 친인척과 가족들이 방문했을 때 임시숙박 등 마을의 기초편의시설 공간 제공 필요
- 마을전체가 숙박시설이 전무한 관계로 여름철과 겨울철에 수요가 있음에도 불구하고 공급하고 있지 못한 현실

2) 사업내용

■ 펜션운영을 위한 마을내 운영주체(법인) 설립

- 1단계 : 현재의 마을회관 리모델링 사업, 숙박시설 정비사업
- 2단계 : 공동부지 활용하여 펜션조성 및 운영 사업



[그림 2-12-14] 마을 펜션운영 사례

- 이용고객 : 여름철에는 주로 백제골 계곡 이용고객, 겨울에는 등산객 수요
- 활용계획 : 노인회관+부녀자모임+마을회관 등을 모두 혼합해서 한공간으로 통합해서 사용코자 함. 현재의 마을회관 옆 부지를 활용하거나, 2층으로 증축·리모델링해서 민박을 조성할 수 있을 것으로 판단

3) 기대효과

■ 방문객 유치 및 농외소득 창출 기여

- 마을에 재방문을 할 수 있는 유인책 마련
- 숙박시설 운영을 통하여 마을 주민들의 소득향상에 기여
- 도흥리를 찾아오는 관광객 및 방문객들로부터 체류형 관광 만족도 증대



[그림 2-12-15] 도흥리 토담집 전경

4. 저온저장고 시설현대화

1) 배경 및 목적

■ 산악자원이 많은 마을이기 때문에 임산물 자원풍부, 기본적인 유통시설 부족

- 임산물 자원을 임시 저장하여 물량 공급 조절할 수 있는 기본 유통시설 전무
- 저온저장고는 1사1촌 사업 등 직거래 사업을 실시하게 되면 저장해뒀다가 필요할 때 바로 공급할 수 있는 기본 유통시설

■ 유통 및 저장시설 부족으로 개별출하 관행만연, 주민 소득기여도 미비

- 비효율적인 유통구조 문제개선을 통해 임산물 자원 농가소득 향상 기여 필요
- 현재는 마을주민이 상인출하, 계통출하 등으로 인해서 별도의 시설수요 없음
- 하지만 이런 관행은 소득향상에 기여하지 못하고 있어, 향후 직거래 판매활동 등 새로운 판로개척을 통해 가능할 것으로 봄

■ 임산물 자원 재배농가의 농업소득 향상을 위한 안정적 유통구조 마련 필요

2) 사업내용

■ 마을공동시설 설치를 위한 공동부지 확보

- 첫 번째 방안으로 기 확보된 100~200여평 마을공동부지 활용방안
- 두 번째 방안으로 현재 마을회관 부지 옆 농기계 창고공간 부지 활용(현재 창고 공간에는 최근 1사1촌 기업이 증여한 운동시설들이 놓여 있음)



[그림 2-12-16] 농기계 창고

■ 저온저장고 시설운영관리자 선정

■ 임산자원 특성별 저온저장시설 설치

- 표고버섯, 취나물, 양송이, 두릅, 머위나물 등 임산물 특성별 소규모 저온저장고

■ 임산물 수요처 혹은 판매처 발굴

- 도흥리에서 생산되는 임산물 자원을 지속적으로 소비할 수 있는 거래처 발굴

■ 도흥리산 임산물 자원 판매를 위한 홍보 및 마케팅 전략



[그림 2-12-17] 저온 저장고 내·외부

3) 기대효과

■ 저온저장시설 등 임산물 자원에 대한 기초 유통시설 확보 가능

■ 마을 자체적인 수급조절 기능 통해 소비자 가격 하락 방지

■ 임산물 자원 재배농가의 농업소득 향상 기여

■ 임산물 자원 재배농가 확대를 통한 생산량 증대

제4절 지역역량부문

1. 1사1촌 자매결연 추진 및 도농교류

1) 배경 및 목적

■ 현재 도흥리는 금호석유화학과 1사1촌 자매결연을 맺어서 사업시행 초기단계

- 초기 단계의 시행착오를 최소화하기 위해서 지속적 교류 위한 사업발굴 필요
- 도흥리는 TV방영(우리 이장님이 달라졌어요) 이후 홍보효과를 전략적으로 활용 필요



[그림 2-12-18] 1사1촌 자매결연

- 금호석유화학으로부터 노래방기기, 탁구대 등을 비롯한 운동기구, 주방기구 등을 증여받았음(약 2천여만원 상당)

■ 1사1촌 사업을 통해 마을분위기 활성화 및 주민역량 향상 계기 마련 필요

- 현재 마을이장은 인적네트워크가 매우 넓어서 지인을 활용하여 1사1촌 자매결연 사업 확대에 강한 자신감 보임
- 1사1촌 자매결연 사업을 통해 농가들의 수취가격이 현재수준에서 30~50% 이상 증가한 것으로 추정(이미 2012년 9월에 경험)
- 농산물 팔아주기 운동을 통해 9월 한달 간 약 700만원 매출 올리는 성과, 당초의 우려보다 결과적으로 마을주민 만족도가 높아졌고 점차 의식변화 중에 있음
- 이런 기회를 시기적절하게 활용하여 지속적인 교육프로그램 운영 절실히 필요
- 하지만 최근 1사1촌 사업을 추진하는 과정에서 사업에 대한 이해 부족으로 주민간 갈등 초래하는 등 어려움 겪음
- 향후 2~3개 기업체와 결연가능하나 잠정 보류, 역량을 키운 뒤 접근함이 맞을 듯 함

■ 도시 소비자와의 결연을 통한 안정적인 농림산물 판매처 확보 필요

- 주민 소득불안정 해소를 위해 지속적으로 도시 소비자와 교류하는 계기 마련

2) 사업내용

■ 1사1촌 추진위원회를 구성하여 적극적인 추진동력 확보

- 마을의 부녀회, 이장 중심으로 추진위원회 구성

■ 계절별 각종 체험관광 및 농촌활동 봉사

- 봄에는 농림산물 채취(고사리따기, 나물따기 등), 여름에는 계곡물놀이, 가을에는 단풍구경, 벼수확 등 일손돕기활동

■ 농림산물 주기적·계절적 직거래 활동

- 도흥리 주요 특화작목 중심(산채나물, 임산물 등)으로 주기적, 계절적으로 공급
- 소규모 농림산물 꾸러미 사업

■ 금호석유화학-도흥리 도장굴마을간 화합친목 대회 개최

- 마을주민과 회사직원간 연간 최소 2회 가량의 화합 친목 다지기 위한 행사 개최
- 마을잔치, 체육대회, 마을대동제 등 기존행사와 연계해서 참가범위 확대

■ 주민역량강화 교육

- 예전부터 도흥리 마을은 큰 행사를 치른 경험이 전무하고 기업으로부터 큰 선물들을 받아본 경험 없기에 도농교류사업 낮은 이해
- 농한기를 활용하여 주민들에게 기초 역량 키우기 과정 교육진행
- 1사1촌사업의 성공을 위한 도시민과의 직거래사업 준비 프로그램
- 주민간 갈등해결 프로그램 동시 운영

3) 기대효과

■ 도농교류를 통한 도시 소비자와 마을 주민간 화합과 소통장 확산

■ 도농간 격차인식을 좁혀서 상호 만족도 증대, 상호발전 도모

■ 지속적인 도농교류 활동을 통해 마을 주민 역량강화, 소득창출 기여

■ 교육프로그램 운영을 통해 주민역량강화 계기 마련

부 록

1. 마을발전계획서

| | |
|---|--|
| <p style="text-align: center;">미산면 도동리 마을발전계획서</p> <p style="text-align: center;">2012. 9.</p> <p style="text-align: right;">작성자 : <u>인 화 인</u></p> | |
|---|--|

| 마을발전계획서 | |
|-----------|---|
| 마을명 | 도 동 리 |
| 작성요령 | 마을에서 하고 싶은 사업내용을 우선순위를 정해 작성하고 필요성을 적는다. |
| 사업명 및 필요성 | 1. ○ 하고싶은일(사업명) : 인 박 (펜션)사업. ○ 필요성 : 관광객은 많이오는데 인박이 전무해 숙박이 불편함 |
| | 2. ○ 하고싶은일(사업명) : 용안로 ○ 필요성 : 주변에 야야산, 원명산, 천하산이 연결되어 등산로가 편함 |
| | 3. ○ 하고싶은일(사업명) : 산책나물제형 ○ 필요성 : 해미지역으로 각종나물, 견과류, 양파류, 머위나물 이로운이 등에서 숙박의 숙박을 직접채취해채취함 |
| | 4. ○ 하고싶은일(사업명) : 종점저온창고, 작업장 ○ 필요성 : 여아나물종류 채취후처리 및 건조, 농작물 보관 용도(보관) 차이가 있어 병행근로자의 필요 |
| | 5. ○ 하고싶은일(사업명) : 백제유적유구유구사업 ○ 필요성 : 황산강대로 편제도 운영되는데 관광객을 유치하는 시설이전무해 인박필요 |
| | 6. ○ 하고싶은일(사업명) : 가로수(와인나무)교정 ○ 필요성 : 마을안길이 도로가 약 4km이상 길이 이점나무교정에 봄에는꽃 피어봄은수확과수확한후 |
| | 7. ○ 하고싶은일(사업명) : /사1호사업 ○ 필요성 : 농산물 소독공대에서 작거해도 안전 작업적인 수확방식으로 현재 농산물유화작업, 기계적면경정으로 우리농산물 직접수입, 작거대장터개장해서 마을농민의 단합이 가능하게함 |

| 마을발전계획서 | |
|---------------|--|
| 사업명 | 인박(펜션)사업 |
| 사업목적 | 1. 관광객은 많은데 인박이없어 마을소득이 전무 2. 계절적인 마을농민 3. 수익이 많을때면 마을기초시설에 단점유구 |
| 사업기간 | 1. 약 3년 |
| 사업대상지역 | 1. 아문치관주변 2. 교통과 전압 등문에서 2구지 |
| 사업내용 | 1. /사1호회사와 상의해 의원유구 2. 정년제, 마을제, 지주지원 |
| 주요 참여인원 및 구성원 | 1. 청년회 및 마을주민장서 |
| 기대효과 | 1. 수익사업으로 주민참여 기회와 단점유구 2. 어떠한 소득보안 지원 |

| 마을발전계획서 | |
|---------------------|--|
| □ 사업의 문제점 및 해결방안 모색 | |
| 작성요령 | 1. 사업의 문제점 : 자기가 생각한 사업을 진행할 때 예상되는 문제점 도출 2. 해결방안 모색 : 예상된 문제에 대한 해결방안 작성 |
| 사업의 문제점 | 1. 약 8년전 산책거점사업시 마을안위별로 각종사업들 추진하면서 많은갈등 발생 2. 당시에도 인박을 해야한다고 했는데 반대자가 많아 인박사업실패, 하우스등 필요치 않은 사업으로 실패한 사업으로 판단. |
| 해결방안 | 1. 다시 산책거점사업시 경험으로 주민들과 충분한 논의로 주민참여 기회 2. /사1호 회사의 지원타원 3. 마을리더능으로 지원받아 수익률 올린다 |

2. 교육 및 간담회참여

- 보령시 살기좋은 희망마을 만들기 - 주민설명회 참석자(주민) 서명부

| 읍·면 | 리 | 성명 | 직위 | 서명 | 비고 |
|-----|----|-----|----|------|----|
| 미산 | 봉성 | 김상빈 | | [서명] | |
| 미산 | 봉성 | 임대석 | | [서명] | |
| 미산 | 봉성 | 임종배 | | [서명] | |
| " | " | 임공현 | | [서명] | |
| " | " | 임현숙 | | [서명] | |
| " | 도동 | 김관비 | | [서명] | |
| " | " | 전선화 | | [서명] | |
| " | " | 송우영 | | [서명] | |
| " | " | 김찬기 | | [서명] | |
| " | " | 김완진 | | [서명] | |
| 주산 | 유곡 | 김정서 | | [서명] | |
| " | " | 김종수 | | [서명] | |
| " | " | 김기원 | | [서명] | |

- 살기좋은 희망마을 만들기 마을발전계획 수립 관련 - 마을별 추진위원회 간담회 참석자 현황

- ☐ 위원회 명 : 도동리 희망마을 만들기 추진위원회
☐ 일시/장소 : 2012. 7. 12(목) 15:00 / 도동리 마을회관

| 연번 | 직위 | 성명 | 서명 | 비고 |
|----|-----|-----|------|----|
| 계 | | | | |
| 1 | 위원장 | | | |
| 2 | 간사 | | | |
| 3 | 위원 | 김관비 | [서명] | |
| 4 | | 김완진 | [서명] | |
| 5 | | 임이호 | [서명] | |
| 6 | | 전선화 | [서명] | |
| 7 | | 김찬기 | [서명] | |
| 8 | | | | |
| 9 | | | | |
| 10 | | | | |
| 11 | | | | |
| 12 | | | | |

마을학교 교육프로그램 참석연향 (h/29)

| 순번 | 읍면 | 추진위원회 | 직위 | 성명 | 전화번호(HP) | 서명 |
|----|-----|-------|-----|-----|---------------|------|
| 22 | 남포면 | 읍내리 | 위원장 | 안근배 | 010-5402-1339 | [서명] |
| 23 | | | 간사 | 김종수 | 019-443-6710 | |
| 24 | | | 위원 | 안근성 | 010-6802-7277 | |
| 25 | | | 위원 | 이진행 | 010-3311-0315 | |
| 26 | 주산면 | 유곡1리 | 간사 | 김종수 | 011-9801-8932 | |
| 27 | | | 위원 | 송종호 | 041-936-7927 | |
| 28 | | | 위원장 | 임현숙 | 011-427-2418 | |
| 29 | | | 간사 | 임상빈 | 010-4320-7982 | |
| 30 | 미산면 | 봉성리 | 위원 | 임유빈 | 010-5421-6679 | |
| 31 | | | 위원 | 임환빈 | 011-471-0069 | |
| 32 | | | 간사 | 임기순 | 010-9418-9151 | |
| 33 | | | 위원 | 김한구 | 011-9481-7958 | |
| 34 | | | 간사 | 성경래 | 010-9187-5517 | |
| 35 | 성주면 | 개화3리 | 위원 | 임인순 | 010-8415-5227 | |
| 36 | | | 위원 | 이귀분 | 041-933-5429 | |
| 37 | | | 위원 | 김복기 | 010-9052-6921 | |
| 38 | 웅천읍 | 노천1리 | 간사 | 김진환 | 011-454-3959 | |
| 39 | | | 위원 | 김선집 | 010-8717-9344 | |
| 40 | 주산 | 유곡2리 | | 김정서 | 010-945-8223 | |
| 41 | 주산 | 유곡3리 | | 김종수 | 010-843-7442 | |
| 42 | 주산 | 유곡4리 | | 김찬기 | 010-5420-3624 | |
| 43 | 주산 | 유곡5리 | | 김기원 | 010-7438-3994 | |
| 44 | 주산 | 유곡6리 | | | | |
| 45 | 주산 | 유곡7리 | | | | |

마을학교 교육프로그램 참석연향

| 순번 | 읍면 | 추진위원회 | 직위 | 성명 | 전화번호(HP) | 서명 |
|----|-----|-------|-----|-----|---------------|----|
| 22 | 남포면 | 읍내리 | 위원장 | 안근배 | 010-5402-1339 | |
| 23 | | | 간사 | 김종수 | 019-443-6710 | |
| 24 | | | 위원 | 안근성 | 010-6802-7277 | |
| 25 | | | 위원 | 이진행 | 010-3311-0315 | |
| 26 | 주산면 | 유곡1리 | 간사 | 김종수 | 011-9801-8932 | |
| 27 | | | 위원 | 송종호 | 010-8929-8149 | |
| 28 | | | 위원장 | 임현숙 | 011-427-2418 | |
| 29 | | | 간사 | 임상빈 | 010-4320-7982 | |
| 30 | | | 위원 | 임유빈 | 010-5421-6679 | |
| 31 | 미산면 | 봉성리 | 위원 | 임환빈 | 011-471-0069 | |
| 32 | | | 간사 | 임기순 | 010-9418-9151 | |
| 33 | | | 위원 | 김한구 | 011-9481-7958 | |
| 34 | | | 간사 | 성경래 | 010-9187-5517 | |
| 35 | 성주면 | 개화3리 | 위원 | 임인순 | 010-8415-5227 | |
| 36 | | | 위원 | 이귀분 | 041-933-5429 | |
| 37 | | | 위원 | 김복기 | 010-9052-6921 | |
| 38 | 웅천읍 | 노천1리 | 간사 | 김진환 | 011-454-3959 | |
| 39 | | | 위원 | 김선집 | 010-8717-9344 | |
| 40 | 주산 | 유곡2리 | | 김정서 | 010-945-8223 | |
| 41 | 주산 | 유곡3리 | | 김종수 | 010-843-7442 | |
| 42 | 주산 | 유곡4리 | | 김찬기 | 010-5420-3624 | |
| 43 | 주산 | 유곡5리 | | 김기원 | 010-7438-3994 | |
| 44 | 주산 | 유곡6리 | | | | |
| 45 | 주산 | 유곡7리 | | | | |

2. 교육 및 간담회참여(계속)


| 순번 | 읍면 | 추진위원회 | 직 위 | 성 명 | 전화번호(HP) | 서명 |
|----|-----|-------|-------|-----|---------------|-----|
| 27 | | | 위 원 장 | 안근배 | 010-5402-1339 | 안근배 |
| 28 | 남포면 | 읍내리 | 간 사 | 김종구 | 019-443-6710 | 김종구 |
| 29 | | | 위 원 | 안근성 | 010-6802-7277 | 안근성 |
| 30 | | | 위 원 장 | 이찬형 | 010-3311-0315 | 이찬형 |
| 31 | 주산면 | 유곡1리 | 간 사 | 김종수 | 011-9801-8932 | 김종수 |
| 32 | | | 위 원 | 심재열 | 010-5494-8812 | 심재열 |
| 33 | | | 위 원 장 | 임혁순 | 011-427-2418 | 임혁순 |
| 34 | | 봉성리 | 간 사 | 임상빈 | 010-4320-7982 | 임상빈 |
| 35 | 미산면 | | 위 원 | 임유빈 | 010-5421-6679 | 임유빈 |
| 36 | | | 위 원 장 | 임환빈 | 011-471-0069 | 임환빈 |
| 37 | | 도흥리 | 간 사 | 임기순 | 010-9418-9151 | 임기순 |
| 38 | | | 위 원 | 김찬구 | 011-9481-7958 | 김찬구 |
| 39 | | | 위원장 | 송병태 | 016-470-0379 | 송병태 |
| 40 | 성주면 | 개화3리 | 위 원 | 임연순 | 010-8415-5227 | 임연순 |
| 41 | | | 위 원 | 이귀분 | 041-933-5429 | 이귀분 |
| 42 | | | 위 원 장 | 김복기 | 010-9052-6921 | 김복기 |
| 43 | 용현읍 | 노천1리 | 간 사 | 김진환 | 011-454-3959 | 김진환 |
| 44 | | | 위 원 | 김선갑 | 010-8717-9344 | 김선갑 |
| 45 | | 개화3리 | 위 원 | 김영숙 | | 김영숙 |
| 46 | 남포면 | 읍내리 | 간 사 | 김종구 | | 김종구 |
| 47 | 미산면 | 봉성리 | 위 원 | 임혁순 | | 임혁순 |
| 48 | 미산면 | 도흥리 | 위 원 | 임상빈 | | 임상빈 |
| 49 | 성주면 | 개화3리 | 위 원 | 송병태 | | 송병태 |
| 50 | 용현읍 | 노천1리 | 간 사 | 김진환 | | 김진환 |

마을 참석자 28명
군청(2) 읍면연(4) 재단(2)
총 참석자 34명

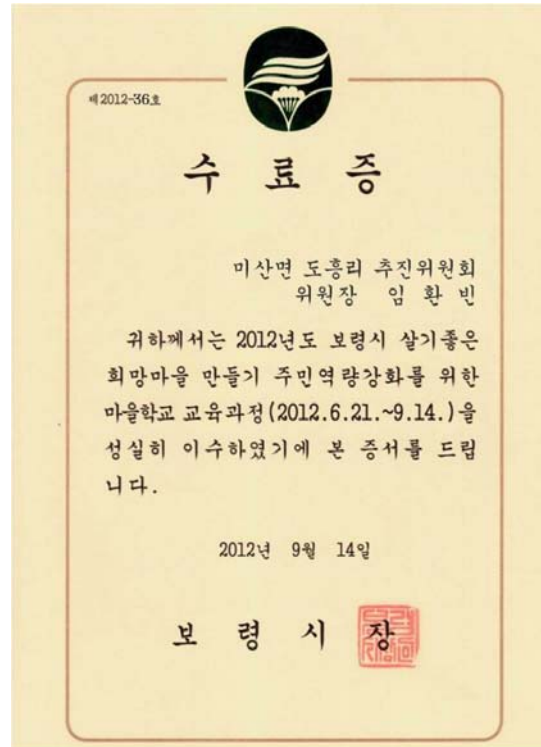
| 마을학교 교육프로그램 참석연람 | | | | | | 4차-2012/9/9 |
|------------------|-----|------|-------|-----|---------------|-------------|
| 22 | | | 위 원 장 | 안근배 | 010-5402-1339 | 안근배 |
| 23 | 남포면 | 읍내리 | 간 사 | 김종구 | 019-443-6710 | 김종구 |
| 24 | | | 위 원 | 안근성 | 010-6802-7277 | 안근성 |
| 25 | | | 위 원 장 | 이찬형 | 010-3311-0315 | 이찬형 |
| 26 | 주산면 | 유곡1리 | 간 사 | 김종수 | 011-9801-8932 | 김종수 |
| 27 | | | 위 원 | 심재열 | 010-5494-8812 | 심재열 |
| 28 | | | 위 원 장 | 임혁순 | 011-427-2418 | 임혁순 |
| 29 | | 봉성리 | 간 사 | 임상빈 | 010-4320-7982 | 임상빈 |
| 30 | 미산면 | | 위 원 | 임유빈 | 010-5421-6679 | 임유빈 |
| 31 | | | 위 원 장 | 임환빈 | 011-471-0069 | 임환빈 |
| 32 | | 도흥리 | 간 사 | 임기순 | 010-9418-9151 | 임기순 |
| 33 | | | 위 원 | 김찬구 | 011-9481-7958 | 김찬구 |
| 34 | | | 위원장 | 송병태 | 016-470-0379 | 송병태 |
| 35 | 성주면 | 개화3리 | 위 원 | 임연순 | 010-8415-5227 | 임연순 |
| 36 | | | 위 원 | 이귀분 | 041-933-5429 | 이귀분 |
| 37 | | | 위 원 장 | 김복기 | 010-9052-6921 | 김복기 |
| 38 | 용현읍 | 노천1리 | 간 사 | 김진환 | 011-454-3959 | 김진환 |
| 39 | | | 위 원 | 김선갑 | 010-8717-9344 | 김선갑 |
| 40 | | 개화3리 | 위 원 | 김영숙 | | 김영숙 |
| 41 | | | | | | |
| 42 | | | | | | |
| 43 | | | | | | |
| 44 | | | | | | |
| 45 | | | | | | |

| 구 분 | 소 속 | 직 위 | 성 명 | 서 명 |
|-----|---------|-------|-------|-----|
| 주산면 | 유 곡 1 리 | 위 원 장 | 이 찬 형 | 이찬형 |
| | | 간 사 | 김 종 수 | 김종수 |
| | | 위 원 | 심 재 열 | 심재열 |
| 미산면 | 봉 성 리 | 위 원 장 | 임 혁 순 | 임혁순 |
| | | 간 사 | 임 상 빈 | 임상빈 |
| | | 위 원 | 임 유 빈 | 임유빈 |
| | 도 흥 리 | 위 원 장 | 임 환 빈 | 임환빈 |
| 성주면 | 개 화 3 리 | 위 원 장 | 송 병 태 | 송병태 |
| | | 간 사 | 성 경 래 | 성경래 |
| | | 위 원 | 임 연 순 | 임연순 |
| | | 위 원 | 이 귀 분 | 이귀분 |
| | | 위 원 | 김 영 숙 | 김영숙 |
| | | | | |
| | | | | |
| | | | | |
| | | | | |
| | | | | |
| | | | | |
| | | | | |
| | | | | |

2. 교육 및 간담회참여(계속)



3. 마을학교 및 각종교육 수료증



4. 주민간담회 주요내용

■ 일시 : 2012. 06. 12

■ 장소 : 미산면사무소, 도흥리 일대

■ 목적 : 도흥리 기초자원 조사, 자료수집

■ 대상 : 추진위원회, 마을주민

■ 주요내용

- 2002년 산촌생태마을 선정
- 표고버섯관련 포괄보조사업 신청(10억)
- 대형 저온 저장고 필요
- 매실나무를 식재하여 경관자원을 조성하고 열매를 채취하여 수익 창출 필요
- 버섯 종류 활성화 통해 작게는 개인의 소득을 높이고 크게는 마을 전체의 소득을 높여야 함
- 마을회관 리모델링을 통해 숙박이 가능하도록 해야 함
- 체험객 위한 야간 체험 또는 이벤트 필요



미산면 도흥리 인터뷰

6. 주민간담회 주요내용(계속)

■ 일시 : 2012. 07. 12

■ 장소 : 미산면사무소, 도흥리 일대

■ 목적 : 원활한 연구수행 위한 사전심의(연구방향 설정, 과업내용 적절성 등)

■ 대상 : 추진위원회, 마을주민

■ 주요내용

- 대부분 농업에 종사하고 있으며, 벼, 고추, 취나물, 밤 품목은 무농약 농사가 늘어나고 있음
- 보령댐 주변지역 지원사업으로 약 3~4억원의 지원금으로 밤나무 단지를 조성하였음. 현재 마을 이장이 밤나무 단지 관리함
- 백제골계곡 매년 관광객이 증가하고 있으나, 가로등이 없어 밤에는 관광객의 안전이 위험함. 그러나 개인소유의 산이기 때문에 가로등을 설치하기 위해선 동의가 필요함
- 백제골계곡 주변 마땅한 숙박시설이 없어 펜션조성을 통한 주민소득사업 원함
- 겨울철엔 노인가구 대부분 난방시설이 취약하여 전기장판에 의존하고 있음. 노인복지를 위해 태양광 보일러시설 지원 필요함
- 금호 석유화학과 1사1촌관계를 맺고 있고, 인터넷카페를 통한 농산물 직거래 장터도 개설되었음



미산면 도흥리 인터뷰

미산면 봉성리

| | |
|---------------------------|-----|
| 제1장 마을 현황분석 및 계획과제 | 637 |
| 제1절 일반현황 | 639 |
| 1. 연혁 | 639 |
| 2. 위치 | 640 |
| 제2절 인문사회현황 | 642 |
| 1. 인구 및 가구수 | 642 |
| 2. 연령별 인구구성 | 642 |
| 3. 지목별 토지이용현황 | 643 |
| 4. 농업진흥지역현황 | 644 |
| 제3절 농업현황 | 646 |
| 1. 주요 작목현황 | 646 |
| 2. 경제조직현황 | 646 |
| 제4절 의료·문화·관광자원현황 | 648 |
| 1. 역사문화 현황 | 648 |
| 2. 관광지 현황 | 649 |
| 3. 의료시설 현황 | 651 |
| 4. 기타자원 현황 | 652 |
| 제5절 SWOT분석 및 계획과제 | 653 |
| 1. SWOT분석 | 653 |
| 2. 계획과제 | 654 |
| 제2장 기본구상 | 655 |
| 제1절 비전 및 목표 | 657 |
| 1. 비전 | 657 |
| 2. 목표 | 657 |
| 제2절 발전방향 및 도출사업 | 658 |
| 1. 발전방향 | 658 |
| 2. 도출사업 | 659 |

| | |
|--------------------|-----|
| 제3장 세부 사업계획 | 661 |
| 제1절 기초생활기반부문 | 663 |
| 1. 마을 등산로(둘레길) 정비 | 663 |
| 2. 용바위, 가마터 복원사업 | 665 |
| 3. 종합건강복지센터 조성 | 667 |
| 제2절 소득기반부문 | 670 |
| 1. 농촌체험마을 운영 | 670 |
| 2. 농촌민박 육성 | 672 |
| 3. 농산물 가공시설 조성 | 674 |
| 부록 | 676 |

제1장

마을현황분석 및 계획과제

제1절 일반 현황

1. 연 혁

1) 미산면

- 백제 때는 사포현, 신라 때는 소포현에 속했으며 고려 때는 남포현에 속하였음
- 조선 때에도 남포현에 속했으며 조선말엽엔 남포군 심전면의 지역이었음
- 1896년에 남포현 북외면으로 변경되어 성주·조계·상개 등 7개 리를 관할하다가 1914년 행정구역 개혁 때 남포군·오천군·보령군이 통합되어 보령군이 되면서 심전면의 거문리 등 28개 리와 홍산면과 서면의 일부 지역을 병합하여 미산면이 되었으며, 봉성리는 상조리, 하조리, 중조리를 병합하여 미산면에 편입되었음
- 1995년 대천시와 보령군이 통합하여 보령시가 되면서 시의 소속이 되었음

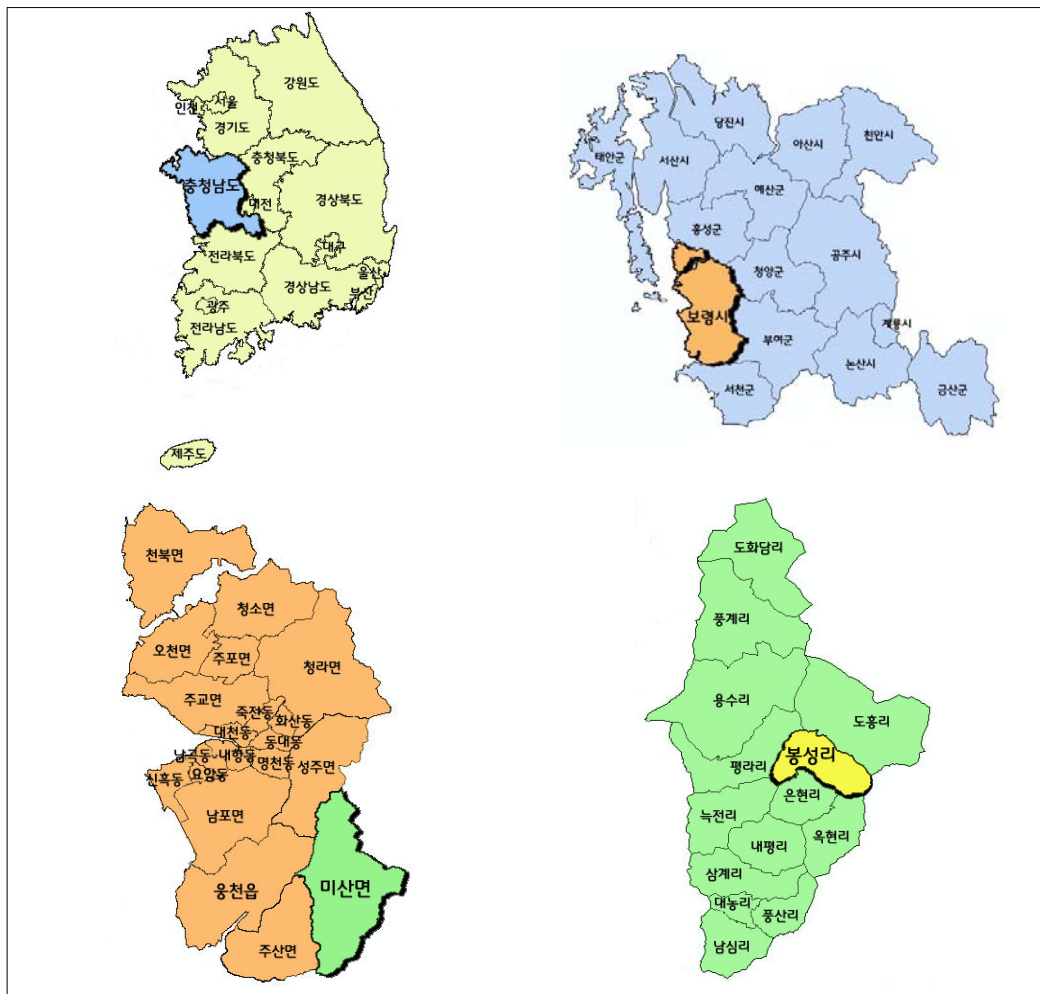
[표 2-13-1] 미산면의 연혁

| | |
|-------------|----------------------------|
| 백제·통일 신라시대 | 사포현, 소포현 |
| 고려시대 | 하남도 웅주 남포현 |
| 조선시대 | 태종 13년 남포현, 고종 32년 남포군 북외면 |
| 1895 | 홍주부 남포군 |
| 1896. 8. 4 | 충청남도 남포군 |
| 1914. 3. 1 | 보령군 미산면(북외면과 심전면 통합) |
| 1971. 7. 17 | 미산면 성주 출장소 설치 |
| 1986. 4. 1 | 성주 출장소를 성주면으로 승격 분리 |
| 1995. 1. 1 | 보령시 미산면(대천시와 보령군 통합) |

자료 : 미산면 홈페이지

2. 위 치

- 충청남도 보령시의 동남부에 위치하며 부여군 외산·옥산면, 서천군 판교면과 인접한 시의 남서부 관문임
- 동쪽은 문봉산, 만수산 등 산지로 부여군과, 남쪽은 장태봉에 의하여 서천군과 각각 경계하고 서쪽은 간재고개, 용오리재 등을 통해 주산면·웅천읍·남포면과, 북쪽은 성주산에 의해 청라면에 각각 접하고 있음
- 『대동지지』에 따르면 '남포현 관문으로부터 처음은 3리이고 끝은 15리'라 기록되어 있으며, 『여지도서』와 『남포현읍지』 등에서는 "관문으로부터는 5리 거리에 있다."고 기록되어 있음
- 『조선지도』에는 북면이 보령·청양지방과 경계를 형성하고 있으며, 『조선팔도지도』에는 북쪽의 홍주와 경계를 맞대고 있음



[그림 2-13-1] 봉성리의 위치

■ 미산면의 면적은 65.54km², 법정리 14개, 행정리 16개

- 미산면의 면적은 65.54km²로 보령시 면적 569.01km²의 11.52%를 차지하며, 보령시에서 두 번째로 넓은 면적을 가지고 있음
- 미산면은 법정리 14개, 행정리 16개, 자연마을은 40개로 장가바위, 용바위, 송장바위 등 대부분 지형에 관련된 마을이름이 많음

[표 2-13-2] 미산면 면적

(단위 : km²)

| 총계 | 경지 | | | 임야 | 기타 |
|-------|------|------|------|-------|------|
| | 계 | 전 | 답 | | |
| 65.54 | 6.66 | 2.71 | 3.95 | 50.07 | 8.81 |

자료 : 보령시, 보령시통계연보, 2011

[표 2-13-3] 행정구역 현황

(단위 : km², 개)

| 구분 | 면적(km ²) | 법정리 | 행정리 | 자연마을 | 비 고 |
|-----|----------------------|-----|-----|------|-----|
| 보령시 | 569.01 | 101 | 235 | 525 | - |
| 미산면 | 65.54 | 14 | 16 | 40 | - |

자료 : 보령시, 보령시통계연보, 2011

제2절 인문 · 사회 현황

1. 인구 및 가구수

■ 미산면 가구당 인구수 약 2.1명, 봉성리 가구당 인구수 약 2.2명

- 미산면은 1,009세대 총인구수 2,091명으로 가구당 인구수는 약 2.1명으로 나타났다며, 봉성리는 113세대 총인구수 253명으로 가구당 인구수는 약 2.2명으로 비슷하게 나타났다
- 봉성리의 인구는 253명으로 미산면 인구 2,091명의 12%에 해당하는 것으로 나타남

[표 2-13-4] 인구 및 가구수

(단위 : 명, 가구)

| 구분 | 세대수 | 인 구 | | |
|-----|--------|---------|----------------|----------------|
| | | 총인구수 | 남자 | 여자 |
| 보령시 | 45,299 | 107,346 | 54,188(50.48%) | 53,158(49.52%) |
| 미산면 | 1,009 | 2,116 | 1,055(49.9%) | 1,061(50.1%) |
| 봉성리 | 125 | 277 | 137(49.5%) | 140(50.5%) |

자료 : 보령시, 보령시통계연보, 2011

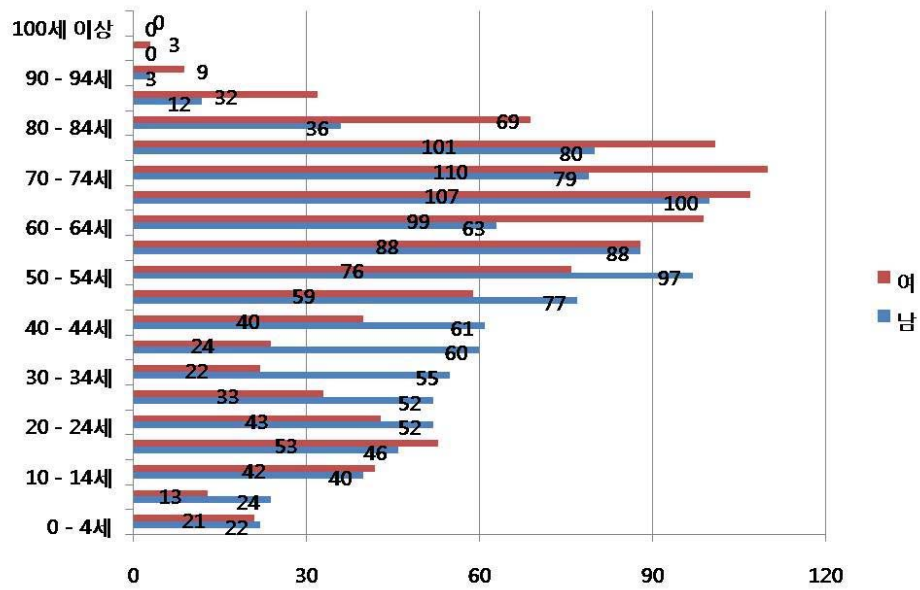
2. 연령별 인구구성

■ 0세~14세 인구가 8.7%로 고령화현상 가속화 예상

- 봉성리의 연령별 인구는 0~14세 22명(8.7%), 15~64세 126명(49.8%), 65세 이상 105명(41.5%)으로 구성되어 있음
- 0세~14세 인구가 전체인구의 8.7%로 다른 연령층의 인구 비율의 절반에도 못 미치는 것으로 나타나 추후 봉성리의 고령화현상이 가속화될 것으로 예상됨

■ 65세 이상 인구가 41.5%로 초고령사회 진행 단계

- 봉성리의 65세 이상인구가 41.5%로 유엔에서 정한 초고령사회 기준인 20%를 초과하였으므로, 현재 초고령사회가 진행 되고 있음을 알 수 있음



자료 : 보령시, 보령시 통계연보, 2011

[그림 2-13-2] 미산면 성별-연령별 인구구조

[표 2-13-5] 연령별 인구구조

| 구분 | 계 | 연령별 인구구조 | | |
|-----|---------|----------------|----------------|----------------|
| | | 0~14세 | 15~64세 | 65세 이상 |
| 보령시 | 107,346 | 15,260(14.22%) | 72,732(64.75%) | 19,354(18.03%) |
| 미산면 | 2,066 | 206(10.0%) | 1,128(54.6%) | 732(35.4%) |
| 봉성리 | 253 | 22(8.7%) | 126(49.8%) | 105(41.5%) |

주 : 봉성리 연령별 인구구조는 미산면 내부자료를 사용하여 통계연보와 상이함.

자료 : 보령시, 보령시 통계연보, 2011

3. 지목별 토지이용현황

■ 임야 76.4%로 미산면의 대부분이 산지

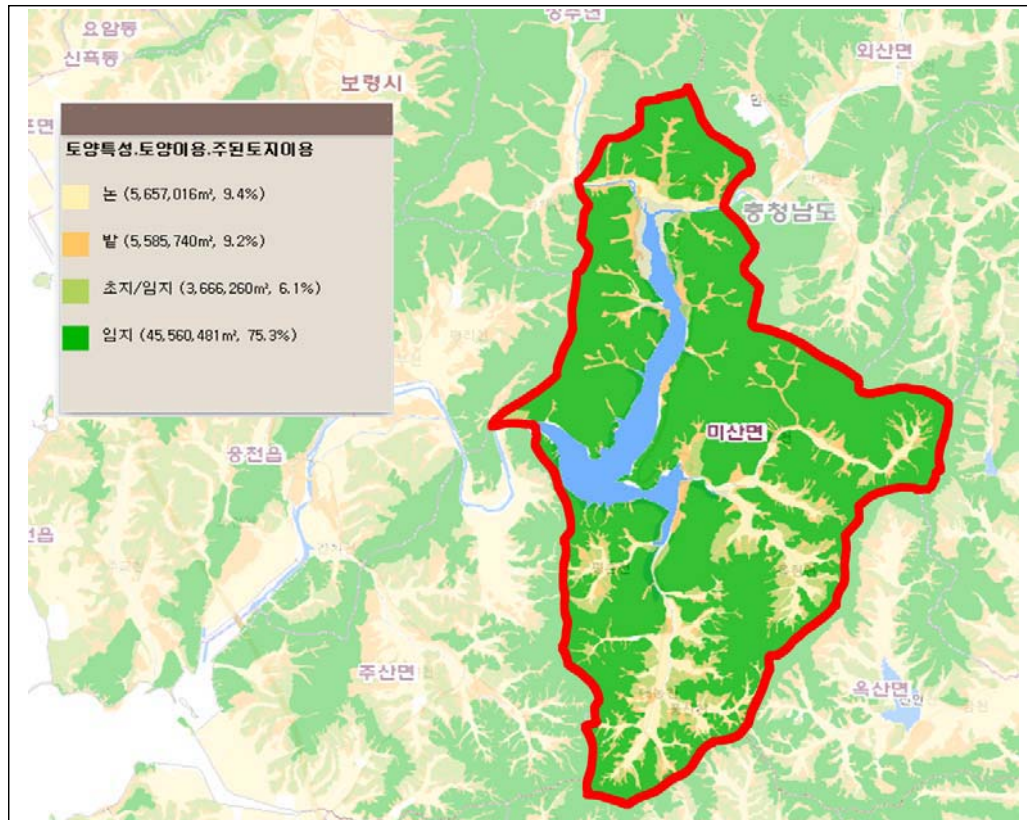
- 미산면 토지의 76.4%가 임야이고 농경지(전 4.14%, 답 6.03%)는 하천 연변에 약간 분포
- 특이사항으로는 미산면 토지의 10.2%가 보령호가 차지하고 있음

[표 2-13-6] 미산면 토지 지목별 현황

(단위: 천 m²)

| 총면적 | 농업적 이용 | | | | 임야 | 기타 |
|------------------|------------------|------------------|-----------|---------------|-------------------|------------------|
| | 전 | 답 | 과수원 | 목장용지 | | |
| 65,540 (100%) | 2,714 (4.14%) | 3,955 (6.03%) | 0 (0%) | 16 (0.03%) | 50,074 (76.4%) | 8,781 (13.4%) |

자료 : 보령시, 보령시통계연보, 2011



자료 : 농촌진흥청 국립농업과학원, 농촌어메니티시스템

[그림 2-13-3] 토지이용현황도

4. 농업진흥지역 현황

■ 미산면 농업진흥구역 보령시의 3.73%, 농업보호구역 보령시의 0.79%

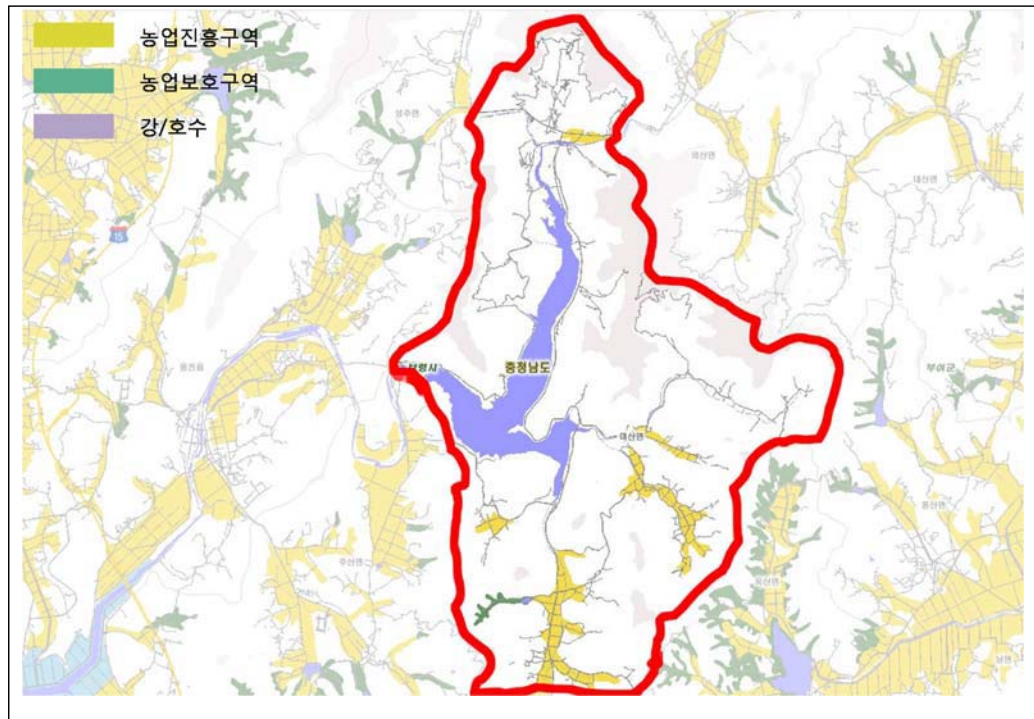
- 미산면 농업진흥구역은 364.0ha로 보령시 9,746.8ha의 3.73%에 해당 하며, 미산면 농업보호구역은 7.8ha로 보령시 988.2ha의 0.79%를 차지하고 있음

[표 2-13-7] 농업진흥지역 현황

(단위: ha)

| 구분 | 계 | 농업진흥구역 | 농업보호구역 |
|-----|------------------|------------------|----------------|
| 보령시 | 10,735 | 9,746.8 | 988.2 |
| 미산면 | 371.8 (3.46%) | 364.0 (3.73%) | 7.8 (0.79%) |

자료 : 보령시, 보령시통계연보, 2011



자료 : 농촌진흥청 국립농업과학원. 농촌어메니티시스템

[그림 2-13-4] 농업진흥지역 현황

제3절 농업현황

1. 주요 작목현황

■ 취나물, 표고버섯, 땅두릅, 콩, 고구마, 복령(한약재) 등 주요작목

- 취나물, 표고버섯, 땅두릅, 복령(한약재) 등의 산나물 및 임산물과 콩, 고구마 등의 밭작물이 주요 작목임
- 특히 청정한 자연에서 재배한 표고버섯, 취나물 등 각종임산물은 임산물산지 종합유통센터에서 전시 판매되고 있음
- 복령의 경우 국립농산물품질관리원의 무농약농산물로 인증을 받았으며, 재배면적 0.16ha에서 연간 30톤을 수확하고 있음

[표 2-13-8] 주요 작목 현황

| 품명 | 재배면적 (ha) | 수확량 (ton) | 영농조직 (참여농가 수) | 유통경로 |
|---------|--------------|--------------|------------------|------|
| 취 나 물 | - | 100 | - | - |
| 표고 버섯 | - | 50 | 작목반 | - |
| 땅 두 립 | - | 30 | - | - |
| 고 구 마 | - | 10 | 작목반 | - |
| 콩 | - | 30 | 작목반 | - |
| 복령(한약재) | 0.16 | 30 | 10 | - |

자료: 보령시, 미산면 내부자료.

2. 경제조직현황

■ 봉성리 내에는 5개의 경제조직이 형성되어 운영 중에 있음

- 산영농조합법인의 경우 10명의 주민이 2011년에 설립하여 임산물을 재배 및 판매하여 연간 3억원의 매출을 올리고 있음
- 그 외에 마을에서 많이 생산되는 작물인 표고버섯, 고구마, 콩 작목반과 산채연구회가 있으며, 이러한 조직은 농특산물의 생산 및 판매에 관한 지속적인 연구를 하고 있음

[표 2-13-9] 경제조직 현황

(단위 : 명)


| 조직명 | 설립연도 | 구성인원 | 주요 활동 |
|----------|------|------|--------------|
| 산 영농조합법인 | 2011 | 10 | 임산물 생산 및 판매 |
| 표고버섯 작목반 | 2006 | 16 | 표고버섯 생산 및 판매 |
| 산채 연구회 | 2009 | 20 | 산채생산 판매 및 연구 |
| 고구마 작목반 | 2008 | 10 | 생산 및 판매 |
| 콩 작목반 | 2011 | 15 | 생산 및 판매 |

자료: 2011년도 보령시 농어촌마을 자원조사표

2. 관광지 현황

■ 드라이브 코스로 안성맞춤인 보령호

- 보령호는 1998년 10월 준공하였으며 성주산과 성태산에서 발원된 두 개의 작은 하천이 만나 이루어지는 웅천천에 댐을 막아 물을 가두어 미산면 풍계리·용수리·평라리 등이 호수에 잠기고 아미산·양각산의 허리까지 물이 들어참
- 보령3경으로 알려져 있으며 산으로 둘러싸여 있어 아늑함을 주고, 수변경관이 수려하여 드라이브 코스로 각광받고 있음
- 봄에는 철쭉, 가을에는 단풍이 아름답게 물들고 주변에 공원과 쉼터가 많아 가족단위 소풍지로 알맞음



자료 : 보령시, 보령시홈페이지


[그림 2-13-6] 보령호

■ 마음이 착해지는 양각산의 사찰 금강암

- 대한불교조계종 제6교구 본사인 마곡사의 말사로 1412년 창건되었음
- 충청남도 유형문화재로 지정된 금강암 석불은 2단의 기단위에 왼손은 아래로 오른손은 위로 가지런히 연꽃봉우리를 받쳐든 모습으로 앉아서 인자한 미소를 짓고 있음
- 귀는 유난히 크게 조각되어 있는 것이 돋보이며 머리에 꼭지가 있는 6각의 석재모자를 쓰고 있는 것이 특징임
- 금강암 비편은 청석의 재질 판석에 총17줄 세로로 각자한 비석편으로 일부가 훼손되어 있음

■ 높고 험한 아미산

- 아미산은 미산면과 부여군의 경계를 이루는 산으로 보령댐이 완공되면서 보령호 주변으로 도로가 생기면서 알려지시 시작하였음
- 부정한 사람이 오르면 화를 입는다는 전설이 전해지는 이 산 아래 용수리에는 용암영당과 수현사가 있음
- 본래 있었던 자리가 댐 건설로 수몰되면서 윗자락으로 옮겨진 용암영당은 고려 말 명신 이제현을 모신 사당으로 약 250년 전에 건립되었음

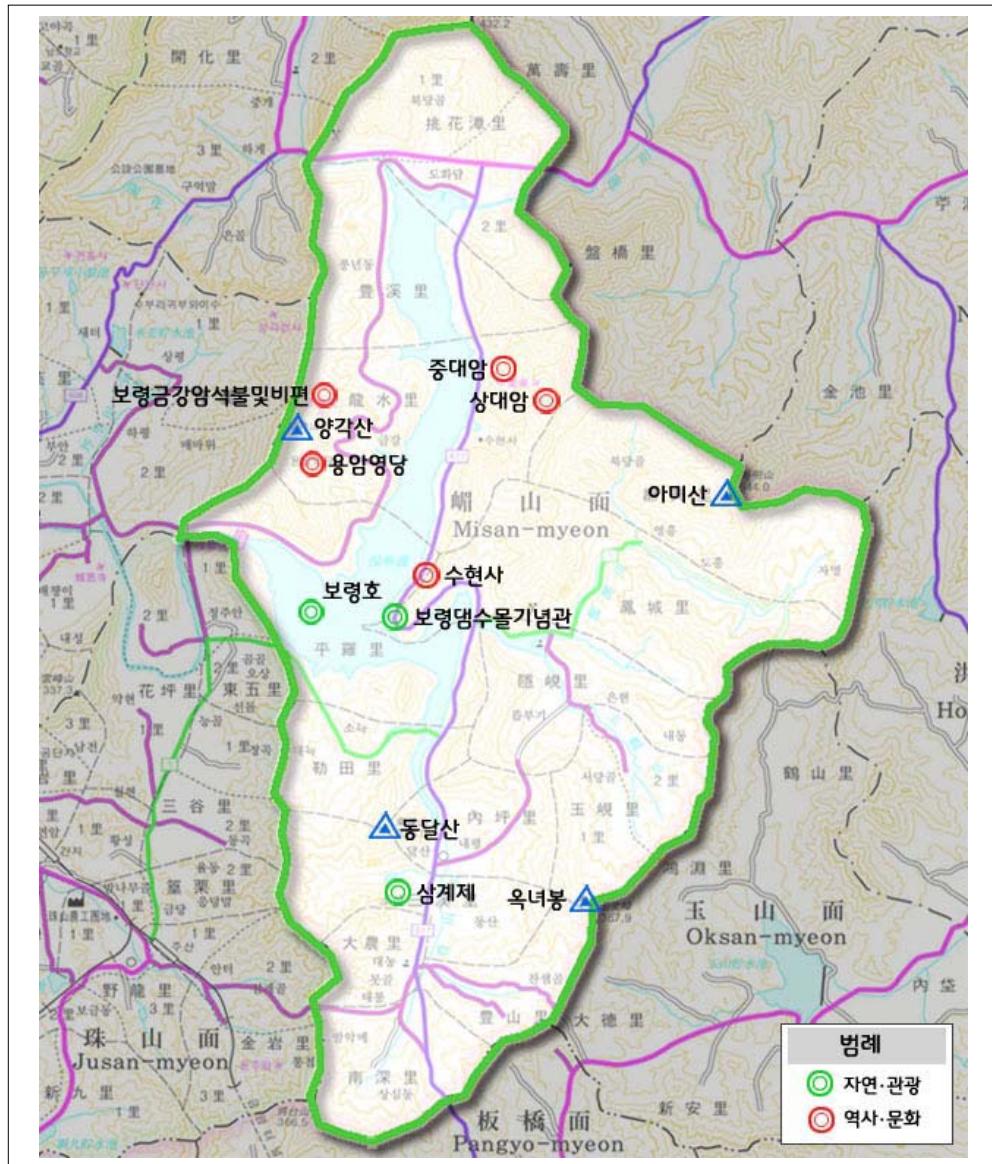


자료 : 보령시, 보령시홈페이지

[그림 2-13-7] 아미산

■ 용바위, 신선바위 등 자연경관자원과 도자기 가마터 등 역사 문화자원을 보유

- 봉성리 북쪽 하천변에는 예로부터 풍년을 기원하면서 기우제를 지내던 용바위가 있으며, 봉성리 앞산에 신선바위라 불리는 바위가 수려한 경관을 형성하고 있음
- 봉성리에서 발견된 도자기 가마터에서는 도자기 및 생화자기가 다수 출토되었으며, 현재는 도자기 가마터를 재현하여 도자기만들기 체험장으로 활용하고 있음



자료: 보령시, 보령시 기초생활권 발전계획, 2010

[그림 2-13-8] 관광자원 현황

3. 의료시설 현황

■ 미산면 내 보건지소, 보건진료소 각각 1개소씩 보유

- 미산면은 병·의원이 없으며, 보건지소 1개와 보건진료소 1개로 14개리 주민의 건강을 책임지고 있음
- 미산면소재지에 위치한 미산보건지소는 2008년 2층 구조로 신축되었으며, 내과, 한방, 주사실, 환자대기실, 관사 등으로 구성되어 있음. 봉성리에 위치한 봉

성보건진료소는 2011년 1층 구조로 신축되어 봉성리 일대 약 300여가구 660여명의 주민이 이용할 수 있음

[표 2-13-11] 의료기관 현황

(단위 : 개소)

| 구분 | 의원 | | 요양병원 | 보건지소 | 보건진료소 |
|-----|-----|-----|------|------|-------|
| | 병원수 | 병상수 | | | |
| 미산면 | - | - | - | 1 | 1 |

자료 : 보령시, 보령시통계연보, 2011

4. 기타자원 현황

■ 봉성리 내 많은 예술가들이 거주

- 석공예가, 서각공예가, 흙토답가, 목공예사, 짚공예가 등 마을발전에 기여할 수 있는 다양한 인적자원을 보유

■ 다양한 마을 행사를 통한 주민들의 결속력 유지

- 대보름행사, 경로잔치, 용바위 기우제, 두레회, 대동계 등 주기적인 마을 행사를 통하여 마을의 안녕과 주민들의 화합을 도모

[표 2-13-12] 봉성리 자원 현황

| 대분류 | 중분류 | 자원명 |
|------|-------|------------|
| 환경자원 | 식물자원 | 보호수 |
| 사회자원 | 특산자원 | 취나물 |
| 공통자원 | 시설물자원 | 마을회관, 노인회관 |
| | 공동체자원 | 마을안내석 |

자료 : 2010 농촌어메니티 종합기반기술 구축사업 농촌어메니티 자원조사서

제5절 SWOT분석 및 계획과제

1. SWOT분석

1) 강점요인(Strength)

- 농산물 수확체험, 물고기잡기체험 등 기존 농촌체험활동의 운영 노하우
- 폐광산, 도자기 가마터, 용바위 등 다양한 체험인프라시설 및 석공예가, 목공예가, 토담집전문가, 짚공예가 등 다양한 인적자원 보유

2) 약점요인(Weakness)

- 유통처리시설의 부족 및 농산물 브랜드 연계 미흡
- 일부 지역주민의 공감대 형성 부족 및 사업에 대한 이해 부족

3) 기회요인(Opportunity)

- 보령시내 관광객 수요의 증가에 따른 마을 방문객 연계 가능성
- 최근 농촌체험관광에 대한 소비자의 관심 및 수요가 증가하고 있는 추세
- 보령시의 포괄보조금제도의 도입 및 수자원공사의 재정적 지원

4) 위협요인(Threat)

- 타 지역, 타 마을의 다양하고 우수한 농촌체험프로그램과의 경쟁
- 농산물 수입개방으로 인해 국내산 농산물 가격 하락 우려

2. 계획과제

1) SO전략

- 보령시 주요 관광지와 연계한 체험프로그램 구축

2) ST전략

- 기존체험활동의 노하우를 통한 주변지역과는 차별화된 체험시스템 구축

3) WO전략

- 농어촌 커뮤니티의 활성화를 통한 내발적 발전역량 강화

4) WT전략

- 생산비용 절감을 위한 농자재 공동구입 등 저투입·고효율 생산구조로의 전환

제2장

기본구상

제1절 비전 및 목표

1. 비전

산(山)야(野)수(水)를 활용한 전국 제일의 농업 및 농촌체험 마을

- 월명산, 농·임산물, 보령호 등의 지역자원 활용을 극대화
- 농업자원과 농촌자원을 접목시킨 새로운 부가가치 창출
- 특히, 타 지역과 차별화 되는 농업·농촌체험마을 육성

2. 목표

- 자연자원, 역사문화자원의 발굴 및 개발을 통한 새로운 소득원 개발
- 농산물 가공 육성을 통한 일자리 창출 및 소득증대
- 지역의 복지 및 공동체 활성화 도모

제2절 발전방향 및 도출사업

1. 발전방향

■ 자연자원, 역사문화자원의 발굴을 통한 새로운 소득원 개발

- 마을 등산로 및 둘레길 조성 등 자연자원의 발굴 및 효율적 활용 도모
- 용바위, 가마터 복원, 예술인이 참여하는 마을만들기 추진 등 지역 역사문화자원의 복원 및 개발
- 이러한 자연자원 및 역사문화자원과 연계한 농산촌체험프로그램 개발 및 운영
- 농촌민박, 농산물직판과 연계한 농산촌체험마을 육성으로 농외소득 창출

■ 농산물 가공 육성을 통한 일자리 창출 및 소득증대

- 농산물, 임산물의 포장 등 단순 가공업 시도
- 지역 농산물, 임산물을 활용한 농식품산업의 육성
- 농촌체험과 연계한 농산물 직판 및 농식품 식당 운영
- 생산-가공-유통 등 농업의 6차산업화 육성

■ 지역의 복지 및 공동체 활성화 도모

- 지역 내 노인 복지기반 및 다문화가정 복지기반 확충
- 지역 전체가 더불어 살아가는 공동체 만들기 실현

2. 도출사업

■ 기초생활기반부문

[표 2-13-13] 기초생활기반부문 대상사업

| 사업명 | 사업내용 |
|----------------|--|
| 마을 등산로(둘레길) 정비 | 관광객 유치 및 주민건강 증진 |
| 용바위, 가마터 복원 | 용바위 기우제, 가마터 복원 등을 통한 문화관광자원 개발 |
| 종합건강복지센터 확충 | 마을교육관, 사랑방 운영 다문화가정 복지관 조성 건강시설, 복지시설 확충 운동프로그램 운영 한글교실 운영 |

■ 소득기반부문

[표 2-13-14] 소득기반부문 대상사업

| 사업명 | 사업내용 |
|-------------|-----------------------------|
| 농촌체험마을 운영 | 석공예, 목공예, 농산물 채취 체험 |
| 농촌민박 육성 | 체험객 숙박제공 |
| 농산물 가공시설 조성 | 마을회관2층 이용, 노인인력 이용한 가공시설 설치 |

제3장

세부 사업계획

제1절 기초생활기반부문

1. 마을 등산로(둘레길) 정비

1) 배경 및 목적

■ 우수한 자연경관 및 수변자원(보령호) 보유

- 봉성리는 월명산자락과 보령호 인근에 위치하고 있어 우수한 자연경관 및 수변자원을 보유하고 있음
- 이러한 자원을 적극적으로 활용하여 마을 활성화 도모 필요



[그림 2-13-9] 보령호 전경

■ 도흥리 주변의 관광객 코스와 봉성리 마을복지회관 시설간 연계미흡

- 미산면 용수리 근처 2개의 절(상대사, 중대사), 월명산 자락, 백제골계곡 등을 타고 2시간 코스로 관광, 복지회관에는 주차공간으로서만 활용하는 현실
- 봉성리 뒷 야산 등산코스를 정비하여 봉성리 마을로 관광객 적극 유입 필요

2) 사업내용

■ 봉성리 등산로(둘레길) 정비 및 개발

- 마을 인근 등산로와 보령호 주변길을 정비하고 활용하여 둘레길로 개발하고 이를 홍보하여 방문객을 유치하도록 함
- 봉성리 둘레길은 산림과 수변자원이 어울어진 차별화된 둘레길로 개발
- 코스 : 월명산 정상(장군봉)은 도흥리에 위치한 반면, 봉성리의 경우는 마을 뒷산(야산)수준으로 정상 봉우리는 1km 둘레를 개발, 등하산 왕복1시간 소요
- 등산코스 중간에 관광객, 마을주민들의 쉼터 휴식공간으로서 활용하고자 함



[그림 2-13-10] 둘레길 예정지 전경

3) 기대효과

■ 차별화된 둘레길 조성을 통한 방문객 유치 및 마을 활성화

- 봉성리만의 차별화된 등산로 및 둘레길을 조성하여 방문객을 유치하고, 마을활성화 도모

2. 용바위, 가마터 복원사업

1) 배경 및 목적

■ 용바위 및 가마터 등 경관·역사자원 보유

- 미산면에는 북쪽 하천변에는 예로부터 풍년을 기원하면서 기우제를 지냈다는 용바위가 존재
- 또한, 마을에는 예전에 도자기 가마터가 존재하였고, 현재 마을 곳곳에서 도자기 및 생활자기가 다수 출토되고 있음
- 1990년까지만 해도 기우제 행사를 통해 마을주민 화합차원에서 마을어르신들 주관으로 주기적인 의식행사를 치렀다고 전해짐(목욕재개, 음식준비 등)
- 이러한 경관 및 역사자원을 복원하여 자원으로써 활용할 필요가 있음
- 참고로 현재의 용바위 복원장소는 2010년도 보령시 ‘참살기좋은마을만들기’ 사업 일환인 하천정비사업 중심 명목으로 6천만원을 지원받음. 기존에 낮아진 도로를 올리는 과정에서 용바위도 지금과 같은 시설 설치하여 정비하게 된 것임

※ 참고 <용바위 기우제의 유래>

조선말엽 고종 43년(1915년) 남포군 삼전면으로 불렸던 (현)미산면 봉성리의 용바위 기우제는 1980년대까지 봉성리의 주민과 미산면, 흥산면민 일부가 참여하여 매년 5월 용바위 건너 약 500m지점에 위치한 산제당에서 당제와 함께 한해의 풍년농사와 참여한 마을들의 무탈을 기원하며 농악과 함께 미역국, 주먹밥을 나누어 먹고 정을 나누던 기우제이었음

보령댐 수몰로 인한 일부 이주민 발생과 제주였던 산제당 주지의 타계로 민속문화의 맥이 끊기게 되었으나, 2010년 보령시의 “참 살기 좋은 마을” 육성사업의 일환으로, 미산면 민속문화마을로 새롭게 가꾸게 되었음

측면 15m, 정면 9m, 높이 7m, 무게 1,530톤의 위용을 자랑하는 용바위는 바위 아래로 휘감아도는 청정수의 깊이는 헤아리지 못하며, 그 물길이 부여의 백마강과 맞닿아 선녀들이 왕래 했다는 전설을 간직하며, 제를 지내면 꼭 비가 내려 풍년 농사를 기약 했다는 유래가 있음



[그림 2-13-11] 용바위 유래비 및 용바위 전경

2) 사업내용

■ 용바위 정비 및 가마터 복원

- 용바위를 복원하고 주변지역을 정비하여 매년 기우제를 지내던 전통을 살려내고, 전통문화를 복원함
- 가마터자리를 복원하고 예전에 가마를 만들어내던 과정을 재현하여 옛문화와 전통을 학습할 수 있는 자원으로 활용



[그림 2-13-12] 가마터 복원 사례

3) 기대효과

■ 용바위 및 가마터 복원을 통한 전통문화 계승 및 체험활용

- 전통문화 체험학습과 연계한 마을 활성화 도모

3. 종합건강복지센터 조성

1) 배경 및 목적

■ 마을주민들의 건강증진을 위한 기초 시설, 복지프로그램 부족

- 보령댐 주변기금으로 마을회관 등을 리모델링 했으나 회관내부에 마을주민들의 건강증진을 위한 기초 운동기구, 시설장비 부족
- 이와 더불어 복지향상, 삶의 질 향상을 위한 각종 프로그램 필요한 상황

■ 다문화가정 증가 및 열악한 복지환경

- 봉성리에도 외국에서 온 이주여성들이 증가하고 있고, 이들 여성이 결혼을 통하여 다문화 가정이 다수 발생하고 있음
- 현재 113가구 중에서 6가구가 다문화 가정
- 그럼에도 불구하고 다문화가정에 대한 복지기반이 열악한 실정이며, 이주여성 과 자녀들이 지역사회에 안정적으로 정착할 수 있는 여건마련이 필요함

■ 구 마을회관, 현 마을복지회관을 종합적으로 활용하는 방안 필요

- 구 마을회관은 2층 공간 약 20여평 활용가능, 현 마을복지회관 건물 2층 공간 (900여평, 마을매입, 공동부지, 2009년 완공, 보건진료소도 들어섬)을 활용
- 두 공간을 종합적으로, 다양하게 활용할 수 있는 방안 마련 필요
- 이 공간을 봉성리 마을주민들의 종합건강복지센터로 전환하면 활용극대화 할 것으로 예상
- 특히 교육, 문화, 복지, 건강 등 용도 다양화를 시도하여 주민들의 현재 복지수요를 충족할 것으로 판단



[그림 2-13-13] 구 마을회관(좌), 현 마을회관(우)

2) 사업내용

■ 다문화가정 복지관 조성

- 봉성리 마을회관 및 공공건물을 활용하여 다문화가정 복지관 설립
- 다문화가정 복지관에서는 다문화가정에 대한 복지지원 및 교육, 교류활동을 담당하도록 하고 정기적인 행사를 개최하도록 함
- 마을주민이 함께 참여하여 이주여성과 그 자녀들이 지역에서 안정적으로 정착하고 교류가 이루어질 수 있도록 모두가 노력함

■ 다문화음식 개발 및 식당 운영

- 이주여성들의 모국 음식을 상품으로 개발하고, 요리체험 및 시식회 등을 개최하고, 이러한 음식을 메뉴로 하는 식당을 운영하도록 함
- 이를 통해 세계의 음식을 즐기고 체험하려는 방문객을 유치하고 마을 활성화에 연계되도록 추진함



[그림 2-13-14] 다문화가정 요리체험 사례

■ 마을교육관, 사랑방 운영

- 마을주민들이 쉽게 모여서 교육도 받고 각종 실습도 할 수 있는 공간 조성
- 마을주민들간 소통과 화합장소로서 사랑방 분위기로 운영

■ 건강시설, 복지시설 확충

- 마을인구 고령화에 따른 건강시설, 복지시설 수요 증대
- 이를 기존 유휴공간들(구 마을회관, 현 마을복지회관)을 활용하여 시설 확충

■ 운동프로그램 운영

- 운동시설과 기구만이 아닌 전문적 트레이닝 필요
- 정기적인 요가, 댄스프로그램 등도 운영 필요

■ 한글교실 운영

- 마을 내 고령인구의 한글문맹 퇴치를 위해 한글교실 운영

3) 기대효과

■ 마을 내 기존 유희시설 활용 극대화

■ 마을주민의 건강, 복지, 문화 등 다양한 혜택을 통해 삶의 질 향상 도모

■ 소외받는 다문화가정에 대한 지역사회 참여로 마을활성화 도모

- 소외받는 다문화가정의 복지여건을 개선하고, 마을주민과의 교류 활성화를 통하여 모두 함께 어울려 살아가는 지역분위기 조성

제2절 소득기반부문

1. 농촌체험마을 운영

1) 배경 및 목적

■ 인근 5개 마을이 공동으로 체험마을사업을 준비중

- 봉성리는 보령댐 주변지역 지원금을 통하여 5개 마을이 공동으로 체험마을사업을 준비 중에 있으며, 체험관 조성을 위하여 건물을 매입함
- 주로 표고, 취, 두릅채취, 석공예, 황토담공예, 목공예 체험 등 지역자원을 활용한 체험프로그램을 계획하고 있음
- 참고로 부지는 약 1,000평으로 총 4억5천만원 지원(댐 주변기금 사업비)받아 증축예정, 추가적으로 관리실, 전시관, 족구장, 민박시설 건립예정 중

2) 사업내용

■ 봉성리 농촌체험관 조성

- 기 매입한 건물을 체험관으로 확충시키기 위해 건물리모델링 및 주변 부지정비를 추진하고, 특히 하천을 건너는 교량을 건설하도록 함



[그림 2-13-15] 기 매입한 체험관 건물 및 주변부지

■ 농촌 및 산촌체험프로그램 개발 및 운영

- 마을이 보유하고 있는 자원을 중심으로 농촌 및 산촌 4계절 체험프로그램을 개발하고, 체험관을 중심으로 운영
- 하천내 다슬기체험도 가능
- 체험관 뿐만 아니라 둘레길, 용바위 및 가마터, 농가민박, 다문화 식당, 농산물 가공 등과 연계하여 봉성리 마을 전체가 함께 운영한 농산촌체험마을로 육성

■ 운영주체 설립

- 현재 청년회가 운영주체 중심되어 영농조합법인 이미 설립완료(2012.5)
- 약 5명이 참여한 상태

3) 기대효과

■ 체험프로그램 운영을 통한 소득창출 및 마을 활성화

- 전체 마을이 참여하는 농촌 및 산촌체험프로그램을 운영하고 체험객을 유치함으로써 농외소득을 창출하고, 마을 활성화 도모
- 귀농·귀촌 인구의 증가를 촉진시키는 기회로 작용

2. 농촌민박 육성

1) 배경 및 목적

- 봉성리는 현재 예술인 재능을 이용하여 다양한 문화전통 체험을 시도 중
 - 석공예, 황토담공예, 목공예 체험 등 체험마을 사업을 통해 방문객 증가 예상
- 방문객 증가 예상에 따른 일회성 체험관광 아닌 체류형 체험관광으로 전환필요
 - 체류형 농촌체험관광을 위해서는 기본적으로 마을에 숙박 편의시설기반 필요

2) 사업내용

- 농촌민박을 위한 희망 주민 선정
 - 농촌민박은 실제로 주민들이 번거로울 수 있기 때문에 희망자를 우선 선정
- 민박시설을 위한 마을주민 주택 리모델링
 - 희망자 주택을 봉성리만의 농촌다움을 보여주고 느낄 수 있도록 리모델링
 - 전체 규모는 방갈로 5개 수준으로 예상
 - 기존의 마을 내 공가활용도 적극적으로 필요



[그림 2-13-16] 봉성리 토담집(좌) 및 공가(우)전경

■ 체험프로그램과 연계한 민박운영 계획수립

– 다양한 체험프로그램 개발(예정)과 연계하여 민박운영도 같은 테마로 방향 설정



[그림 2-13-17] 민박예정지 및 목공예체험시설

3) 기대효과

- 마을 내 체험프로그램과 연동하여 상호간의 시너지 효과발생 기대
- 민박시설 운영을 통하여 마을 주민들의 소득향상 기여
- 관광객들을 대상으로 실질적인 농촌체험, 숙박의 기회 제공하여 만족도 제고
- 봉성리를 재방문할 수 있도록 하는 유인책

3. 농산물 가공시설 조성

1) 배경 및 목적

■ 1차 단순가공 및 저장시설 등을 통한 농림산물의 기본적인 유통시설 부족

- 각종 농림산물을 1차 가공, 저장하여 소비자에게 적시적소에 공급할 수 있는 기초 유통시설 필요
- 다품목 소량생산 구조를 가진 봉성리의 특징이나 한계점 최대한 극복필요

■ 마을 내 고령인구 등 유휴인력 최대한 활용하여 마을활성화 필요

- 2011년 현재 봉성리 전체 인구는 253명, 65세 이상 인구는 105명(약 42%)

2) 사업내용

■ 마을회관 2층 공간리모델링 사업

- 새로운 부지를 확보하기 보다는 현 마을회관 2층 공간을 리모델링하여 활용
- 2009년 보령댐 지원기금사업으로 당초 2층 옥상에 자갈을 깔고 장류가공장을 계획했었으나, 주민들의 자부담 부담으로 인해 사업포기를 경험하였고, 운영주체의 문제가 걸림돌이 되고 있음

■ 농림산물 특성별 소규모 간이 가공시설 및 저온저장시설 설치

- 표고버섯, 취나물 등은 건조시설, 콩·두릅·고구마 등은 저온저장 시설
- 장류가공, 산취나물 가공, 소포장시설
- 그 외 판매장시설, 전시장 시설 추가 필요
- 현재 적정장소는 미정이나 새로 마을공동부지 구입해서 별도 공간 마련 또는 마을복지회관(900여평)내 창고로 활용되고 있는 5-60여평의 창고공간, 구 마을회관 옆 위치한 간이집하장 공간을 재활용하는 방안 검토 가능
- 부지 내 가공시설 종류로는 건조시설(채소, 쌀 건조), 세척시설, 포장시설 등으로 약 1억원 사업비 소요 예상



[그림 2-13-18] 농산물 건조시설

■ 농림산물 수요처 혹은 판매처 발굴

- 마을내 체험시설(예정) 및 사업과 연계하여 찾아오는 방문객 주요 수요처 설정



[그림 2-13-19] 건표고버섯 및 건취나물(농촌진흥청)

3) 기대효과

- 봉성리 농가들의 농업소득 증대 기여
- 마을주민 중 노인 인력 등을 활용하여 유휴인력의 일자리 창출 효과
- 농림산물 저온저장시설 등 기초 유통시설 확보 가능
- 다양한 농림산물 재배와 생산 활성화

부 록

1. 마을발전계획서

| |
|---|
| <p style="text-align: center;">봉 성 리</p> <p style="text-align: center;">마을발전계획서</p> <p style="text-align: center;">2012. 9.</p> <p style="text-align: right;">작성자 : 김 상 비</p> |
|---|

| 마을발전계획서 | |
|---------|--|
| 마을명 | 봉성 마을 |
| 작성요령 | 마을에서 하고 싶은 사업내용을 우선순위를 정해 작성하고 필요성을 적는다. |
| 1 | ○ 하고싶은일(사업명) : 농산물 유통 가공 사업 ○ 필요성 : 주민의 소득증대를 위한 것 생명의 관동지구 등에 |
| 2 | ○ 하고싶은일(사업명) : 마을 환경개선 사업 ○ 필요성 : 주민의 생활환경을 위한 것 |
| 3 | ○ 하고싶은일(사업명) : 주민 복지사업 ○ 필요성 : 주민의 복지증진을 위한 것 |
| 4 | ○ 하고싶은일(사업명) : 문화사업 ○ 필요성 : 주민의 문화생활 향상을 위한 것 |
| 5 | ○ 하고싶은일(사업명) : 정보화 사업 ○ 필요성 : 주민의 정보격차 해소 |
| 6 | ○ 하고싶은일(사업명) : 노인복지사업 ○ 필요성 : 노인들의 생활안정 |
| 7 | ○ 하고싶은일(사업명) : 기타 ○ 필요성 : 기타 |

| 마을발전계획서 | |
|---------------|--|
| 사업명 | 문화 지원 사업 |
| 사업목적 | 마을주민의 문화향상을 위한 사업으로 외부 문화로 향하는 관망(문화) |
| 사업기간 | 2012. 1. ~ 2015. 1. |
| 사업대상지역 | 봉성리 일대 |
| 사업내용 | 1. 봉성리 마을회관 2. 마을회관 |
| 주요 참여인원 및 구성원 | 마을주민과 주민자치회 |
| 기대효과 | 1. 외부인 문화로 향하는 마을 주민의 향상 2. 마을주민의 문화향상 3. 마을주민의 문화향상 |

| 마을발전계획서 | |
|---------|--|
| 작성요령 | □ 사업의 문제점 및 해결방안 모색 1. 사업의 문제점 : 마을회관 자기가 생각한 사업을 진행할 때 예상되는 문제점 도출 2. 해결방안 모색 : 예상된 문제에 대한 해결방안 작성 |
| 사업의 문제점 | 1. 마을의 행정으로 인한 마을주민의 |
| 해결방안 | 1. 마을회관의 운영으로 마을 주민의 향상 |

1. 마을발전계획서(계속)

| 마을발전계획서 | | | | | |
|---|---|--|--|--|--|
| <input type="checkbox"/> 단계별 세부추진계획과 소요예산 | | | | | |
| 작성요령 | 1. 해결방안을 단계별 세부적으로 추진할 계획을 가능한 체계적으로 정리 2. 위 추진계획에 소요되는 예산을 산정하시오(자부담 및 외부조달 구분) | | | | |
| 단계별 세부 추진계획 및 소요예산 | ○ 단계별 계획 | | | | |
| | | | | | |
| | | | | | |
| | | | | | |
| | | | | | |
| | | | | | |
| | | | | | |

| 마을발전계획서 | |
|-------------------------------|--|
| <input type="checkbox"/> 일반현황 | |
| 작성요령 | 1. 마을의 일반현황(인구, 농업, 조직제, 기반시설 등) 2. 이번사업을 추진하는데 도움이 될 마을의 특징 및 장점 |
| 일반현황 | |
| 특징 및 장점 | |

보령시 이산읍 동 문서 마을발전계획을 위한 지역자원찾기

작성자 마을명: 봉성마을
성명: 한승민

○ 지역자원찾기

| 구분 | 유형 | 무형 | 사람 |
|-------|--|-------------------------|-----------------------------|
| 자연자원 | 용비구 소용리(노년) 새마을시장 노년회(여자) | 한천 못/계 | 계룡산/이문 상팔연(여) |
| 문화자원 | 대평인 상여길 가파목길 농사도리 | | 김옥제-배리 김향려-목읍 조관영-도안리 |
| 경제자원 | 취나물 비섯(한/한) 여우 조각(목구비) 소금도리 | 미회 군락 물 바 갯 | |
| 공동체자원 | 복지기관, 노년회 노년회, 농민회 한민회 한민회 한민회 | 농가대참모회 | |

농민회
농민회
농민회

○ 사업추진을 위한 여건분석

| 구분 | 내용 |
|----------|----------|
| 내부 요인 | 강점 요인 |
| | 약점 요인 |
| 외부 요인 | 기회 요인 |
| | 위협 요인 |

2. 교육 및 간담회참여

- 보령시 살기좋은 희망마을 만들기 - 주민설명회 참석자(주민) 서명부

| 읍·면 | 리 | 성명 | 직위 | 서명 | 비고 |
|-----|----|-----|----|----|----|
| 이산 | 봉성 | 김상빈 | | | |
| 이산 | 봉성 | 임대석 | | | |
| 이산 | 봉성 | 임종배 | | | |
| " | " | 임공철 | | | |
| " | " | 임형숙 | | | |
| " | 도동 | 김관희 | | | |
| " | " | 전신화 | | | |
| " | " | 송우영 | | | |
| " | " | 김한기 | | | |
| " | " | 김완진 | | | |
| 서 | 도동 | 박영서 | | | |
| " | " | 이영호 | | | |
| " | " | 홍낙원 | | | |

- 살기좋은 희망마을 만들기 마을발전계획 수립 관련 - 마을별 추진위원회 간담회 참석자 현황

- ☐ 위원회 명 : 봉성리 희망마을 만들기 추진위원회
☐ 일시/장소 : 2012. 7. 12(목) 13:00 / 봉성리 마을회관

| 연번 | 직위 | 성명 | 서명 | 비고 |
|----|-----|-----|----|----|
| 계 | | | | |
| 1 | 위원장 | 임형숙 | | |
| 2 | 간사 | | | |
| 3 | 위원 | 김이선 | | |
| 4 | | 김유제 | | |
| 5 | | 임재민 | | |
| 6 | | 이신민 | | |
| 7 | | 임종배 | | |
| 8 | | 김용석 | | |
| 9 | | 임공철 | | |
| 10 | | 임대석 | | |
| 11 | | | | |
| 12 | | | | |

- 살기좋은 희망마을 만들기 - 마을별 간담회 방명록

| 구분 | 마을명 | 성명 | 주소 | 연락처 | 서명 | 비고 |
|----|-----|-----|---------|---------------|----|----|
| | 유곡리 | 이관재 | 유곡리 206 | 010-2011-0314 | | |
| | " | 김정호 | 유곡리 51 | 010-7458-2178 | | |
| | 노현리 | 김홍기 | 노현리 4 | 010-4688-2410 | | |
| | " | 김관희 | " | 010-8717-9344 | | |
| | " | 김신철 | " | 011-427-3418 | | |
| | 북성리 | 김형숙 | 북성리 202 | 011-427-3418 | | |
| | 북성리 | 전신화 | 북성리 202 | 011-427-3418 | | |
| | 노현리 | 이관재 | 노현리 206 | 010-2011-0314 | | |
| | 노현리 | 김정호 | 노현리 51 | 010-7458-2178 | | |
| | " | 김홍기 | 노현리 4 | 010-4688-2410 | | |
| | " | 김관희 | 노현리 | 010-8717-9344 | | |
| | " | 김신철 | 노현리 | 011-427-3418 | | |
| | 북성리 | 김형숙 | 북성리 202 | 011-427-3418 | | |
| | 북성리 | 전신화 | 북성리 202 | 011-427-3418 | | |
| | 노현리 | 이관재 | 노현리 206 | 010-2011-0314 | | |
| | " | 김정호 | 노현리 51 | 010-7458-2178 | | |
| | " | 김홍기 | 노현리 4 | 010-4688-2410 | | |
| | " | 김관희 | 노현리 | 010-8717-9344 | | |
| | " | 김신철 | 노현리 | 011-427-3418 | | |
| | 북성리 | 김형숙 | 북성리 202 | 011-427-3418 | | |
| | 북성리 | 전신화 | 북성리 202 | 011-427-3418 | | |
| | 노현리 | 이관재 | 노현리 206 | 010-2011-0314 | | |
| | " | 김정호 | 노현리 51 | 010-7458-2178 | | |
| | " | 김홍기 | 노현리 4 | 010-4688-2410 | | |
| | " | 김관희 | 노현리 | 010-8717-9344 | | |
| | " | 김신철 | 노현리 | 011-427-3418 | | |
| | 북성리 | 김형숙 | 북성리 202 | 011-427-3418 | | |
| | 북성리 | 전신화 | 북성리 202 | 011-427-3418 | | |
| | 노현리 | 이관재 | 노현리 206 | 010-2011-0314 | | |
| | " | 김정호 | 노현리 51 | 010-7458-2178 | | |
| | " | 김홍기 | 노현리 4 | 010-4688-2410 | | |
| | " | 김관희 | 노현리 | 010-8717-9344 | | |
| | " | 김신철 | 노현리 | 011-427-3418 | | |
| | 북성리 | 김형숙 | 북성리 202 | 011-427-3418 | | |
| | 북성리 | 전신화 | 북성리 202 | 011-427-3418 | | |
| | 노현리 | 이관재 | 노현리 206 | 010-2011-0314 | | |
| | " | 김정호 | 노현리 51 | 010-7458-2178 | | |
| | " | 김홍기 | 노현리 4 | 010-4688-2410 | | |
| | " | 김관희 | 노현리 | 010-8717-9344 | | |
| | " | 김신철 | 노현리 | 011-427-3418 | | |
| | 북성리 | 김형숙 | 북성리 202 | 011-427-3418 | | |
| | 북성리 | 전신화 | 북성리 202 | 011-427-3418 | | |
| | 노현리 | 이관재 | 노현리 206 | 010-2011-0314 | | |
| | " | 김정호 | 노현리 51 | 010-7458-2178 | | |
| | " | 김홍기 | 노현리 4 | 010-4688-2410 | | |
| | " | 김관희 | 노현리 | 010-8717-9344 | | |
| | " | 김신철 | 노현리 | 011-427-3418 | | |
| | 북성리 | 김형숙 | 북성리 202 | 011-427-3418 | | |
| | 북성리 | 전신화 | 북성리 202 | 011-427-3418 | | |
| | 노현리 | 이관재 | 노현리 206 | 010-2011-0314 | | |
| | " | 김정호 | 노현리 51 | 010-7458-2178 | | |
| | " | 김홍기 | 노현리 4 | 010-4688-2410 | | |
| | " | 김관희 | 노현리 | 010-8717-9344 | | |
| | " | 김신철 | 노현리 | 011-427-3418 | | |
| | 북성리 | 김형숙 | 북성리 202 | 011-427-3418 | | |
| | 북성리 | 전신화 | 북성리 202 | 011-427-3418 | | |
| | 노현리 | 이관재 | 노현리 206 | 010-2011-0314 | | |
| | " | 김정호 | 노현리 51 | 010-7458-2178 | | |
| | " | 김홍기 | 노현리 4 | 010-4688-2410 | | |
| | " | 김관희 | 노현리 | 010-8717-9344 | | |
| | " | 김신철 | 노현리 | 011-427-3418 | | |
| | 북성리 | 김형숙 | 북성리 202 | 011-427-3418 | | |
| | 북성리 | 전신화 | 북성리 202 | 011-427-3418 | | |
| | 노현리 | 이관재 | 노현리 206 | 010-2011-0314 | | |
| | " | 김정호 | 노현리 51 | 010-7458-2178 | | |
| | " | 김홍기 | 노현리 4 | 010-4688-2410 | | |
| | " | 김관희 | 노현리 | 010-8717-9344 | | |
| | " | 김신철 | 노현리 | 011-427-3418 | | |
| | 북성리 | 김형숙 | 북성리 202 | 011-427-3418 | | |
| | 북성리 | 전신화 | 북성리 202 | 011-427-3418 | | |
| | 노현리 | 이관재 | 노현리 206 | 010-2011-0314 | | |
| | " | 김정호 | 노현리 51 | 010-7458-2178 | | |
| | " | 김홍기 | 노현리 4 | 010-4688-2410 | | |
| | " | 김관희 | 노현리 | 010-8717-9344 | | |
| | " | 김신철 | 노현리 | 011-427-3418 | | |
| | 북성리 | 김형숙 | 북성리 202 | 011-427-3418 | | |
| | 북성리 | 전신화 | 북성리 202 | 011-427-3418 | | |
| | 노현리 | 이관재 | 노현리 206 | 010-2011-0314 | | |
| | " | 김정호 | 노현리 51 | 010-7458-2178 | | |
| | " | 김홍기 | 노현리 4 | 010-4688-2410 | | |
| | " | 김관희 | 노현리 | 010-8717-9344 | | |
| | " | 김신철 | 노현리 | 011-427-3418 | | |
| | 북성리 | 김형숙 | 북성리 202 | 011-427-3418 | | |
| | 북성리 | 전신화 | 북성리 202 | 011-427-3418 | | |
| | 노현리 | 이관재 | 노현리 206 | 010-2011-0314 | | |
| | " | 김정호 | 노현리 51 | 010-7458-2178 | | |
| | " | 김홍기 | 노현리 4 | 010-4688-2410 | | |
| | " | 김관희 | 노현리 | 010-8717-9344 | | |
| | " | 김신철 | 노현리 | 011-427-3418 | | |
| | 북성리 | 김형숙 | 북성리 202 | 011-427-3418 | | |
| | 북성리 | 전신화 | 북성리 202 | 011-427-3418 | | |
| | 노현리 | 이관재 | 노현리 206 | 010-2011-0314 | | |
| | " | 김정호 | 노현리 51 | 010-7458-2178 | | |
| | " | 김홍기 | 노현리 4 | 010-4688-2410 | | |
| | " | 김관희 | 노현리 | 010-8717-9344 | | |
| | " | 김신철 | 노현리 | 011-427-3418 | | |
| | 북성리 | 김형숙 | 북성리 202 | 011-427-3418 | | |
| | 북성리 | 전신화 | 북성리 202 | 011-427-3418 | | |
| | 노현리 | 이관재 | 노현리 206 | 010-2011-0314 | | |
| | " | 김정호 | 노현리 51 | 010-7458-2178 | | |
| | " | 김홍기 | 노현리 4 | 010-4688-2410 | | |
| | " | 김관희 | 노현리 | 010-8717-9344 | | |
| | " | 김신철 | 노현리 | 011-427-3418 | | |
| | 북성리 | 김형숙 | 북성리 202 | 011-427-3418 | | |
| | 북성리 | 전신화 | 북성리 202 | 011-427-3418 | | |
| | 노현리 | 이관재 | 노현리 206 | 010-2011-0314 | | |
| | " | 김정호 | 노현리 51 | 010-7458-2178 | | |
| | " | 김홍기 | 노현리 4 | 010-4688-2410 | | |
| | " | 김관희 | 노현리 | 010-8717-9344 | | |
| | " | 김신철 | 노현리 | 011-427-3418 | | |
| | 북성리 | 김형숙 | 북성리 202 | 011-427-3418 | | |
| | 북성리 | 전신화 | 북성리 202 | 011-427-3418 | | |
| | 노현리 | 이관재 | 노현리 206 | 010-2011-0314 | | |
| | " | 김정호 | 노현리 51 | 010-7458-2178 | | |
| | " | 김홍기 | 노현리 4 | 010-4688-2410 | | |
| | " | 김관희 | 노현리 | 010-8717-9344 | | |
| | " | 김신철 | 노현리 | 011-427-3418 | | |
| | 북성리 | 김형숙 | 북성리 202 | 011-427-3418 | | |
| | 북성리 | 전신화 | 북성리 202 | 011-427-3418 | | |
| | 노현리 | 이관재 | 노현리 206 | 010-2011-0314 | | |
| | " | 김정호 | 노현리 51 | 010-7458-2178 | | |
| | " | 김홍기 | 노현리 4 | 010-4688-2410 | | |
| | " | 김관희 | 노현리 | 010-8717-9344 | | |
| | " | 김신철 | 노현리 | 011-427-3418 | | |
| | 북성리 | 김형숙 | 북성리 202 | 011-427-3418 | | |
| | 북성리 | 전신화 | 북성리 202 | 011-427-3418 | | |
| | 노현리 | 이관재 | 노현리 206 | 010-2011-0314 | | |
| | " | 김정호 | 노현리 51 | 010-7458-2178 | | |
| | " | 김홍기 | 노현리 4 | 010-4688-2410 | | |
| | " | 김관희 | 노현리 | 010-8717-9344 | | |
| | " | 김신철 | 노현리 | 011-427-3418 | | |
| | 북성리 | 김형숙 | 북성리 202 | 011-427-3418 | | |
| | 북성리 | 전신화 | 북성리 202 | 011-427-3418 | | |
| | 노현리 | 이관재 | 노현리 206 | 010-2011-0314 | | |
| | " | 김정호 | 노현리 51 | 010-7458-2178 | | |
| | " | 김홍기 | 노현리 4 | 010-4688-2410 | | |
| | " | 김관희 | 노현리 | 010-8717-9344 | | |
| | " | 김신철 | 노현리 | 011-427-3418 | | |
| | 북성리 | 김형숙 | 북성리 202 | 011-427-3418 | | |
| | 북성리 | 전신화 | 북성리 202 | 011-427-3418 | | |
| | 노현리 | 이관재 | 노현리 206 | 010-2011-0314 | | |
| | " | 김정호 | 노현리 51 | 010-7458-2178 | | |
| | " | 김홍기 | 노현리 4 | 010-4688-2410 | | |
| | " | 김관희 | 노현리 | 010-8717-9344 | | |
| | " | 김신철 | 노현리 | 011-427-3418 | | |
| | 북성리 | 김형숙 | 북성리 202 | 011-427-3418 | | |
| | 북성리 | 전신화 | 북성리 202 | 011-427-3418 | | |
| | 노현리 | 이관재 | 노현리 206 | 010-2011-0314 | | |
| | " | 김정호 | 노현리 51 | 010-7458-2178 | | |
| | " | 김홍기 | 노현리 4 | 010-4688-2410 | | |
| | " | 김관희 | 노현리 | 010-8717-9344 | | |
| | " | 김신철 | 노현리 | 011-427-3418 | | |
| | 북성리 | 김형숙 | 북성리 202 | 011-427-3418 | | |
| | 북성리 | 전신화 | 북성리 202 | 011-427-3418 | | |
| | 노현리 | 이관재 | 노현리 206 | 010-2011-0314 | | |
| | " | 김정호 | | | | |

2. 교육 및 간담회참여(계속)

| 순번 | 읍면 | 주진위원회 | 직 위 | 성 명 | 전화번호(HP) | 서명 |
|----|-----|-------|-------|-----|---------------|----|
| 22 | | | 위 원 장 | 안근배 | 010-5402-1339 | — |
| 23 | 남포면 | 읍내리 | 간 사 | 김종구 | 019-443-6710 | |
| 24 | | | 위 원 | 안국성 | 010-6802-7277 | |
| 25 | | | 위 원 장 | 이찬행 | 010-3311-0315 | |
| 26 | 주산면 | 유곡1리 | 간 사 | 김종수 | 011-9801-8932 | |
| 27 | | | 위 원 | 심재철 | 010-8929-8149 | |
| 28 | | | 위 원 장 | 염복열 | 011-427-2418 | |
| 29 | | 봉성리 | 간 사 | 임상빈 | 010-4320-7982 | |
| 30 | | | 위 원 | 임유민 | 010-8421-6679 | |
| 31 | 미산면 | | 위 원 장 | 염환빈 | 011-471-0069 | |
| 32 | | 도흥리 | 간 사 | 임기순 | 010-9418-9151 | |
| 33 | | | 위 원 | 김갑근 | 011-9481-7958 | |
| 34 | | 북 | 간 사 | 성광래 | 010-9187-5551 | |
| 35 | 성주면 | 개화3리 | 위 원 | 임민순 | 010-8415-5227 | |
| 36 | | | 위 원 | 이귀분 | 041-933-5429 | |
| 37 | | | 위 원 장 | 김복기 | 010-9052-6921 | |
| 38 | 용천읍 | 노전1리 | 간 사 | 김진환 | 011-454-3959 | |
| 39 | | | 위 원 | 김선성 | 010-8717-9344 | |
| 40 | 주산 | 유곡2리 | | 이은영 | 010-494-8811 | |
| 41 | 개화 | 개화3리 | | 이은영 | 010-470-3919 | |
| 42 | | | | | | |
| 43 | | | | | | |
| 44 | | | | | | |
| 45 | | | | | | |

마을학교 교육프로그램 참석연황

4차/2012/12/14

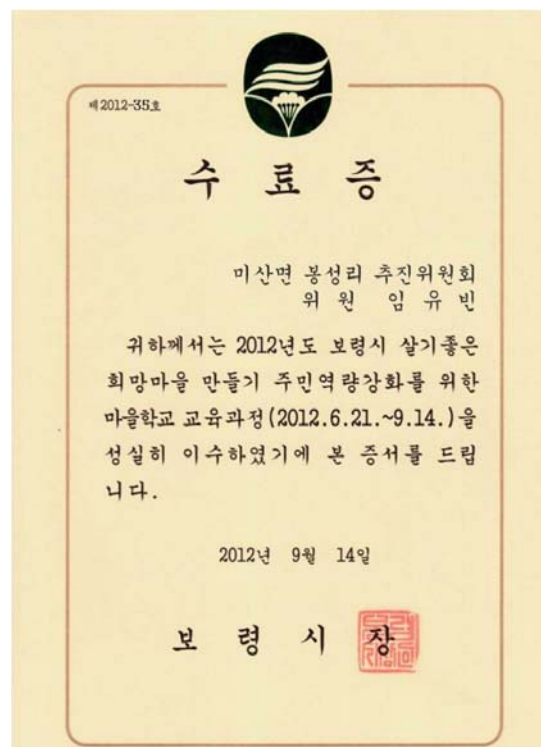
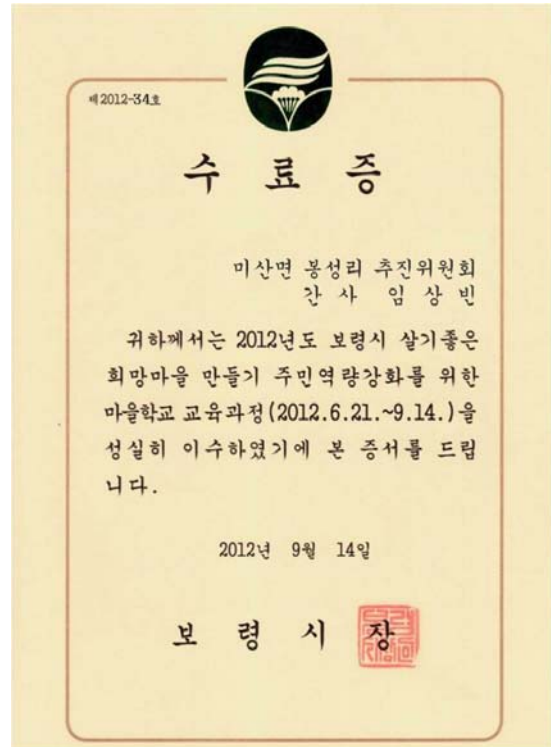
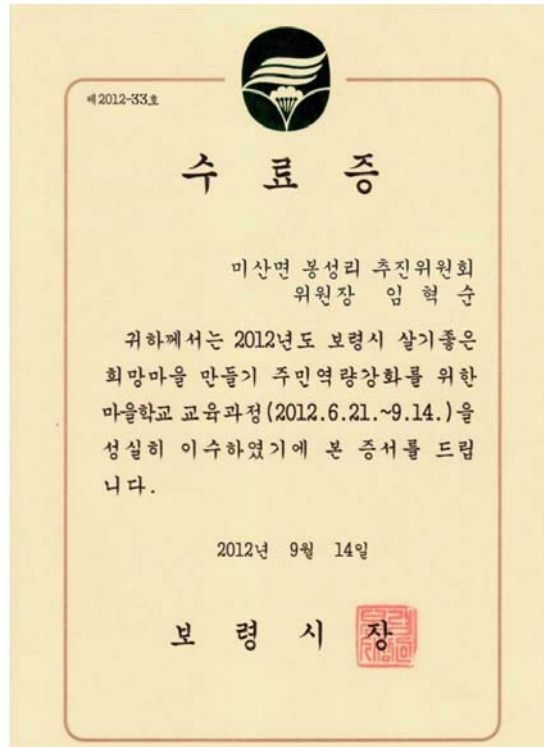
| | | | | | | | |
|----|-----|---------------------|-------|------|---------------|----------|---|
| 22 | | | 위 원 장 | 안근배 | 010-5402-1339 | 11/15/12 | 0 |
| 23 | 남포면 | 읍내리 | 간 사 | 김종구 | 019-443-6710 | | 0 |
| 24 | | (사. 오. X) (재. Y) | 위 원 | 안근성 | 010-6802-7277 | | 0 |
| 25 | | | 위 원 장 | 이찬형 | 010-3311-0315 | 11/15/12 | 0 |
| 26 | 주산면 | 유곡1리 | 간 사 | 김종수 | 010-891-8932 | 김종수 | 0 |
| 27 | | | 위 원 | 상재열 | 010-8929-8149 | | 0 |
| 28 | | | 위 원 장 | 임학순 | 011-427-2418 | 11/15/12 | 0 |
| 29 | | 봉성리 | 간 사 | 임상بن | 010-4320-7982 | 11/15/12 | 0 |
| 30 | | | 위 원 | 임유빈 | 010-5421-6679 | | 0 |
| 31 | 미산면 | | 위 원 장 | 임환빈 | 011-471-0069 | 11/15/12 | 0 |
| 32 | | 도흥리 | 간 사 | 임기수 | 010-9418-9151 | | 0 |
| 33 | | | 위 원 | 김찬구 | 011-9481-7958 | | 0 |
| 34 | | | 간 사 | 김정려 | 010-9187-5517 | 11/15/12 | 0 |
| 35 | 성주면 | 개화3리 | 위 원 | 임인순 | 010-8415-5227 | 11/15/12 | 0 |
| 36 | | | 위 원 | 이귀분 | 041-933-5429 | 11/15/12 | 0 |
| 37 | | | 위 원 장 | 김복희 | 010-9052-4921 | 11/15/12 | 0 |
| 38 | 웅천읍 | 노천1리 | 간 사 | 김진환 | 011-454-3959 | 11/15/12 | 0 |
| 39 | | | 위 원 | 김선철 | 010-8717-9344 | 11/15/12 | 0 |
| 40 | | 귀곡2리 | 위 원 | 안연아 | 010-911-7525 | 11/15/12 | 0 |
| 41 | | | | | | | 0 |
| 42 | | | | | | | 0 |
| 43 | | | | | | | 0 |
| 44 | | | | | | | 0 |
| 45 | | | | | | | 0 |

| 구 분 | 소 속 | 직 위 | 성 명 | 서 명 |
|-------|---------|-----|-------|-----|
| 주 산 면 | 유 곡 1 리 | 위원장 | 이 관 행 | 이관행 |
| | | 간 사 | 김 종 수 | 김종수 |
| | | 위 원 | 심 재 일 | 심재일 |
| 미 산 면 | 봉 성 리 | 위원장 | 임 혁 순 | 임혁순 |
| | | 간 사 | 임 상 빈 | 임상빈 |
| | | 위 원 | 임 유 빈 | 임유빈 |
| | 도 흥 리 | 위원장 | 임 환 빈 | 임환빈 |
| 성 주 면 | 개 화 3 리 | 위원장 | 송 병 배 | 송병배 |
| | | 간 사 | 성 경 태 | 성경태 |
| | | 위 원 | 임 안 순 | 임안순 |
| | | 위 원 | 이 귀 분 | 이귀분 |
| | | 위 원 | 김 영 숙 | 김영숙 |

2. 교육 및 간담회참여(계속)



3. 마을학교 및 각종교육 수료증



4. 주민간담회 주요내용

■ 일시 : 2012. 06. 12

■ 장소 : 미산면사무소, 봉성리 일대

■ 목적 : 봉성리 기초자원 조사, 자료수집

■ 대상 : 추진위원회, 마을주민

■ 주요내용

- 보령댐 지원금으로 몇 개마음이 참여하는 체험마을 계획중(체험용 하우스, 민박, 주차장, 체육시설 설치 예정)
- 운동공간 부족
- 마을에 석공예, 토담전문가, 짚공예가 있음
- 등산로 정비 필요(체험 프로그램과 연계)
- 외부인의 정착으로 마을 소득 창출
- 대외적으로 마을의 이름을 알려 농산물을 판매하고 소득을 증가시켜야 함



미산면 봉성리 인터뷰

4. 주민간담회 주요내용(계속)

■ 일시 : 2012. 07. 12

■ 장소 : 미산면사무소, 봉성리 일대

■ 목적 : 원활한 연구수행 위한 사전심의(연구방향 설정, 과업내용 적절성 등)

■ 대상 : 추진위원회, 마을주민

■ 주요내용

- 보령댐 주변지역 지원사업으로 나온 보상금을 통해 5개마을 공동으로 체험마을 사업 진행중에 있음
- 주요 체험으로는 표고, 취, 두릅채취, 석공예, 황토담공예, 목공예 체험이며, 주차장, 관리-전시실, 방갈로, 체육시설, 민박시설 등을 설치할 계획중임
- 타 지역에 비해 젊은층 인구가 많으며 대부분 농업에 종사하고 있음
- 참살기좋은 마을 사업으로 용바위 보수작업을 실시한 경험 있음
- 용바위에서 매년 지내던 기우제의 전통이 사라짐. 우리의 전통문화 복원을 위해 용바위기우제 행사 복원 필요함
- 소품목 다량생산이 아닌 다품목 소량생산을 하기 때문에 판로확대에 대한 어려움이 있어 이에 대한 컨설팅이 필요함
- 농산물 가공장을 건설하여 노인인력의 활용 방법 모색



미산면 봉성리 인터뷰

4. 주민간담회 주요내용(계속)

■ 일시 : 2012. 10. 4

■ 장소 : 주산면사무소

■ 목적

- 마을별 진행현황(회의실적, 운영실적, 주민참여 및 동의 등) 최종점검
- 발전계획서(초안)협의

■ 대상 : 추진위원장 및 총무, 간사

■ 주요내용

- 주민동의 현황 및 진행상황 발표
- 연구진과 마을간 발전계획서 내용 협의



추진위원 간담회

성주면 개화3리

| | |
|---------------------------|-----|
| 제1장 마을 현황분석 및 계획과제 | 687 |
| 제1절 일반현황 | 689 |
| 1. 연혁 | 689 |
| 2. 위치 | 690 |
| 제2절 인문사회현황 | 692 |
| 1. 인구 및 가구수 | 692 |
| 2. 연령별 인구구성 | 692 |
| 3. 지목별 토지이용현황 | 693 |
| 4. 농업진흥지역현황 | 694 |
| 제3절 농업현황 | 696 |
| 1. 주요작목현황 | 696 |
| 2. 경제조직현황 | 696 |
| 제4절 의료·문화·관광자원현황 | 697 |
| 1. 역사문화 현황 | 697 |
| 2. 관광지 현황 | 698 |
| 3. 의료시설 현황 | 699 |
| 4. 기타자원 현황 | 699 |
| 제5절 SWOT분석 및 계획과제 | 700 |
| 1. SWOT분석 | 700 |
| 2. 계획과제 | 701 |
| 제2장 기본구상 | 703 |
| 제1절 비전 및 목표 | 705 |
| 1. 비전 | 705 |
| 2. 목표 | 705 |
| 제2절 발전방향 및 도출사업 | 706 |
| 1. 발전방향 | 706 |
| 2. 도출사업 | 707 |

| | |
|--------------------|-----|
| 제3장 세부 사업계획 | 709 |
| 제1절 경관환경부문 | 711 |
| 1. 하천제방 산책로 조성 | 711 |
| 2. 마을 도로변 꽃길 조성 | 712 |
| 제2절 소득기반 부문 | 713 |
| 1. 개구리 사육 조성사업 | 713 |
| 2. 파충류 체험관 건립 | 715 |
| 3. 양송이 재배단지 조성 | 717 |
| 4. 취나물 재배단지 조성 | 719 |
| 부록 | 721 |

제1장

마을현황분석 및 계획과제

제1절 일반 현황

1. 연 혁

- 성주면은 1971년 미산면 성주출장소로 시작하여 1986년 4월 1일 면으로 승격하였음. 좁은 농지에서 약간의 농사가 이루어지며 특산품으로는 폐광된 곳에서 나오는 냉풍을 이용하여 양송이를 재배하고 있으며, 고로쇠 수액을 판매하고 있음. 2000년 10월 9일 폐광지역진흥지구로 지정됨.
- 개화리는 조선시대 말기에 남포군 북외면의 지역으로서 성주산의 목단이 이곳에 와서 개화 한다는 뜻에서 개화 또는 개화내 그리고 개화천이라 부르던 지역이며, 1914년 행정구역 개편때에 조계동, 상개리 하개리를 병합하여 개화의 이름을 따서 개화리라 함

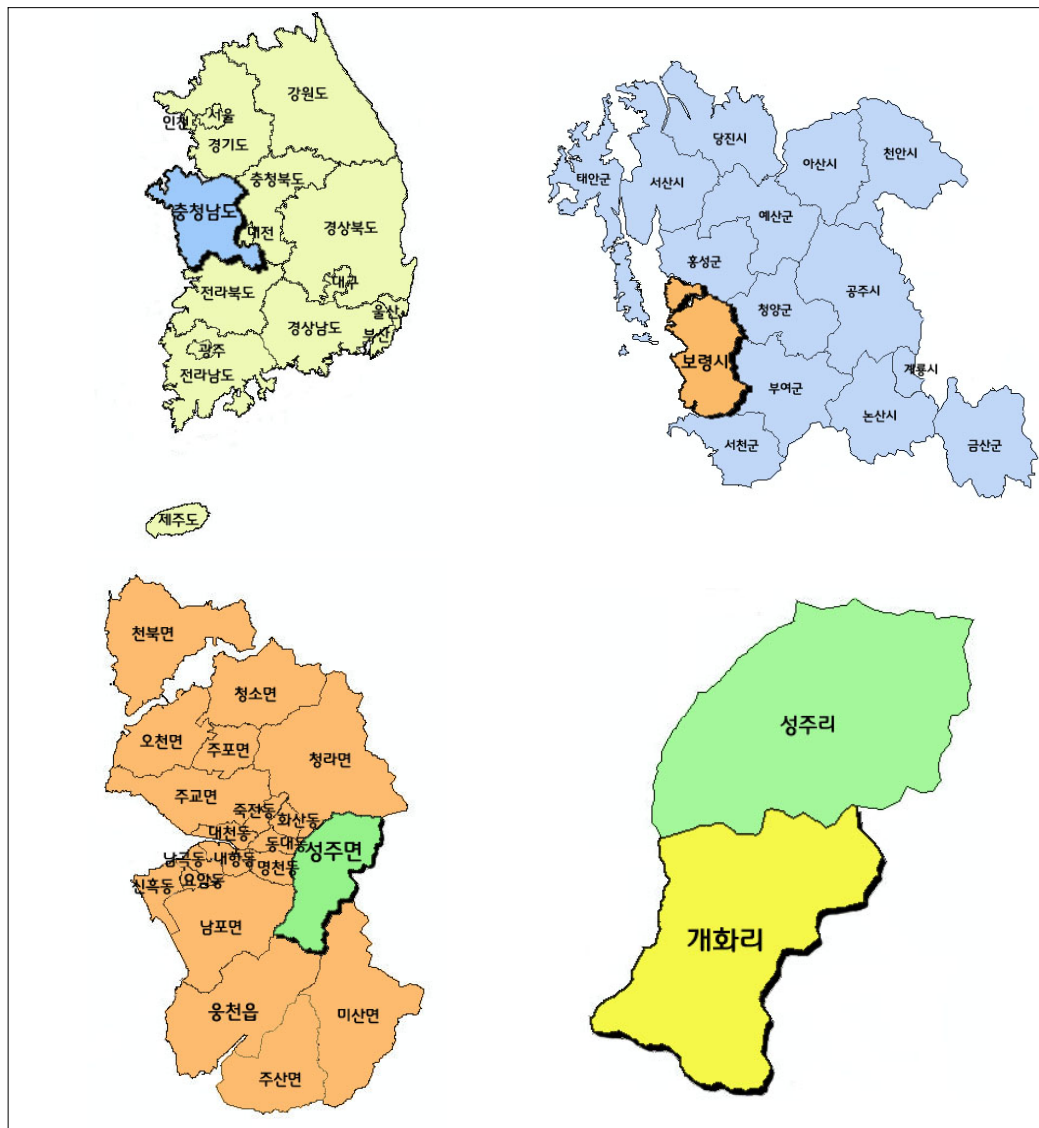
[표 2-14-1] 성주면의 연혁

| | |
|-------------|----------------------|
| 백제·통일 신라시대 | 신촌현 |
| 고려시대 | 보령현 |
| 조선시대 | 남포현, 남포군 |
| 조선말기 | 남포군 북외면 |
| 1914. 3. 1 | 보령군 미산면(북외면과 심전면 통합) |
| 1971. 7. 17 | 미산면 성주 출장소 설치 |
| 1986. 4. 1 | 성주 출장소를 성주면으로 승격 분리 |

자료 : 성주면 홈페이지

2. 위 치

- 충청남도 보령시 중부에 있는 면으로 북서쪽은 청라면, 서쪽은 면천동 · 남포면, 남쪽은 웅천읍 · 미산면, 동쪽은 부여군 외산면과 접함
- 지리적으로는 서해안 중부권의 관문적 요충지이고 인근지역으로는 위쪽에 청라면, 왼쪽으로는 대천동과 아래쪽으로는 웅천면과 미산면, 오른쪽으로는 부여군 외산면과 접하고 있음
- 도로의 노선은 총 5개로 보령-부여를 연결하는 국도 40호가 하천을 따라 있으며, 지방도 606호와 삼신선, 개지선, 성먹선이 있어 접근이 용이함



[그림 2-14-1] 개화리의 위치

■ 성주면의 면적은 39.78km², 법정리 2개 행정리 11개

- 성주면의 면적은 39.78km²로 보령시 면적의 약 7%를 차지하고 있음
- 성주면은 2개의 법정리와 11개의 행정리, 23개의 자연마을로 구성되어 있음

[표 2-14-2] 성주면 면적

(단위 : km²)

| 총계(km ²) | 경지(km ²) | | | 임야(km ²) | 기타(km ²) |
|----------------------|----------------------|------|------|----------------------|----------------------|
| | 계 | 전 | 답 | | |
| 39.78 | 1.32 | 0.66 | 0.59 | 36.33 | 2.12 |

자료 : 보령시, 보령시 통계연보, 2011

[표 2-14-3] 행정구역 현황

(단위 : km², 개)

| 구분 | 면적(km ²) | 법정리 | 행정리 | 자연마을 | 비 고 |
|-----|----------------------|-----|-----|------|-----|
| 보령시 | 569.01 | 101 | 235 | 525 | - |
| 성주면 | 39.78 | 2 | 11 | 23 | |

자료 : 보령시, 보령시 통계연보, 2011

제2절 인문 · 사회 현황

1. 인구 및 가구수

■ 성주면 가구당 인구수는 약 2.2명, 개화3리 가구당 인구수는 약 2.5명

- 성주면은 1,301세대 총인구수 2,905명이고 가구당 인구수는 약 2.2 명으로 나타났으며, 개화3리는 93세대, 총인구수 232명으로 가구당 인구수는 약 2.5 정도로 면 가구당 인구수보다 약간 높게 나타났음
- 개화3리의 인구는 232명으로 성주면 인구 2,905명의 약8%에 해당하는 것으로 나타났으며, 남성이 50.86%, 여성이 49.14% 거주하고 있음

[표 2-14-4] 인구 및 가구수

(단위 : 가구, 명)

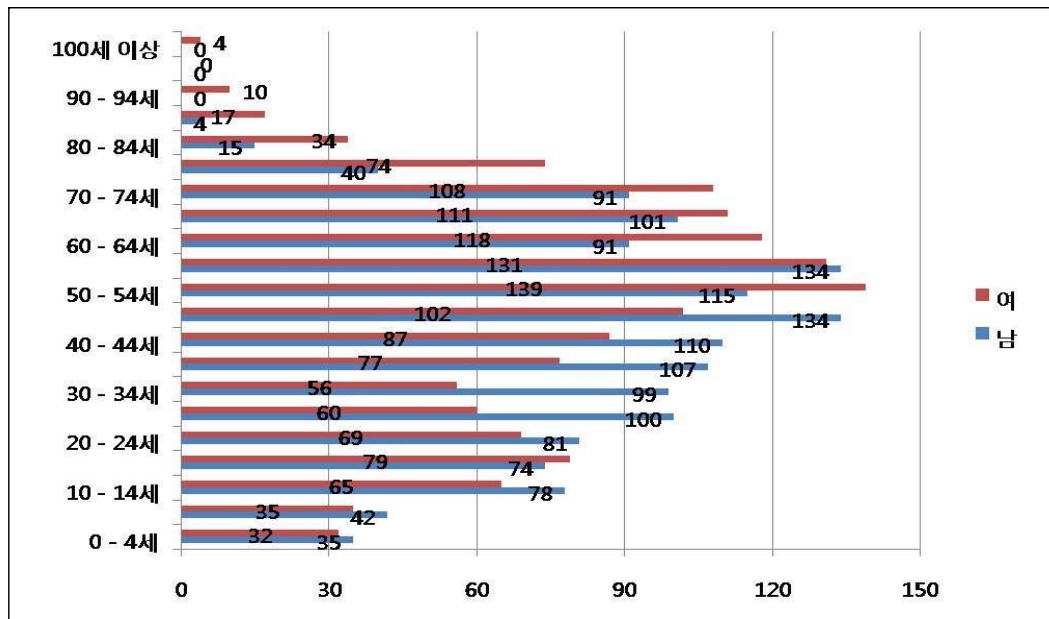
| 구분 | 세대수 | 인 구 | | |
|------|--------|---------|----------------|----------------|
| | | 총인구수 | 남자 | 여자 |
| 보령시 | 45,299 | 107,346 | 54,188(50.48%) | 53,158(49.52%) |
| 성주면 | 1,301 | 2,905 | 1,466(50.5%) | 1,439 (49.5%) |
| 개화3리 | 93 | 232 | 118(50.9%) | 114(49.1%) |

자료 : 보령시, 보령시통계연보, 2011

2. 연령별 인구구성

■ 개화3리의 연령별 인구구성 비율 15~64세 인구 70.74% 점유

- 개화3리의 연령별 인구는 0~14세 25명(10.92%), 15~64세 162명(70.74%), 65세이상 42명(18.34%)으로 구성되어 있으며 15~64세 인구가 70.74%로 가장 많은 비율을 차지하고 있음
- 15~64세 인구가 70.74%이며, 0~14세 인구가 10.92%로 향후 20~30년 후에는 영유아층이 거의 없을 것으로 예상됨



자료 : 보령시, 보령시 통계연보, 2011

[그림 2-14-2] 성주면 성별-연령별 인구구조

■ 65세 이상 인구가 18.34% 고령사회 예상

- 개화3리의 65세이상 인구가 18.34%로 유엔에서 정한 초고령사회 기준인 20% 보다 적으나 0~14세 영유아층 보다 15~64세 인구가 많으므로 개화3리는 고령사회로 가고 있음을 알 수 있음

[표 2-14-5] 연령별 인구구조

(단위 : 명)

| 구분 | 계 | 연령별 인구구조 | | |
|------|---------|----------------|----------------|----------------|
| | | 0~14세 | 15~64세 | 65세 이상 |
| 보령시 | 107,346 | 15,260(14.22%) | 72,732(64.75%) | 19,354(18.03%) |
| 성주면 | 2,856 | 311(10.9%) | 1,959(68.6%) | 586(20.5%) |
| 개화3리 | 229 | 25(10.92%) | 162(70.74%) | 42(18.34%) |

주 : 개화3리 연령별 인구구조는 성주면 내부자료를 사용하여 통계연보와 상이함.

자료 : 보령시, 보령시통계연보, 2011

3. 지목별 토지이용현황

■ 임야 91.33%로 성주면의 대부분이 산지

- 성주면의 면적 3,978ha의 91.33%인 3,634ha가 산지이며 농경지는 약 3%를 차지하고 있음

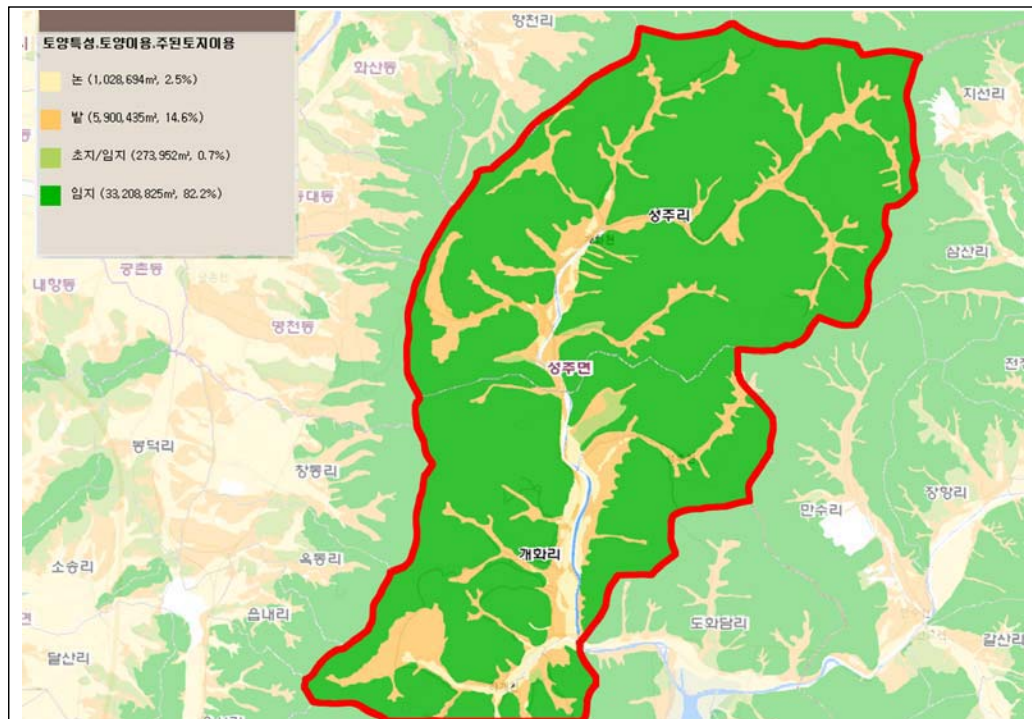
– 임야가 대부분을 차지하고 있는 면인 만큼 농업보다는 임업이 주를 이루고 있음

[표 2-14-6] 성주면 토지 지목별 현황

(단위: km²)

| 총면적 | 농업적 이용 | | | | 임야 | 기타 |
|-----------------|-----------------|-----------------|-----------------|-----------------|-------------------|-----------------|
| | 전 | 답 | 과수원 | 목장용지 | | |
| 39.78 (100%) | 0.67 (1.68%) | 0.66 (1.66%) | 0.00 (0.01%) | 0.02 (0.06%) | 36.34 (91.33%) | 2.10 (5.28%) |

자료 : 보령시, 보령시 통계연보, 2011



자료 : 농촌진흥청 국립농업과학원, 농촌어메니티시스템

[그림 2-14-3] 토지이용현황도

4. 농업진흥지역 현황

■ 성주면 농업진흥구역 보령시의 0.31%

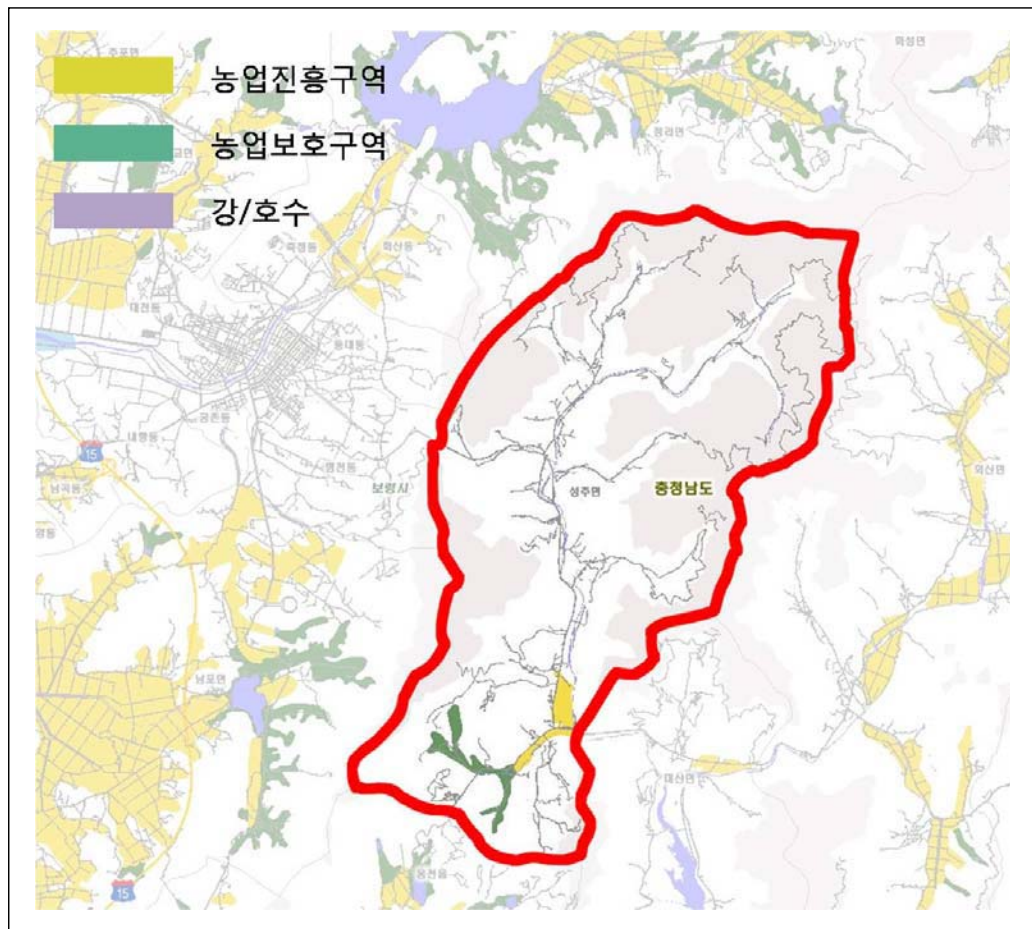
– 성주면 농업진흥구역은 33ha로 보령시 9,746.8ha의 0.31%에 해당하며, 성주면 농업보호구역은 없는 것으로 조사되었음

[표 2-14-7] 농업진흥지역 현황

(단위: ha)

| | 계 | 농업진흥구역 | 농업보호구역 |
|-----|-----------------|-----------------|----------|
| 보령시 | 10,711.4 | 9,725.1 | 986.3 |
| 성주면 | 33.0 (0.31%) | 33.0 (0.31%) | - (-) |

자료 : 보령시, 보령시 통계연보, 2011



자료 : 농촌진흥청 국립농업과학원. 농촌어메니티시스템

[그림 2-14-4] 농업진흥지역 현황

제3절 농업현황

1. 주요 작목현황

■ 산지의 특성상 취나물, 버섯, 동충하초 등이 주요 작목

- 성주면은 대부분이 산지라 농산물이 많지 않으며, 특산물로 무공해 식품인 취나물, 표고버섯, 동충하초 등을 재배하고 있음
- 개화 3리는 성주면의 특산물인 취나물과 버섯을 재배 하고 있음
- 특히 양송이버섯으로 유명하며 마을 영농회를 조직 하여 특용 작물로 장뇌삼을 재배하고 있으며, 축산물로는 한우 130두를 사육하고 있음.

[표 2-14-8] 주요 작목 현황

| 품명 | 재배면적 (ha) | 수확량 (ton) |
|--------|--------------|--------------|
| 취 나 물 | 2 | 3 |
| 한우 | - | 130두 |
| 양송이 버섯 | - | 92 |
| 장뇌삼 | - | 10,000주 |

자료: 보령시, 성주면 내부자료

2. 경제조직현황

■ 2개의 경제조직과 3개의 지역공동체

- 개화 3리는 개화3리영농조합법인을 설립하여 주민들이 함께 매실을 재배하고 판매를 맡아 하고 있음
- 2009년 농업경영의 합리화를 통해 농업의 생산성과 농가소득의 증대를 도모하고 장뇌삼의 안정적인 생산을 위하여 개화3리는 마을 영농회를 설립하였음
- 그 외에 취나물을 마을 자체 브랜드화하고 규격포장지를 제작, 공동출하와 직거래를 활성화하여 농사소득증진 및 마을 주민 일거리 창출할 계획 구성 중

[표 2-14-9] 경제조직현황

(단위 : 명)

| 조직명 | 설립연도 | 구성인원 | 주요 활동 |
|-------------|------|------|--------|
| 개화3리 영농조합법인 | 2011 | 32 | 매실 재배 |
| 개화3리 마을 영농회 | 2009 | 30 | 장뇌삼 재배 |

자료: 2011년도 보령시 농어촌마을 자원조사표

제4절 의료 · 문화 · 관광자원현황

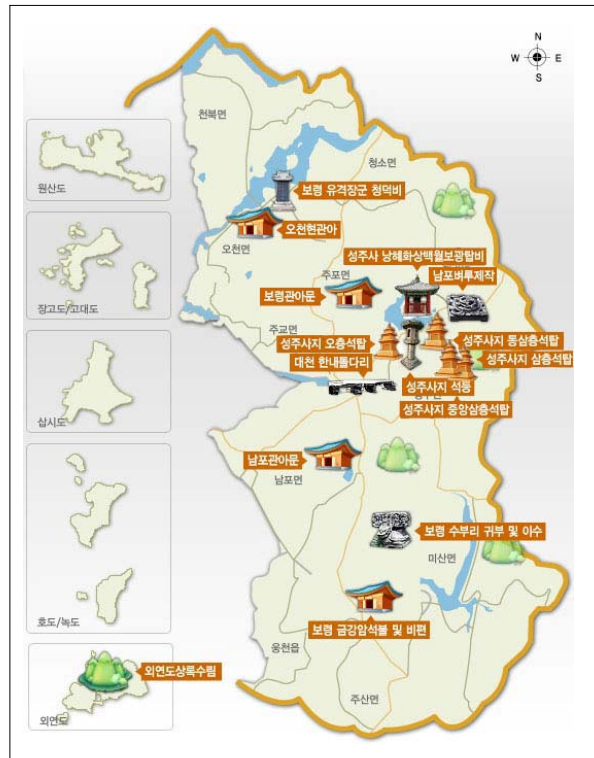
1. 역사 · 문화현황

■ 보령시에는 국가지정문화재, 도지정문화재 등 총 44점의 문화재 보유

- 보령시의 문화재는 국가 지정문화재 9점, 지방지정 문화재 17점, 문화재자료 17점, 등록문화재 1점 등 총 44점의 문화재를 보유

■ 성주면에는 총 10점의 문화재 보유

- 성주사지(사적 제 307호), 낭해화상백월보광탑비(국보 제8호), 성주사지 중앙3층 석탑(보물 제20호), 성주사지 동 3층석탑, 성주사지 서 3층석탑(보물 제47호), 성주사지석 등을 보유



[그림 2-14-5] 보령시 문화재 분포현황

[표 2-14-10] 지역문화재 현황

(단위 : 점)

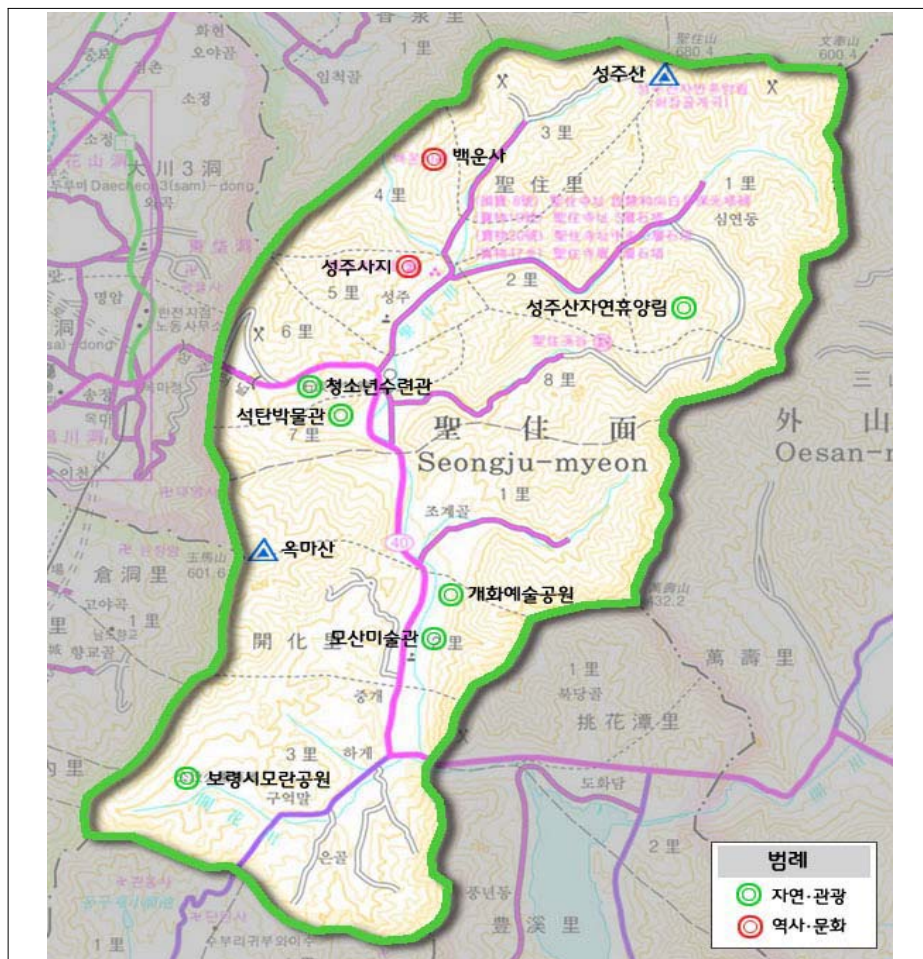
| 구분 | 총계 | 국가지정 문화재 | | | | | | | 지방지정 문화재 | | | | 문화재자료 | 등록문화재 |
|-----|----|----------|----|----|-------|-------|--------|---------|----------|-------|-----|------|-------|-------|
| | | 소계 | 국보 | 보물 | 사적및명승 | 천연기념물 | 중요민속자료 | 주요무형문화재 | 소계 | 유형문화재 | 기념물 | 민속자료 | 무형문화재 | |
| 보령시 | 46 | 9 | 1 | 3 | 3 | 1 | 1 | - | 17 | 9 | 6 | 1 | 1 | 19 |
| 성주면 | 10 | 5 | 1 | 3 | 1 | - | - | - | 5 | 2 | - | - | - | 3 |

자료 : 보령시, 보령시통계연보, 2011

2. 관광지 현황

■ 성주사지 및 낭혜화상 백월보광탑비 등 역사적인 관광지와 자연관광자원 보유

- 국보 제 8호인 낭혜화상 백월보광탑비를 비롯하여 오층석탑(보물 제 19호)등 가치있는 주요 문화재가 많이 발굴된 성주사지가 위치하고 있음
- 낭혜화상 백월보광탑비는 신라 선문구산 가운데 하나였던 성문산문을 처음으로 창설한 낭혜화상 무염을 기리기 위해 세워진 비석으로 몸돌을 받치고 있는 지대 석의 일부가 손상되었을 뿐 비신과 머리돌이 원래의 모습 그대로 보존되어있음
- 예부터 천혜의 관광자원인 맑은 공기와 계곡, 경관이 아름다운 관광명소로 보령 8경중 하나인 성주산 자연휴양림과 청소년 수련장이 있으며 보령댐, 대천해수욕장과의 연계도 가능함



자료: 보령시, 보령시 기초생활권 발전계획, 2010

[그림 2-14-6] 관광자원 현황

■ **산지의 특성에 맞는 경관자원과 남포오석, 남포벼루, 모란공원, 공원묘지, 하천, 뱀사육장등 보유**

- 남포오석, 남포벼루, 모란공원, 공원묘지, 하천, 뱀사육장 등의 유형자원을 보유
- 무형자원인 오석가공 기술자가 존재하며 유형자원인 뱀사육장을 통해 이색자연 생태학습장 등을 이용한 체험상품화가 가능

3. 의료시설 현황

■ **성주면 내에 보건지소 1개소 보유**

- 성주면소재지에 위치한 성주면보건지소는 의사1명과, 한의사 1명 간호조무사 1명이 근무하고 있음

[표 2-14-11] 의료기관 현황

(단위 : 개소)

| 구분 | 의원 | | 요양병원 | 보건지소 | 보건진료소 |
|------|-----|-----|------|------|-------|
| | 병원수 | 병상수 | | | |
| 성주면 | - | - | - | 1 | - |
| 개화3리 | - | - | - | - | - |

자료 : 보령시, 보령시 통계연보, 2011

4. 기타자원 현황

■ **성주사지와 연계한 역사탐방 및 체험 활동**

- 마을 내에 큰 특징을 가진 역사, 문화 자원은 없으나 천혜의 산림자원을 이용하여 가까운 성주사지와의 연계를 통한 수입 사업이 가능함
- 석재 산업이 발달되어 농촌임에도 불구하고 도로 정리가 잘 되어 있으며 석재와 관련된 박물관 등이 존재함

[표 2-14-12] 개화3리 자원 현황

| 대분류 | 중분류 | 자원명 |
|------|-------|------------|
| 환경자원 | 수자원 | 하천 |
| 자연자원 | 식물자원 | 노거수 |
| 사회자원 | 특산자원 | 포도밭 |
| 공통자원 | 시설물자원 | 노인회관, 모란공원 |

자료 : 2010 농촌어메니티 종합기반기술 구축사업 농촌어메니티 자원조사서

제5절 SWOT분석 및 계획과제

1. SWOT분석

1) 강점요인(Strength)

- 국내 유일의 뱀사육장이 있어 기존 인프라 활용 가능
- 청장년층(15~64세) 인구가 71%로 타 지역에 비해 핵심 노동인력이 풍부함

2) 약점요인(Weakness)

- 마을 안길을 지나가는 지방도로 때문에 안전에 취약함
- 농업 이외의 직업군이 많아 주민의 화합이 어려움

3) 기회요인(Opportunity)

- 농촌체험마을에 대한 도시 소비자의 관심 및 수요가 늘어나고 있는 상황
- 관내 관광객 증가하고 있고, 이와 연계한 프로그램 개발 가능

4) 위협요인(Threat)

- 시설하우스 생산비의 증가, 자연재해에 취약 등 경영 위험요소 존재
- 농산물 수입개방으로 인해 국내산 농산물 가격 하락 우려

2. 계획과제

1) SO전략

- 차별화된 파충류체험마을 기반조성으로 희망마을만들기 전략 달성

2) ST전략

- 폐탄광지역, 산악자연 등 자연자원 활용의 극대화를 통한 전략수립

3) WO전략

- 차별화된 체험프로그램을 통한 보령시내 관광지와 연계관광 프로그램 개발

4) WT전략

- 농업과 농식품산업의 다양한 경제주체, 추진주체 육성

제2장

기본구상

제1절 비전 및 목표

1. 비전

지역 특화품목 등 틈새시장 공략을 통한 특화마을 개화3리

- 양송이, 취나물 등 지역 특화품목은 지속적으로 육성
- 뱀 양식, 개구리 양식 등 새로운 특화품목의 육성
- 이러한 차별화된 품목의 집중육성을 통한 소득증대 도모

2. 목표

- 새로운 특화품목의 발굴 및 육성
- 특화품목과 체험등을 연계한 3차 산업의 시도
- 살기 좋은 마을가꾸기 실현

제2절 발전방향 및 도출사업

1. 발전방향

■ 새로운 특화품목의 발굴 및 육성

- 뽕 양식, 개구리 양식 등 다른 지역에서 시도해 보지 못한 새로운 영역의 시도 및 육성
- 새로운 영역을 지역의 특화품목으로 육성하고 지역발전의 기반으로 조성

■ 특화품목과 체험 등을 연계한 3차 산업의 시도

- 특화품목 육성하고 이를 체험관광 등과 연계하여 부가가치를 창출 할 수 있도록 프로그램을 개발하고 육성
- 처음에는 소규모의 체험에서 중·장기적으로는 체험시설 도입 및 체험학습관 조성 등의 대규모로까지 시도

■ 살기 좋은 마을가꾸기 실현

- 특화품목 육성을 통한 소득증대와 함께 마을경관 및 삶의 질 향상을 위한 주민 주도의 경관가꾸기 추진
- 경관가꾸기를 통한 성과 역시 도시민 유치, 농외소득 창출 등의 지역활성화의 자원으로 활용

2. 도출사업

■ 경관환경부문

[표 2-14-13] 경관환경부문 대상사업

| 사업명 | 사업내용 |
|-------------|--------------------------------|
| 하천제방 산책로 조성 | 하천제방 유실수(복숭아) 식재를 통한 주민 산책로 조성 |
| 마을도로변 꽃길 조성 | 도로변 코스모스 꽃길 조성을 통한 환경개선 |

■ 소득기반부문

[표 2-14-14] 소득기반부문 대상사업

| 사업명 | 사업내용 |
|-------------|--------------------------------|
| 개구리 사육 조성사업 | 식용, 실험용 개구리 사육장 조성으로 인한 주민소득증대 |
| 파충류 체험관 건립 | 기존의 뱀양식장을 이용한 파충류 체험관(박물관) 건립 |
| 양송이 재배단지 조성 | 폐탄광지역 이용한 양송이 재배단지 조성 |
| 취나물 재배단지 조성 | 마을 공동 재배단지 조성 |

제3장

세부 사업계획

제1절 경관환경부문

1. 하천제방 산책로 조성

1) 배경 및 목적

■ 성주천의 우수한 수변환경 보유

- 개화3리 인근에는 성주산 자락에서 형성된 성주천이 흐르고 있으며, 성주천은 1급수에 가까운 청정하천으로 수변경관이 수려함

■ 성주천 수변자원 개발을 통한 지역 활성화 도모

- 성주천의 우수한 수변환경 및 경관을 바탕으로 하천제방 정비 및 유실수 식재 등을 통한 산책로 조성 및 지역 활성화 도모

2) 사업내용

■ 하천제방 산책로 조성 및 복숭아 식재

- 주민주도에 의해 성주천 제방을 따라 산책로를 정비하고, 지역주민과 방문객의 걷기 운동장소로 활용
- 제방로 주변에 복숭아 나무를 식재하여 경관 조성하고, 복숭아 생산을 통하여 소득창출 도모



[그림 2-14-7] 성주천 전경(좌) 및 복숭아 가로수길 조성 사례(우)

3) 기대효과

■ 마을경관 개선 및 소득창출

- 마을경관 및 복지환경 개선, 복숭아 생산 및 판매를 통한 소득증대 도모

2. 마을도로변 꽃길 조성

1) 배경 및 목적

■ 교통량이 많은 지역으로 경관조성을 통한 방문객 유도 필요

- 개화3리는 성주산, 개화예술공원 등 주변 관광지를 방문하기 위해 찾는 관광객들의 교통량이 많은 지역으로 이들 방문객을 유인할 수 있는 요소 필요
- 마을도로변 등에 아름다운 경관을 조성하여, 마을 이미지를 개선하고 방문객을 유인하도록 함



[그림 2-14-8] 개화3리 마을 전경

2) 사업내용

■ 주민주도의 마을도로변 꽃길 조성

- 주민 스스로가 마을도로변과 마을 안길 등에 꽃길을 조성
- 지역주민의 참여에 의한 아름다운 마을 및 경관가꾸기 추진



[그림 2-14-9] 일본의 주민주도 경관가꾸기 사례

3) 기대효과

■ 마을 이미지 제고 및 주민주도의 마을개발 기반 마련

- 경관가꾸기를 통한 아름다운 마을 조성 및 주민이 주도하는 마을발전의 기반을 마련

제2절 소득기반부문

1. 개구리 사육 조성사업

1) 배경 및 목적

■ 인접한 산악지대 자연자원을 적극 활용한 색다르고 차별화된 사업아이템 필요

- 성주산 인근에 위치해 다양한 동물 분포, 특히 양서류와 파충류 많음

■ 마을 내 유희(노인)인력을 활용하여 경제활성화, 분위기활성화 도모 필요

- 개화3리는 농업과 비농업이 비슷한 비중을 보이기 때문에 노인인력 활용 한계

※ 참고사항

- 보양식품으로 알려지면서 불법포획과 도심개발로 인한 산란습지 감소, 개체수 급감
- 환경부에서 2005년부터 「야생동식물보호법」으로 토종양서류를 보존하기 위한 토대 마련
- 개구리 포획 금지, 야생동물 인공증식 허가를 얻은 지정양식장에서만 판매가능



[그림 2-14-10] 개구리농장(강원도 양양군, 좌) 및 실험용 개구리 실습모습(우)

2) 사업내용

■ 개구리 농장 혹은 개구리 마을 조성, 견학 및 체험장 조성

- 사육시설 건립을 통해 다양한 볼거리 기회 제공

■ 개구리 사육 용도에 따른 시설, 사육방식, 사육환경조성 표준화

- 식용, 약용, 관상용, 증·복원용, 해부용, 기타 등 다양한 용도로 사육가능
- 야생동물 인공증식 공식증명 필요

■ 판로처 개척활동

- 학교 과학실험용으로 많이 이용되기 때문에 학교실습용 판매가 주요 판로



[그림 2-14-12] 개구리 사육장 예정부지

3) 기대효과

- 안정적인 판로처만 개척한다면 고부가가치 소득원 발생할 것으로 기대
- 양서류 활용한 사업으로 타지역, 타농촌마을과 사업아이템 차별, 관광객 증가
- 마을내 유허 노인인력을 활용하여 일자리 창출에 기여

2. 파충류 체험관 건립

1) 배경 및 목적

- 산기슭에 있는 뱀 사육시설에 대한 활용을 통해 마을발전 아이템 개발 필요
 - 이색 자연생태학습장 조성으로 또다른 볼거리를 제공하여 관광객 유도
- 현재의 시설은 단순히 사육과 판매에만 의존하여 마을 전체 경제활성화 한계
 - 사육과 판매단계를 벗어나 학습장, 전시관, 체험관 조성으로 확대할 필요

2) 사업내용

- 사육시설을 관람형으로 재배치
 - 50여종 2만여마리 뱀 관람로 조성
- 파충류 전시관 및 박물관 조성
 - 혐오스러운 파충류(뱀, 개구리 등) 이색 파충류전시관, 박물관 조성
- 파충류 체험학습장 조성 및 교육프로그램 운영
 - 인식전환을 위해서 체험학습장과 아울러 연령대별 교육프로그램 운영



[그림 2-14-12] 한국잠사박물관 파충류체험(좌) 및 곤충파충류 체험(서울 신당동, 우)

3) 기대효과

- 파충류를 활용한 이색체험이기 때문에 타 지역, 타농촌마을과 사업아이템 차별
- 새로운 소득사업원 발굴로 인하여 부가가치 창출
- 체험학습 기회 확대로 어린이, 청소년층까지 다양한 연령대가 개화3리 방문 유도
- 관광객 증가로 인해 개화3리 마을경제 활성화 기여

3. 양송이 재배단지 조성

1) 배경 및 목적

- 부여 석성면과 보령 성주면은 양송이버섯 생산지로서 전국적인 명성 보유지역
 - 전국 양송이 버섯 생산의 70%를 차지할 정도로 대규모 생산이 이뤄지는 곳
- 고소득작물로 인식되면서 생산농가 증가 추세, 시장에 개별대응으로는 부족
 - 한국머쉬그린조합공동법인 참여를 통해 전국 시장에 공동대응 중에 있음



[그림 2-14-13] 한국머쉬그린 사업출범식

2) 사업내용

- 양송이 재배희망 농가 선정 및 재배단지 조성
 - 양송이 재배농가 작목반 조직, 조합공동법인 참여를 전제로 함
 - 양송이 재배농가간 단지 조성 체결
- 농협 및 조합공동사업법인을 중심으로 양송이 농가 조직화
 - 조합공동사업법인(동부여농협 중심)이 양송이 버섯 판매사업 중심지이기 때문에 기존 조직을 활용, 연계 참여가 중요하며, 이를 통한 농가조직화 달성
 - 유통 및 가공시설, 판매처 발굴 등 이미 기존 법인체 대표 사업노하우 충분
- 계약재배, 공동선별, 공동출하, 공동판매, 공동정산 등 일관시스템 구축
 - 농가 조직화는 결국 계약관계에 대한 합의를 전제로 함
 - 농가와 사업주체간 협약 체결, 생산단계부터 정산단계까지 일임하는 것에 동의



[그림 2-14-14] 양송이 재배 단지 (부여군)

3) 기대효과

- 조직적인 대응을 통해 양송이 버섯 재배농가들에게 적절한 수취가 보장
- 재배단지 조성과 계약재배 방식으로 안정적인 농가생산기반 확보
- 농가들의 소득증대가 결국 마을전체 경제활성화 기여

4. 취나물 재배단지 조성

1) 배경 및 목적

- 최근 나물 위주의 건강식단 호응이 높은 가운데 취나물 수요 증가

- 개화3리는 현재 5가구, 20개동에서 연간 3톤 생산, 고소득작물로 인식 전환 중

- 생산을 위해서 높은 시설투자 비용, 많은 노동력 투입 필요한 것이 한계점

- 개화3리는 농업종사와 비농업종사자간 50:50인 구조로 인해 노동력확보 한계



[그림 2-14-15] 기 조성된 취나물 재배단지 전경

2) 사업내용

- 취나물 재배희망 농가 선정 및 친환경 재배단지조성

- 현재 5가구에서 희망농가를 추가 선정
- 재배농가간 비슷한 위치에 인접하게 하여 친환경 재배단지에 용이한 조건 갖춤

- 재배단지 내에 각종 생산기반 시설, 유통가공시설 확충

- 생산과 유통에 필요한 각종 기반 시설 설치, 기존 시설 현대화사업 추가 투입

- 계약재배, 공동선별, 공동출하, 공동판매, 공동정산시스템 구축

- 생산단계부터 판매, 정산단계까지 일관된 시스템을 구축하여 조직적 대응
- 마을 자체 브랜드 및 포장디자인 개발, 표준규격 통일 등

- 소비자 및 관광객과의 직거래 활성화

- 성주산 등산객 및 외부 소비자와의 직거래 및 직판활동



[그림 2-14-16] 취나물 재배단지 (전북 완주)

3) 기대효과

- 취나물 재배농가의 농업소득 증대 기여
- 농가소득 증대를 통한 개화3리 마을 전체의 경제활성화 도모
- 직거래활동을 통해 소비자에게는 취나물을 지속적으로 공급
- 마을 내 유희인력을 활용하여 일자리 창출에 기여

1. 마을발전계획서(계속)

| 마을발전계획서 | | | | | |
|---|---|---------|----------------------|--|--------------|
| <input type="checkbox"/> 단계별 세부추진계획과 소요예산 | | | | | |
| 작성요령 | 1. 해결방안을 단계별 세부적으로 추진할 계획을 가능한 체계적으로 정리 2. 위 추진계획에 소요되는 예산을 산정하시오(자부담 및 외부조달 구분) | | | | |
| 단계별 | <input type="checkbox"/> 단계별 계획 | | | | |
| 세부 | 세부사업명 | 사업 량 | 사업비(천원) 계 보조금 자부담 | | 비고 (산출근거) |
| 추진계획 | | | | | |
| 및 | | | | | |
| 소요예산 | | | | | |
| | | | | | |
| | | | | | |
| | | | | | |
| | | | | | |
| | | | | | |
| | | | | | |

| 마을발전계획서 | |
|-------------------------------|--|
| <input type="checkbox"/> 일반현황 | |
| 작성요령 | 1. 마을의 일반현황(인구, 농업, 조직제, 기반시설 등) 2. 이면사업을 추진하는데 도움이 될 마을의 특징 및 장점 |
| 일반현황 | |
| 특징 및 장점 | |

보령시 서주읍 면동 개화리 마을발전계획을 위한
지역자원찾기

작성자 마을명: 서주면 개화리
성명: 이인우

○ 지역자원찾기

| 구분 | 유형 | 무형 | 사람 |
|-------|--|----|-----------------------------|
| 자연자원 | 자연경관이동 수목(가목수, 가목수) 자연, 석굴(100m) | | |
| 문화자원 | 보통수목과 보통수목으로 돌아온 공방 | | |
| 경제자원 | 과식장 한조, 오식 한조, 비루 레미콘 | | 오식, 가목수, 가목수 한조, 비루, 레미콘 |
| 공동체자원 | 모란공원 | | |

○ 사업추진을 위한 여건분석

| 구분 | 내용 |
|----------|--|
| 내부 요인 | 강점 요인 마을 주민 부지런 하려, 그러므로 생활력이 강하여 모든 것을 신속하게 자연수 (지표수 / 동등) 시간 마다 수목이 편지 하려. |
| 내부 요인 | 약점 요인 마을 주민의 직업이 편지 편지 하려. 편지가 잘 알려진 마을을 위한 편지 하려. 공동체 장소에 한 마을이 살고 뒤 미서 무조건 편지 하려. 고령화 되고 있으며 (특히 여성) 임금이 없다. |
| 외부 요인 | 기회 요인 동기공으로 편지 하려, 공동체 하려 (매출용) 모란공원, 석굴, 오식, 비루, 한조, 모란, 연꽃공방 석굴, 비루, 석굴, 공동 |
| 외부 요인 | 위협 요인 자연 환경이 편지 하려, 악화 되고 있다. 공동체, 무조건 하려. 비모란, 석굴, 비루, 한조, 모란, 연꽃공방 |

2. 주민회의

성주면 개화3리

살기좋은 희망마을 사업계획 승인을 위한

회의록

개화3리 살기좋은 희망마을만들기 추진위원회

배단지, 생태학습장, 친환경 벼 생산 등 사업구상안과 추진시기 등 설명

- 3차 사업 : 주민과 2세가 정착하여 살 수 있는 환경개선과 지속 가능한 소득원 개발 등 궁극적으로 전 주민이 행복한 삶을 살 수 있는 여건 조성

- 계획 실현 및 미래 설계방안 설명

- 이귀분위원: 1차 사업으로 구상한 개화천 개복숭아 식재 사업은 실패의 요인도 없고 마을 전 주민이 참여할 수 있는 좋은 사업이라고 생각합니다.
- 위원장: 마을기금을 마련해야 합니다. 어떤 방식으로 기금조성을 하였으면 하는지요?
- 전용선위원: 전에 식재한 매실나무 열매 판매수익금을 100% 기금으로 적립 했으면 합니다. 그리고, 보창산업의 지원을 요청하였으면 하며, 특히, 마을 공동 지출비용을 줄여 나가면 충분하리라 판단합니다.
- 노인회장: 동의합니다. 그리고, 2차 사업 관련하여 취나물 집단화를 적극 추천 드리며, 참여농가가 많이 있으면 하는 바램입니다. 그리고 3차사업중 갖길 확보는 시에 건의하여 시기를 앞당겼으면 합니다.
- 강건식위원: 개구리사업, 뽕사육장 생태학습공원도 좋은 아이디어라고 생각합니다. 다음 2차 사업으로 적극 추진합니다. 기타 동의합니다.
- 참여위원 전원: 동의함.
- 위원장: 그러면 우리마을 살기 좋은 희망마을 만들기 사업계획안을 확정하고 시 관련부서에 제출토록 하겠습니다. 수고 많이 하셨습니다.

회의록




- 일시: 2012. 10. 6(토) 19시
- 장소: 마을회관
- 참석: 44명
- 주제: 송병태(희망마을만들기 추진위원장 겸 마을 이장)
- 안건: 살기좋은 희망마을 만들기 사업계획안
- 위원장: 바쁘신중에 이렇게 회의에 많이 참석 해 주셔서 감사드립니다. 지금부터 살기좋은 희망마을 만들기 사업계획안 확정을 위한 마을 총회를 개최하겠습니다. 먼저 임민숙 민장님의 인사말씀과 희망마을 사업추진의 취지등 설명이 있으신 다음 그동안 추진해 온 과정과 희망마을 사업계획안을 성경래 지도자께서 설명을 드리도록 하겠습니다.
- 임민숙민장님: 인사말씀 전하심
- 지도자: 그동안 추진해 온 과정과 사업계획에 대해서 설명드리겠습니다. 배부 해 드린 사업계획안을 보시기 바랍니다.
- 1. 기본현황 설명
 - 마을 일반현황, 여건
- 2. 희망마을 만들기 사업 추진계획
 - 사업의 필요성, 그동안 추진사항 설명
- 3. 살기좋은 희망마을 조성 계획
 - 1차 사업 : 개화천 제방 개복숭아 식재사업 설명
 - 2차 사업 : 2차 사업으로 구상한 취나물, 양송이 집단재

□ 마을회의 전경



2. 주민회의(계속)

살기좋은 희망마을 만들기 관련 총회 참석자 서명부

| 연번 | 성명 | 주소 | 서명(날인) | 비고 |
|----|-----|-------------|---|----|
| 1 | 송병태 | 보령시 신유면 개화리 |  | |
| 2 | 이상두 | " |  | |
| 3 | 신재국 | " |  | |
| 4 | 강희숙 | " |  | |
| 5 | 김병희 | " |  | |
| 6 | 박동규 | " |  | |
| 7 | 신만순 | " |  | |
| 8 | 박승화 | " |  | |
| 9 | 전동선 | " |  | |
| 10 | 윤순택 | " |  | |
| 11 | 임옥순 | " |  | |
| 12 | 고남재 | " |  | |
| 13 | 김용광 | " |  | |
| 14 | 최승희 | " |  | |
| 15 | 김복순 | " |  | |
| 16 | 무국장 | " |  | |

살기좋은 희망마을 만들기 관련 총회 참석자 서명부

| 연번 | 성명 | 주소 | 서명(날인) | 비고 |
|----|-----|---------|---|----|
| 17 | 석봉환 | 서유면 개화리 |  | |
| 18 | 박성분 | " |  | |
| 19 | 이병두 | " |  | |
| 20 | 최민희 | " |  | |
| 21 | 이상열 | " |  | |
| 22 | 심현순 | " |  | |
| 23 | 이재희 | " |  | |
| 24 | 박종규 | " |  | |
| 25 | 강원득 | " |  | |
| 26 | 김동환 | " |  | |
| 27 | 윤민호 | " |  | |
| 28 | 김종영 | " |  | |
| 29 | 황문용 | " |  | |
| 30 | 배종수 | " |  | |
| 31 | 심건재 | " |  | |
| 32 | 김민수 | " |  | |

살기좋은 희망마을 만들기 관련 총회 참석자 서명부

| 연번 | 성명 | 주소 | 서명(날인) | 비고 |
|----|-----|---------|---|----|
| 33 | 맹완성 | 서유면 개화리 |  | |
| 34 | 황대성 | " |  | |
| 35 | 강진석 | " |  | |
| 36 | 김계곤 | " |  | |
| 37 | 권성환 | " |  | |
| 38 | 이현호 | " |  | |
| 39 | 황락수 | " |  | |
| 40 | 문정수 | " |  | |
| 41 | 정성훈 | " |  | |
| 42 | 신기복 | " |  | |
| 43 | 김동수 | " |  | |
| 44 | 김종구 | " |  | |
| | | | | |
| | | | | |
| | | | | |

3. 교육 및 간담회참여

- 보령시 살기좋은 희망마을 만들기 -
주민설명회 참석자(주민) 서명부

| 읍·면 | 리 | 성명 | 직위 | 서명 | 비고 |
|-----|-----|-----|-----|-----|----|
| 청산 | 성연 | 박성규 | 이장 | | |
| " | " | 조성현 | | | |
| 오천 | 신탄리 | 이강희 | 이장 | 이강희 | |
| 웅천 | 노전리 | 김유집 | | 김유집 | |
| 상리 | 개화리 | 이리복 | 분리장 | | |
| 유주 | 용의리 | 이재현 | | | |
| 상주 | 상리 | 김일재 | | | |
| 황라 | 음현 | 김일우 | | | |
| " | 리향3 | 조재현 | 이장 | | |
| " | 장산 | 채계열 | 이장 | | |
| 미산 | 은현 | 차재범 | | | |
| 창라 | 음현 | 이영우 | | | |
| 미산 | 문현 | 백승운 | | | |

- 보령시 살기좋은 희망마을 만들기 -
주민설명회 참석자(주민) 서명부

| 읍·면 | 리 | 성명 | 직위 | 서명 | 비고 |
|-----|-----|-----|------|----|----|
| 청산 | 성연 | 박익화 | | | |
| 황라 | 유주 | 이재현 | 이장 | | |
| " | " | 송재현 | | | |
| 웅천 | 노전리 | 황관우 | | | |
| 황주 | 개화리 | 김인순 | 노전리장 | | |
| 주포 | 북정리 | 임현조 | | | |
| 황라 | 리향리 | 오덕소 | | | |
| 남은 | 음현 | 안근배 | | | |
| " | " | 박창호 | | | |
| 창라 | 리향리 | 안정복 | 리장 | | |
| 주포 | 북정리 | 이숙경 | 유대리장 | | |
| 미산 | 은현 | 김도현 | | | |
| 황라 | 음현 | 신재원 | | | |
| " | 나원리 | 신원균 | 이장 | | |

- 살기좋은 희망마을 만들기 마을발전계획 수립 관련 -
마을별 추진위원회 간담회 참석자 현황

- ☐ 위원회 명 : 개화3리 희망마을 만들기 추진위원회
☐ 일시/장소 : 2012. 7. 12(목) 10:00 / 개화3리 마을회관

| 연번 | 직위 | 성명 | 서명 | 비고 |
|----|-----|-----|----|----|
| 계 | | | | |
| 1 | 위원장 | 송병래 | | |
| 2 | 간사 | 상경래 | | |
| 3 | 위원 | 이리복 | | |
| 4 | " | 김인순 | | |
| 5 | " | 이훈재 | | |
| 6 | " | 강건식 | | |
| 7 | " | 장상호 | | |
| 8 | | | | |
| 9 | | | | |
| 10 | | | | |
| 11 | | | | |
| 12 | | | | |

마을학교 교육프로그램 참여현황 (h/29)

| 순번 | 읍면 | 추진위원회 | 직위 | 성명 | 전화번호(HP) | 서명 |
|----|-----|-------|-----|-----|---------------|----|
| 22 | 남포면 | 음내리 | 위원장 | 안근배 | 010-5402-1339 | |
| 23 | | | 간사 | 김종구 | 019-443-6710 | |
| 24 | | | 위원 | 안근성 | 010-6802-7277 | |
| 25 | 주산면 | 유곡리 | 위원장 | 이진행 | 010-3311-0315 | |
| 26 | | | 간사 | 김종수 | 011-9801-8932 | |
| 27 | | | 위원 | 조승훈 | 041-936-7927 | |
| 28 | 봉성리 | | 위원장 | 임혁순 | 011-427-2418 | |
| 29 | | | 간사 | 임상빈 | 010-4320-7982 | |
| 30 | | | 위원 | 임유빈 | 010-5421-6679 | |
| 31 | 미산면 | 도룡리 | 위원장 | 임환빈 | 011-471-0069 | |
| 32 | | | 간사 | 임기순 | 010-9418-9151 | |
| 33 | | | 위원 | 김천구 | 011-9481-7958 | |
| 34 | 상주면 | 개화3리 | 간사 | 성경래 | 010-9187-5517 | |
| 35 | | | 위원 | 임인순 | 010-8415-5227 | |
| 36 | | | 위원 | 이귀분 | 041-933-5429 | |
| 37 | 웅천읍 | 노전리 | 위원장 | 김복기 | 010-9052-6921 | |
| 38 | | | 간사 | 김진환 | 011-454-3959 | |
| 39 | | | 위원 | 김성집 | 010-8717-9344 | |
| 40 | 창라 | 음현리 | | 이인순 | 010-945-8223 | |
| 41 | | | | 송재현 | 010-8723-7277 | |
| 42 | | | | 전복자 | 010-5420-3604 | |
| 43 | 주포 | 북정리 | | 이귀분 | 010-3439-3994 | |
| 44 | | | | | | |
| 45 | | | | | | |

3. 교육 및 간담회참여(계속)

마을학교 교육프로그램 참여연황

2차-2012.8.3

| 순번 | 읍면 | 추진위원회 | 직 위 | 성 명 | 전화번호(HP) | 서명 |
|----|-----|-------|-------|-------|---------------|----|
| 22 | | | 위 원 장 | 안근배 | 010-5402-1339 | |
| 23 | 남포면 | 읍내리 | 간 사 | 김종구 | 019-443-6710 | |
| 24 | | | 위 원 | 안근성 | 010-6802-7277 | |
| 25 | | | 위 원 장 | 이찬행 | 010-3311-0315 | |
| 26 | 주산면 | 유곡1리 | 간 사 | 김종수 | 011-9801-8932 | |
| 27 | | | 위 원 | 심재열 | 010-8929-8149 | |
| 28 | | | 위 원 장 | 임혁순 | 011-427-2418 | |
| 29 | | 봉성리 | 간 사 | 임상빈 | 010-4320-7982 | |
| 30 | | | 위 원 | 임유빈 | 010-5421-6679 | |
| 31 | 미산면 | | 위 원 장 | 임환빈 | 011-471-0069 | |
| 32 | | 도흥리 | 간 사 | 임기순 | 010-9418-9151 | |
| 33 | | | 위 원 | 김찬구 | 011-9481-7958 | |
| 34 | | | 간 사 | 성경래 | 010-9187-5517 | |
| 35 | 성주면 | 개화3리 | 위 원 | 임인순 | 010-8415-5227 | |
| 36 | | | 위 원 | 이귀분 | 041-933-5429 | |
| 37 | | | 위 원 장 | 김복기 | 010-9052-6921 | |
| 38 | 용현읍 | 노천1리 | 간 사 | 김진환 | 011-454-3959 | |
| 39 | | | 위 원 | 김선집 | 010-8717-9344 | |
| 40 | | | 간 사 | 정 24연 | 010-444-4444 | |
| 41 | | | 간 사 | 김진환 | 010-444-4444 | |
| 42 | | | | | | |
| 43 | | | | | | |
| 44 | | | | | | |
| 45 | | | | | | |

| 순번 | 읍면 | 추진위원회 | 직 위 | 성 명 | 전화번호(HP) | 서명 |
|----|-----|-------|-------|-----|---------------|----|
| 27 | | | 위 원 장 | 안근배 | 010-5402-1339 | |
| 28 | 남포면 | 읍내리 | 간 사 | 김종구 | 019-443-6710 | |
| 29 | | | 위 원 | 안근성 | 010-6802-7277 | |
| 30 | | | 위 원 장 | 이찬행 | 010-3311-0315 | |
| 31 | 주산면 | 유곡1리 | 간 사 | 김종수 | 011-9801-8932 | |
| 32 | | | 위 원 | 심재열 | 010-8929-8149 | |
| 33 | | | 위 원 장 | 임혁순 | 011-427-2418 | |
| 34 | | 봉성리 | 간 사 | 임상빈 | 010-4320-7982 | |
| 35 | | | 위 원 | 임유빈 | 010-5421-6679 | |
| 36 | 미산면 | | 위 원 장 | 임환빈 | 011-471-0069 | |
| 37 | | 도흥리 | 간 사 | 임기순 | 010-9418-9151 | |
| 38 | | | 위 원 | 김찬구 | 011-9481-7958 | |
| 39 | | | 위원장 | 송병태 | 016-470-0379 | |
| 40 | 성주면 | 개화3리 | 위 원 | 임인순 | 010-8415-5227 | |
| 41 | | | 위 원 | 이귀분 | 041-933-5429 | |
| 42 | | | 위 원 장 | 김복기 | 010-9052-6921 | |
| 43 | 용현읍 | 노천1리 | 간 사 | 김진환 | 011-454-3959 | |
| 44 | | | 위 원 | 김선집 | 010-8717-9344 | |
| 45 | | | | | | |
| 46 | | | | | | |
| 47 | | | | | | |
| 48 | | | | | | |
| 49 | | | | | | |
| 50 | | | | | | |

마을 창설지 28명
군청(2) 중발면(4) 재단(2)
총 참석자 34명

마을학교 교육프로그램 참여연황

4차-2012.9.19

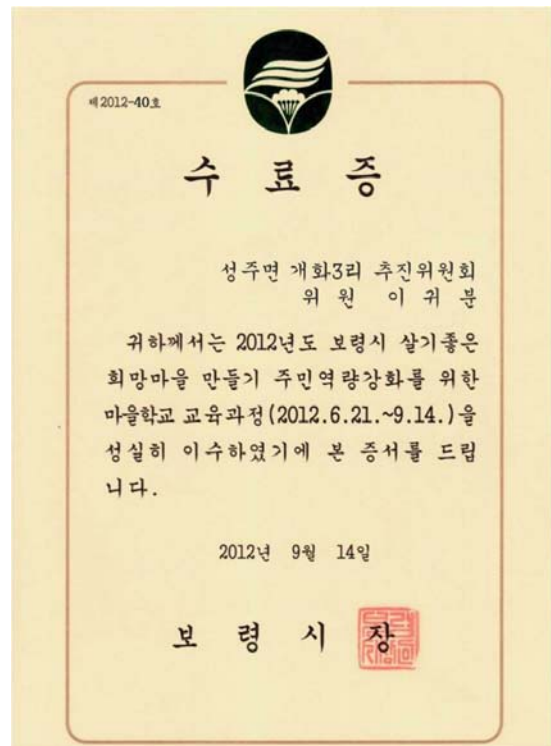
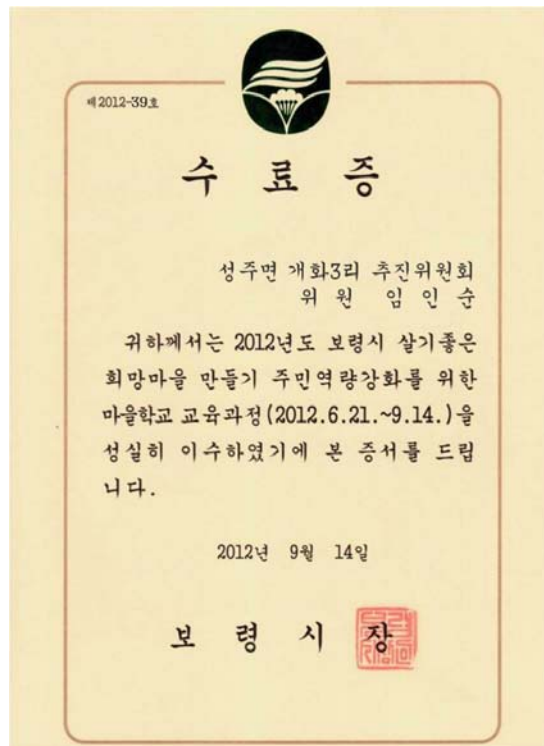
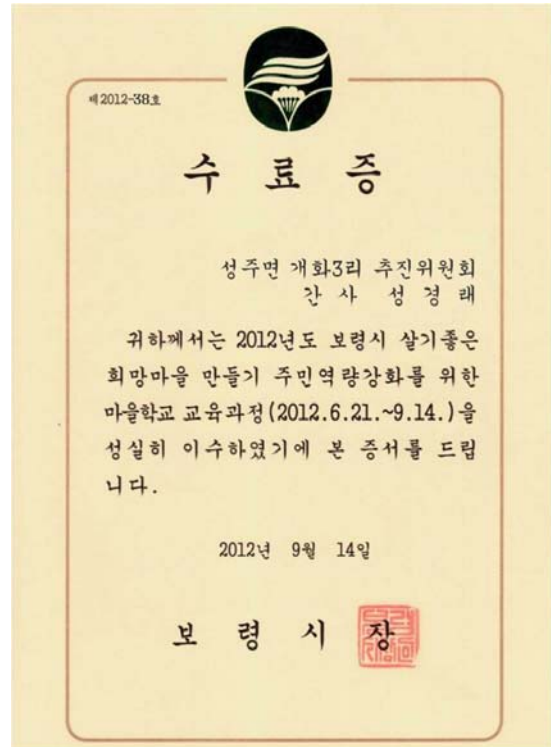
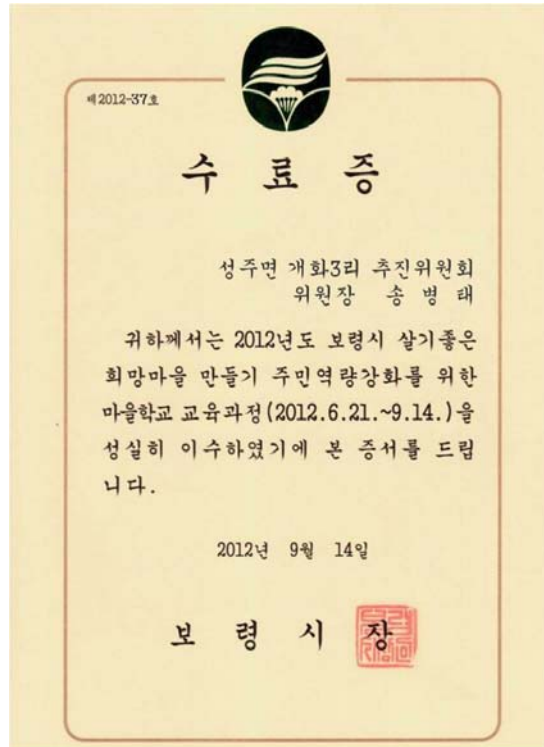
| 순번 | 읍면 | 추진위원회 | 직 위 | 성 명 | 전화번호(HP) | 서명 |
|----|-----|-------|-------|-------|---------------|----|
| 22 | | | 위 원 장 | 안근배 | 010-5402-1339 | |
| 23 | 남포면 | 읍내리 | 간 사 | 김종구 | 019-443-6710 | |
| 24 | | | 위 원 | 안근성 | 010-6802-7277 | |
| 25 | | | 위 원 장 | 이찬행 | 010-3311-0315 | |
| 26 | 주산면 | 유곡1리 | 간 사 | 김종수 | 011-9801-8932 | |
| 27 | | | 위 원 | 심재열 | 010-8929-8149 | |
| 28 | | | 위 원 장 | 임혁순 | 011-427-2418 | |
| 29 | | 봉성리 | 간 사 | 임상빈 | 010-4320-7982 | |
| 30 | | | 위 원 | 임유빈 | 010-5421-6679 | |
| 31 | 미산면 | | 위 원 장 | 임환빈 | 011-471-0069 | |
| 32 | | 도흥리 | 간 사 | 임기순 | 010-9418-9151 | |
| 33 | | | 위 원 | 김찬구 | 011-9481-7958 | |
| 34 | | | 간 사 | 성경래 | 010-9187-5517 | |
| 35 | 성주면 | 개화3리 | 위 원 | 임인순 | 010-8415-5227 | |
| 36 | | | 위 원 | 이귀분 | 041-933-5429 | |
| 37 | | | 위 원 장 | 김복기 | 010-9052-6921 | |
| 38 | 용현읍 | 노천1리 | 간 사 | 김진환 | 011-454-3959 | |
| 39 | | | 위 원 | 김선집 | 010-8717-9344 | |
| 40 | | | 간 사 | 정 24연 | 010-444-4444 | |
| 41 | | | 간 사 | 김진환 | 010-444-4444 | |
| 42 | | | | | | |
| 43 | | | | | | |
| 44 | | | | | | |
| 45 | | | | | | |

| 구 분 | 소 속 | 직 위 | 성 명 | 서명 |
|-----|---------|-------|-------|----|
| 주산면 | 유곡 1 리 | 위 원 장 | 이 찬 행 | |
| | | 간 사 | 김 종 구 | |
| | | 위 원 | 심 재 열 | |
| 미산면 | 봉 성 리 | 위 원 장 | 임 혁 순 | |
| | | 간 사 | 임 상 빈 | |
| | | 위 원 | 임 유 빈 | |
| | 도 흥 리 | 위 원 장 | 임 환 빈 | |
| 성주면 | 개 화 3 리 | 위 원 장 | 송 병 태 | |
| | | 간 사 | 성 경 래 | |
| | | 위 원 | 임 인 순 | |
| | | 위 원 | 이 귀 분 | |
| | | 위 원 | 김 영 숙 | |

3. 교육 및 간담회참여(계속)



4. 마을학교 및 각종교육 수료증



5. 주민간담회 주요내용

■ 일시 : 2012. 06. 12

■ 장소 : 성주면사무소, 개화3리 일대

■ 목적 : 개화3리 기초자원 조사, 자료수집

■ 대상 : 추진위원회, 마을주민

■ 주요내용

- 양송이 재배단지 조성이나 택지개발
- 개구리 양식장 조성 뱀 양식장 같이 운영하여 시너지 효과 유도, 전시관 또는 관람시설 설치
- 방문객의 체류 시설 필요
- 대단위 사업을 위한 기초여건 조성이 우선되어야 함
- 마을 내 친환경농법 시행 가능지 존재하므로 이를 이용한 친환경농법 시행



개화3리 인터뷰

6. 주민간담회 주요내용(계속)

■ 일시 : 2012. 07. 17

■ 장소 : 성주면사무소, 개화3리 일대

■ 목적 : 원활한 연구수행 위한 사전심의(연구방향 설정, 과업내용 적절성 등)

■ 대상 : 추진위원회, 마을주민

■ 주요내용

- 마을 구성원 모두 마을발전에 대한 의지, 동의는 있으나, 사업에 대한 이해가 부족함
- 농사를 전업으로 하는 가구가 많지 않고 직업군이 다양하여 발전방향에 대해 마을의 의견을 집약시키기 어려움
- 올해는 다양한 내용들이 나와서 발전계획을 수립하는 단계이기 때문에 가능한 많은 아이디어가 필요함
- 마을에 전국에서 유일한 뱀 유통이 가능한 뱀사육장이 있으나, 녹지조성법 때문에 체험장 및 교육장 등의 허가가 나지 않고 있음



성주면 개화3리 인터뷰

6. 주민간담회 주요내용(계속)

■ 일시 : 2012. 8. 23

■ 장소 : 개화3리 노인회관

■ 목적

– 특별점검대상마을 면담

■ 대상 : 추진위원장 및 총무, 간사

■ 주요내용

- 이장을 중심으로 마을주민 화합이 어려운 상황→마을사람의 직업군이 다양하고 소집을 해도 매번 모이는 주민만 모이는 현실이기 때문에 새로운 아이디어 발굴에 어려움이 있음
- 마을만들기 기본적인 방향은 주민화합을 도모하는 것이 우선으로 되어야 할 것임. 소득사업보다는 문화, 복지사업을 원함
- 마을만들기 사업참여는 힘들지만 교육이라도 참석하여 자기발전에 도움이 되었으면 함



추진위원 간담회



주민역량 강화교육

| | |
|--------------------|-----|
| 제1절 교육의 개요 | 737 |
| 1. 교육배경 | 737 |
| 2. 교육목적 | 737 |
| 3. 교육과정 | 738 |
| 4. 교육방식 | 739 |
| 5. 교육대상 | 739 |
| 6. 교육프로그램 | 740 |
| 제2절 교육실적분석 | 741 |
| 1. 교육실적 총괄 | 741 |
| 2. 교육설문 총괄평가 | 741 |
| 3. 교육설문 분석 | 742 |
| 제3절 종합평가 | 747 |
| 1. 종합평가 | 747 |
| 2. 프로그램 부분 | 747 |
| 3. 교육참가자 관련 | 748 |
| 4. 운영자 의견 | 748 |

제1절 교육의 개요

1. 교육배경

■ 최근 농어촌 마을만들기의 패러다임의 변화

- 지역개발정책의 방식이 하향식에서 상향식으로 전환
- 공간에서 지역주민의 활동으로 변화되고 있음
- 외생적 지역개발방식에서 내발적 지역개발방식으로 전환

■ 충청남도의 농정시책과 보령시의 노력

- 충청남도에서는 “3농혁신”의 일환으로 살기좋은 희망마을 만들기 사업을 추진
- 보령시에서는 「보령시 농어업·농어촌 중장기발전계획」을 수립하여 농산어촌에 대한 중장기적 비전과 방향 및 추진전략, 계획 등을 정립

■ 이에 따라 보령시에서는 마을별 특성과 역량수준에 맞는 체계적 마을발전계획을 수립하기 위해 마을주민의 역량강화를 통해 주민 주도의 마을 만들기 추진을 유도하여 내발적 마을발전계획 수립 및 실행을 도모하고자 함

2. 교육목적

■ 「희망마을 만들기」사업과 보령시의 지역개발계획에 대한 지역리더의 이해증진

- 충남도에서 ‘3농혁신’의 하나로 추진하고 있는 ‘살기좋은 희망마을 만들기’사업과 보령시의 지역개발계획에 대한 지역리더의 이해를 촉진하고, 나아가 본 사업의 확산에 기여토록 함

■ 지역리더의 마을발전계획 수립역량 강화

- 충청남도에서는 [살기좋은 희망마을 만들기]사업을 추진하면서 이미 4,500여 마을에 대한 자원조사를 실시하고 유형화하였음
- 보령시에서는 14개 마을이 선정되어 자원조사를 실시하였음

- 이 자원조사를 토대로 지역주민 스스로가 지역발전의 주체가 되어 마을발전계획을 수립하여 추진해 나갈 수 있도록 지역개발계획 수립절차와 방법을 교육함

■ 지역리더의 마을발전계획 실천역량 강화

- 지역주민이 주체가 되어 수립한 마을발전계획을 실천해 나갈 수 있는 ‘실천역량’을 강화함으로써 ‘희망마을 만들기’ (사업)의 성공적 추진과 정착에 기여토록 함

■ 지역개발사업간 연계, 협력 방안 모색

- 최근 지역개발사업이 많아짐에 따라 마을간 경쟁이 심화되고 있는데, 이러한 문제를 해결하기 위해서는 마을·지역간, 업종간 연계, 협력이 필요함
- 본 교육과정은 지역리더간의 네트워킹을 촉진하고 민관거버넌스 역량을 강화함으로써 마을간 연계는 물론이고 업종 간의 연대, 협력을 강화토록 하는데 주요한 목적이 있음

3. 교육과정

■ 당일교육 4회, 현장견학 1회

- 강의와 워크숍 과정을 통해 교육참가자들이 교육에 집중할 수 있도록 하고, 이를 통해 정신적, 기술적 측면을 혼합하여 교육을 실시하고, 학습한 내용을 마을에서 적용하고 다시 피드백하는 과정임

■ 교육+컨설팅

- 한편, 이번과정은 교육사업이 별개의 사업이 아니라 마을컨설팅과 함께 유기적으로 운영되는 방식이기 때문에 이번 사업의 전체적인 목적(지역주민에 의한 마을의 지역개발계획서 작성 및 운영)에 맞춰 교육(지역재단)과 컨설팅(충남발전연구원)을 병행

■ 희망마을사업의 이해와 마을계획수립 능력배양

- 희망마을 만들기를 위한 과정으로서 지역개발사업에 대한 이해, 지역발전을 위한 지역리더의 역할, 지역자원찾기를 통한 마을테마정하기, 마을만들기 계획수립의 방법과 절차, 마을발전계획서 실습 등의 내용으로 구성
- 또 바람직한 마을계획수립과 운영능력배양을 위해 서천 달고개모시마을, 홍성

문당환경농업마을 등의 현장견학으로 구성

- 마지막으로 마을발전계획서를 발표하고 상호공유하는 시간으로 마무리하도록 구성

4. 교육방식

- 강사의 발제 강의를 중심으로 참가자들이 질의 응답, 상호토론, 실습 등을 통해 직접 참가하는 참가자 중심의 교육진행
- 전체(28시간) 교육 중 이론강의 36%, 워크숍 28%, 현장견학 29%, 발표 7%로 구성. 이론강의에는 반드시 질의·응답 시간을 포함
- 상호발표를 통해 팀별로 상이한 의견을 경청하고 조율하여 통합의 시너지를 창출하는 토론식 교육
- 단순한 정보전달형 교육이 아닌 참가자 상호간의 경험과 지식을 공유하는 과정을 통해 마을발전계획서를 수립하도록 함
- 단계별 과제물 제출(1차 마을계획 테마 정하기), (2차 마을자원 찾기 및 계획 수립하기), (3차 발표와 피드백을 통한 계획상의 문제점 발견과 해결방안 모색)로 단계별 학습내용이 현장에서 실천되도록 유도

5. 교육대상

- 보령시 「살기좋은 희망마을 만들기」 사업 대상 마을리더 40명 내외
 - 14개 마을 × 3명
- 「살기좋은 희망마을 만들기」 사업 담당 공무원 약간명

6. 교육프로그램

| 구분 | 회 차 | 강의주제(과목명) | 교육 시간 | 비고 |
|-------------------------|---------------|---|---------------------------|----------|
| 마을발전계획 수립기초방법 공부 | 1 (7/27/금) | 개강식 : 오리엔테이션, 인사말 희망마을 만들기 계획수립 방법과 절차-지역재단 | 13:00~ 13:30 (0.5H) | 강의 |
| | | 관계형성을 위한 교류분석과 협동연대하기 배미화(소통연구소장) | 13:30~ 16:30 (3H) | 강의 |
| | | 내발적 발전과 마을만들기 사례분석 서정민(지역재단 기획관리실장) | 16:30~ 18:00 (1.5H) | 강의 |
| 마을발전계획 수립진행과정 익히기 | 2 (8/3/금) | 마을사업 계획을 위한 리더와 주민들과의 대화와 회의방법 김봉광(한국액션러닝협회 이사) | 13:00~ 16:00 (3H) | 강의 |
| | | 퍼실리테이션기법을 활용한 우리마을 테마정하기 이창신(지역재단 역량강화팀장) | 16:00~ 18:00 (2H) | 워크숍 |
| | 3 (8/17/금) | 현장견학 : 오전-중식-오후 일정 홍성 문당환경농업마을, 서천 달고개모시마을 | 종일 (8H) | 현장 견학 |
| 마을발전계획 수립, 실천, 발표 | 4(9/7/금) | 마을발전계획서 수립을 위한 자원찾기 박진하(지역재단 지역활성화팀장) | 13:00~ 16:00 (3H) | 워크숍 |
| | | 마을발전계획서 작성실습 이창신(지역재단 역량강화팀장) | 16:00~ 18:00 (2H) | 워크숍 |
| | 5 (9/14/금) | 지역개발과 지역리더의 역할 : 이제 우리의 역할 유정규(지역재단 운영이사) | 13:00~ 15:00 (2H) | 강의 |
| | | 우리마을 발전계획 발표 및 공유 이창신(지역재단 역량강화팀장) | 15:00~ 17:00 (2H) | 발표 |
| | | 수료식 : 마무리, 느낌공감 공유의 장 | 17:00~ 18:00 | 워크숍 |

제2절 교육실적 분석

1. 교육실적 총괄

| 회 차 | 기 간 | 장 소 | 계획인원(명) | 실적(명) | 실적율(%) |
|-----|---------|-----------|---------|-------|--------|
| | | | 200 | 142 | 71 |
| 1회차 | 7/27(금) | 보령시청 대회의장 | 40 | 35 | 88 |
| 2회차 | 8/3/(금) | 보령시청 대회의장 | 40 | 23 | 58 |
| 3회차 | 8/17(금) | 홍성, 서천 | 40 | 32 | 80 |
| 4회차 | 9/7/(금) | 보령시청 대회의장 | 40 | 20 | 50 |
| 5회차 | 9/14(금) | 보령시청 대회의장 | 40 | 32 | 80 |

2. 교육설문 총괄평가

■ 강의만족도 점수

- 개강식과 수료식을 제외한 3회차 교육과정의 평균 만족도는 4.3(5.0기준)으로 전체교육생 중 85%가 만족한다고 응답하였음

■ 향후 마을계획수립 및 수행에 도움이 될것인냐는 질문에 대한 응답도 평균 93%로 높게 나타남

■ 과목별 교육내용과 강사 만족도에 대해서도 평균 90%이상으로 응답함

■ 현장견학 설문에서도 마을계획수립, 견학시간배정, 운영자 만족도 등에서 80% 이상의 만족도를 나타냄

3. 교육설문 분석

1) 2차 교육설문평가 결과

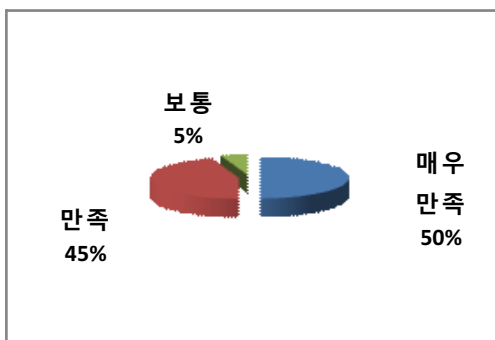
■ 교육과정 전반과 과목의 만족도

- 교육과정에 대한 전체적인 만족도는 총 응답자 20명중 18명(90%)이 ‘만족이상’이라 평가하여 4.4(5.0만점 기준)의 높은 만족도를 나타냄

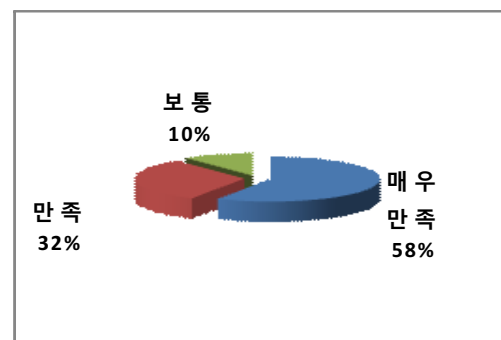
[표 3-1-1] 2차교육과정 전반적 만족도

| 전체만족도 | 매우 만족 | 만족 | 보통 | 불만족 | 매우 불만족 | 합계 | 평점 |
|-------|-------|-------|-------|------|--------|--------|---------|
| 90% | 10 | 8 | 2 | 0 | 0 | 20 | 4.4 |
| | 50.0% | 40.0% | 10.0% | 0.0% | 0.0% | 100.0% | (5.0기준) |

■ 과목1의 만족도는 95%, 전달의 효과성은 90%로 나타남

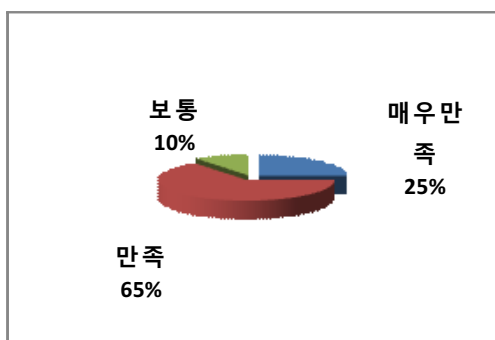


[그림 3-1-1] <주민들과의 대화와 회의기법> 과목 평가

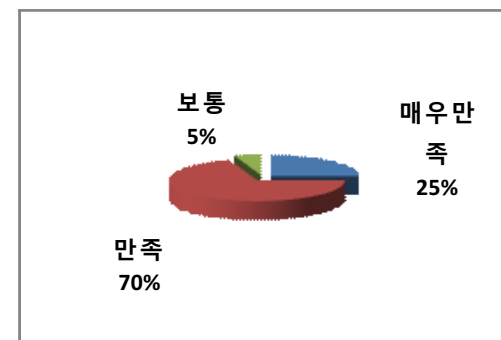


[그림 3-1-2] <주민들과의 대화와 회의기법> 과목 전달의 효과성

■ 과목2의 만족도는 90%, 전달의 효과성은 95%로 나타남



[그림 3-1-3] <파실리테이션을 활용한 마을테마정하기> 과목 도움도



[그림 3-1-4] <파실리테이션을 활용한 마을테마정하기> 과목 전달의 효과성

■ 교육과정의 건의사항

- 다양한 사례를 더 알려달라
- 성공 사례를 더 알고 싶다
- 교육생 참가를 높이기 위해 수당지급을 검토해달라
- 교육마치는 시간을 앞당겨 달라

2) 3차 교육설문평가 결과

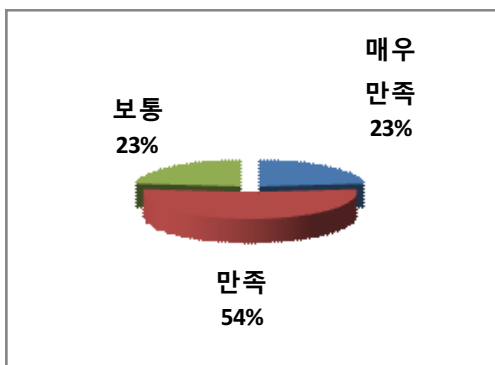
■ 교육과정 전반과 과목의 만족도

- 교육과정에 대한 전체적인 만족도는 총 응답자 30명중 23명(77%)이 ‘만족이상’이라 평가하여 4.0(5.0만점 기준)의 높은 만족도를 나타냄

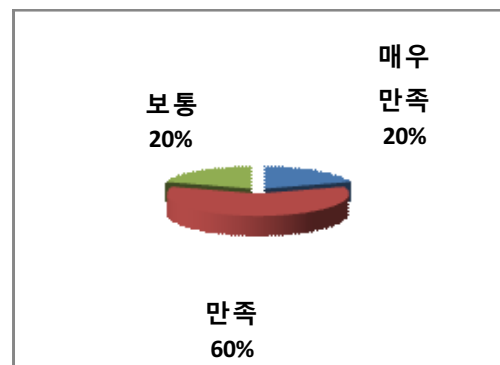
[표 3-1-2] 3차 교육과정 전반적 만족도

| 전체만족도 | 매우 만족 | 만 족 | 보 통 | 불 만 족 | 매우 불만족 | 합 계 | 평점 |
|-------|------------|-------------|------------|-------------|-----------|--------------|----------------|
| 77% | 7 23.3% | 16 53.3% | 7 23.3% | 0 0.0% | 0 0.0% | 30 100.0% | 4.0 (5.0기준) |

■ 향후 마을발전계획 수립시 도움도는 80%를 나타냄

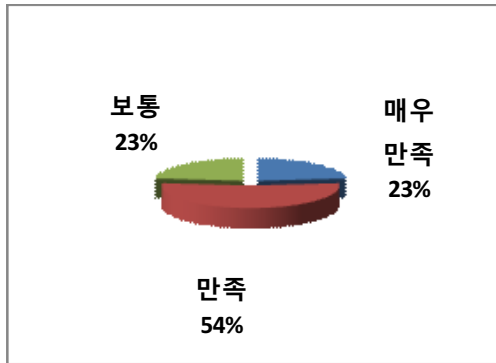


[그림 3-1-5] 견학과정 만족도

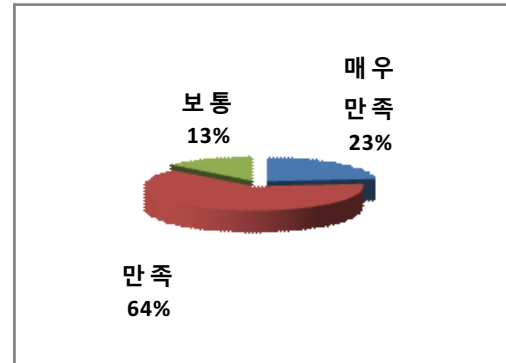


[그림 3-1-6] 마을발전계획서 작성 및 운영

■ 견학시간배정의 적정도는 77%, 운영자 만족도는 87%로 나타남

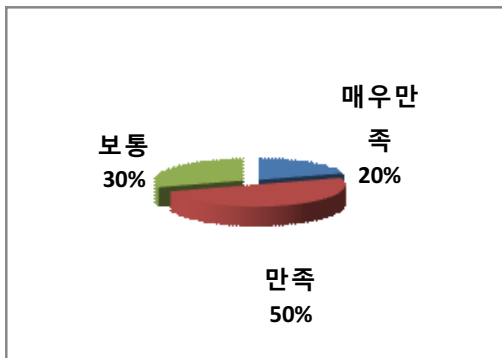


[그림 3-1-7] 견학시간배정 적정도

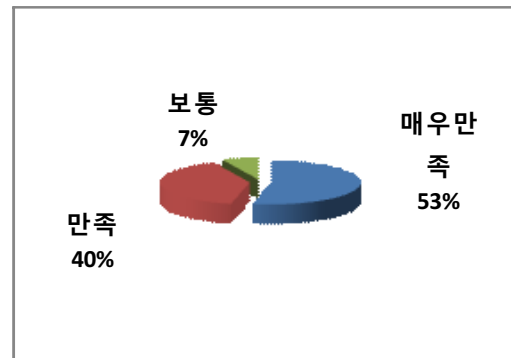


[그림 3-1-8] 운영자 만족도

■ 프로그램 만족도는 흥성(70%), 서천(93%)을 나타냄



[그림 3-1-9] 프로그램 만족도(흥성)



[그림 3-1-10] 프로그램 만족도(서천)

■ 교육과정의 건의사항

- 협동, 존중, 믿음 중요. 즐겁게 사는 마을만들고자 함
- 다른 도의 선진지견학도 가고 싶음
- 지속적인 과정을 희망함
- 교육종료 후에도 사업추진과 연계되기를 바람
- 반복적인 교육과 의견나눔이 필요함
- 성의있는 지도자 선정이 중요함

3) 4차 교육설문평가 결과

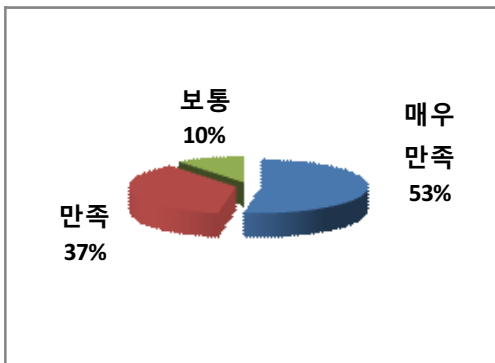
■ 교육과정 전반과 과목의 만족도

- 교육과정에 대한 전체적인 만족도는 총 응답자 19명중 17명(89%)이 ‘만족이상’ 이라 평가하여 4.4(5.0만점 기준)의 높은 만족도를 나타냄

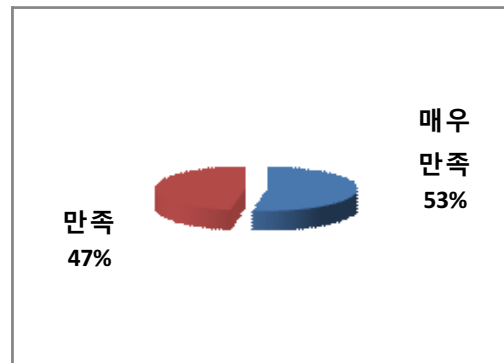
[표 3-1-2] 4차 교육과정 전반적 만족도

| 전체만족도 | 매우 만족 | 만족 | 보통 | 불만족 | 매우 불만족 | 합계 | 평점 |
|-------|-------|-------|-------|------|--------|--------|---------|
| 89% | 10 | 7 | 2 | 0 | 0 | 19 | 4.4 |
| | 52.6% | 36.8% | 10.5% | 0.0% | 0.0% | 100.0% | (5.0기준) |

■ 향후 마을발전계획 수립시 도움도는 100%를 나타냄

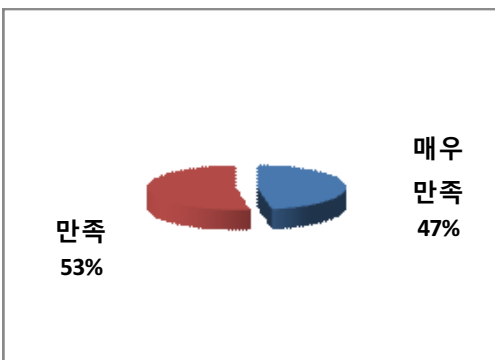


[그림 3-1-11] 교육과정 전체 만족도

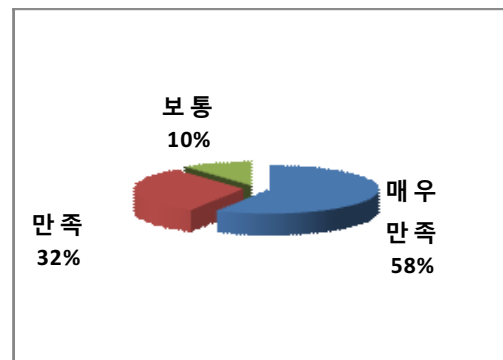


[그림 3-1-12] 마을발전계획서 작성 및 운영

■ 과목1의 만족도는 100%, 전달의 효과성은 90%로 나타남

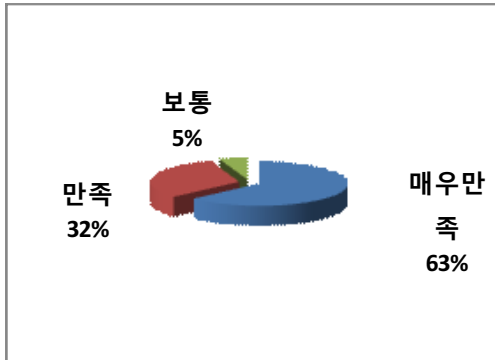


[그림 3-1-13] <마을발전계획서 수립을 위한 자원찾기> 과목 평가

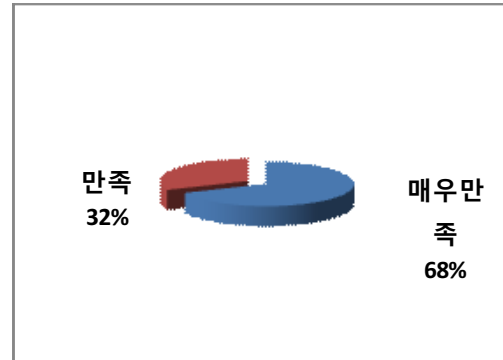


[그림 3-1-14] <마을발전계획서 수립을 위한 자원찾기> 과목 전달의 효과성

■ 과목2의 만족도는 95%, 전달의 효과성은 100%로 나타남



[그림 3-1-15] <마을발전계획서 작성 실습>과목 평가



[그림 3-1-16] <마을발전계획서 작성 실습>과목 전달의 효과성

■ 교육과정의 건의사항

- 교육종료 시간을 앞당겨 달라
- 마을발전계획대로 이루어질 수 있도록 협조해달라
- 또 교육 받기를 원함
- 더 많은 사례소개를 바람

제3절 종합평가

1. 종합평가

- 일회성 교육이 아닌 단계별 연속교육 시행을 통해 교육효과가 증대되었다고 평가됨
- 마을발전계획에 대한 이론과 실습, 현장견학으로 이루어져 실제적인 교육으로 참여자들의 실무역량 강화에 기여했다고 평가됨
- 사업내용에 대한 안내가 충분히 진행되지 못한 채로 교육이 시작되어서 초반에 오해가 있는 부분을 이해시키는데 시간이 필요했음(예, 사업비 지원확정 등)
- 현재는 여러 차례 희망마을 만들기 계획수립에 대한 사업과 교육에 대한 안내를 하여 충분히 이해가 되었다고 사료됨

2. 프로그램 부분

- 교육경험이 적은 참여자들의 현황에 맞추어 전반적인 수준을 조정할 필요성이 있어, 영어와 어려운 의미의 단어 사용은 자제하도록 내·외부 강사에게 주지시켜 수준을 조정하였음
- 마을발전계획수립 기초방법공부
 - 마을사업 국내·외 사례강의를 통해 마을사업에 대한 생각을 정리 볼 수 있는 기회를 마련하였음. 참가자들은 계속적으로 사례를 더 알고 싶다는 의견을 나타냄. 마을사업 계획서 작성 전 추진과정에서 어려운 점을 주제로 회의 후 발표 할 때는 모두 공감하는 분위기가 형성되어 차후 계획을 위한 마음가짐을 다시 한 번 다잡아보는 과정이 되어 도움이 되었다는 평가가 있었음
- 마을발전계획수립 진행과정익히기
 - 현장견학지 중 홍성의 사례는 마을만들기의 네트워킹 단위까지 볼 수 있어서 큰 비전을 세우는 데 도움이 되었다는 의견이 있었음. 서천 사례는 마을단위의 발전계획을 볼 수 있어서 보령 희망마을 발전계획에 실제적인 도움이 되었다는

의견이 있었음. 이에 따라 현장견학도 높은 만족도를 나타낸 것으로 보임. 짧은 일정이지만 알찬 내용으로 마을리더들에게 큰 도움이 된 것으로 사료됨

■ 마을발전계획수립 실천실습

- 마을지도 그리기를 통해 기존에 계획되어 있는 테마가 있는 마을도 새로이 자신의 마을에 맞는 모델을 생각해보는 기회를 마련하였음. 또 자원찾기를 통해 주민과 리더가 스스로 지역발전계획에 참여하는 첫 걸음으로 자გი지역의 자원을 찾아 작성해봄. 교육참가자들은 지역자원에 대한 새로운 인식을 갖고 자გი지역에 대한 자긍심을 갖는 시간이 되었다고 평가함

■ 마을발전계획수립 발표 및 토론

- 수료식에 앞서 완성된 마을발전 계획서를 발표하도록 함. 리더들의 역량도 높아졌으며 다른 마을의 내용을 공유하고 토론을 하는 활발한 모습을 보임. 마을발전계획에 대한 구체적이고 확고한 의지를 볼 수 있었음

3. 교육참가자 관련

■ 추진위원 명단과 실제 교육참여자와 다른 경우도 있었음

■ 많은 마을에서 참여할 수 있도록 꾸준히 독려를 했으나, 지리적 여건(섬지역)과 시간여건 등에 따라 참여율이 매 회차 달랐음. 참여율에 따라 우수사업 계획서 지원 기관 선정시 반영을 꼭 하도록하는 안내가 확실히 이루어져야하겠음

- 교육시기가 농번기를 포함하고 있는 등의 이유로 참여자들이 시간을 내기가 쉽지 않았고 집중도가 떨어지는 모습이 아쉬웠음
- 농번기라 교육시간에 대한 부담감을 회차마다 나타낸 것을 볼 수 있음. 교육시기와 시간 조정도 필요할 것으로 보임

4. 운영자 의견

■ 교육참여자들에 대한 사업이해가 선행되어야 할 것임

- 이번 교육과정은 사업시작이 늦어졌을 뿐만 아니라 충남도의 정책사업을 처음 시행하는 과정에서 사업의 내용이 변경 혹은 축소되면서 교육관계자들 전체가 혼돈이 있었음

- 당초 계획상의 인원은 마을 당 3~4명이 예정되어 최소 40여명으로 진행되어야 했으나, 교육의 시기적인 문제나 필요성에 대한 공감도가 부족하여 참여인원이 예정인원에 미치지 못했음
- 이러한 문제는 다양한 원인이 있을 수 있으나, 해결방안으로 첫째, 분명한 정책 방향이 수립되고 사업내용을 정확히 전달해야 할 것임, 둘째, 교육적인 측면에서 이번 교육은 당일 5회차로 진행되었으나, 가능하다면 첫회 교육이라도 숙박 교육을 실시하여 교육참가자들과 운영자(충남발전연구원, 지역재단) 및 주최기관(보령시)이 더 많은 대화를 할 수 있는 기회를 제공해야 할 것임
- 사업방향에 대한 정확한 이해가 교육효과 뿐만 아니라 정책사업의 성공에도 큰 변수로 작용할 수 있기 때문에 교육 또는 컨설팅 전에 선정마을에 대한 사전 설명이 분명하게 되어야 할 것임

■ 교육시간의 부족

- 이번 교육과정의 목표는 자გი지역의 마을발전계획을 수립해보는 과정으로 교육사업에서 마을발전계획을 수립하는 것도 중요하지만, 교육에서 배운 수립방법을 마을에서 마을주민들과 함께 학습할 수 있도록 하는 과정이었으나, 교육기간이 짧아 마을발전계획수립을 하기는 했으나 그것이 마을사람들과 공유하고 실습하는 과정을 확인하는 것은 부족했다고 판단됨
- 향후, 컨설팅 부분에서 교육사업에서 나타난 사업계획을 마을에서 공유하고 합의하는 내용들이 포함될 필요가 있음
- 전체적으로 사업계획서를 작성하는 것에 초점이 맞춰져 있었기 때문에 마을만들기 사업에 대한 다양한 실천사례나 방법들에 대해서 설명하기 어려웠음
- 따라서 내년 사업에서는 마을학교 교육시간을 좀 더 늘려서 사업이해와 추진능력을 향상시킬 필요성이 있음

주관기관

- 주관기관 : 보령시청
- 주관부서 : 자치행정국(전략사업과)

□ 연구진행.협조

이용우 자치행정국장
김남용 전략사업과장
이홍록 농림수산정책담당
김원배 주무관
김인성 주무관

□ 마을별 진행.협조

10개 읍·면 사무소 산업계 담당자
(웅천읍, 주포면, 주교면, 오천면,
청소면, 청라면, 남포면, 주산면,
미산면, 성주면)

참여연구진

- 연구기관 : 충남발전연구원
- 연구책임 : 강마야 책임연구원
- 연구간사 : 조영재 책임연구원

□ 내부연구진(마을발전계획수립)

이관률 책임연구원 (기본구상검토)
허남혁 책임연구원 (세부사업검토)
여민수 연구원 (현황&여건분석)
엄성준 연구원 (현황&여건분석)

□ 외부연구진(주민역량강화 기획 및 운영)

이창신 팀장 (재)지역재단
최유미 연구원 (재)지역재단