

기본연구과제 2004 - 09

충남 서해연안 관광자원·이용의 특성과 개발방향에 관한 기초연구

이인배

발 간 사

한국은 현재 국정목표인 지방분권화 실현을 위한 국토공간체계 변화에 능동적으로 대처하기 위해서는 新觀光軸 형성이 요구되고 있으며, 이러한 여건 속에서 서해안지역은 고속도로 개통 이후 국가 신관광축으로서 체계적인 육성이 절실히 필요한 시기라 할 수 있습니다.

충남 서해연안 7개시·군은 서해안고속도로가 개통되고 관광객수는 2001년의 3,900만명에서 2002년에는 4,500만명으로 늘어 개통 후 600만명이 15.1%나 급증하였습니다. 이러한 현상은 주말의 여가 이동패턴도 고속도로 개통 전 동서방향에서 개통 후 남북방향으로 이동으로 서해연안관광벨트를 형성하고 있으며, 특히 서해안방문개은 수도권 거주자가 고속도로 이용자의 71.8%를 차지하고 있습니다.

충남 서해연안은 태안해안국립공원, 관광특구, 자연휴양림·산림욕장, 해수욕장, 문화재, 향토문화축제, 철새도래지·사구·갯벌 등 풍부한 관광자원을 보유하고 있고, 관광자원이 풍부한 서해연안은 연 4천5백만명 이상의 관광객이 방문하나 대부분 하절기 해수욕장에 집중되어 서해안의 관광잠재력을 제대로 활용하지 못하고 매력도도 살리지 못하고 있습니다.

이는 주5일 근무제에 따라 관광활동량이 점차 증가하고, 관광행태는 자연과 모험추구, 문화체험, 테마관광 등으로 변화되는 현시점에서 서해연안이 보유하고 있는 관광자원과 증가하는 관광수요와 패턴도 관광개발에 고려되어야함을 시사해 준다고 하겠습니다. 따라서 서해연안에 급증하고 있는 관광객을 수용하기 위해서는 관광객들의 수요특성과 공급요소인 교통, 관광자원, 이용시설 및 서비스, 관광정보 등에 대한

특성을 분석하여 지역별 정책을 추진할 수 있는 적절한 대응전략이 요구되고 된다고 하겠습니다.

본 연구는 충청남도에 서해연안을 방문하는 관광객의 방문추이와 이용행태, 관광자원과 개발 실태의 특성을 분석, 정책과제를 도출하고, 나아가 서해연안의 관광개발 방향을 제시하고 있습니다. 본 연구가 충남 서해연안의 관광객을 위해 제공되는 교통, 관광자원, 관광시설 및 서비스 정보 및 안내 등에 대한 실태를 분석하여 공급의 문제점을 제시하며, 여기에서 제시된 문제점을 해결하고 위한 전략과제를 도출하여 충남의 관광정책과 서해안관광벨트 계획수립을 위한 기초연구자료로 활용되기를 기대합니다. 마지막으로 본 연구를 수행한 이인배 연구위원에게 고마운 뜻을 전하는 바입니다.

2004년 10월 31일

원장 김 용 웅

목 차

발간사

I. 서 론

- 1. 연구배경과 목적 1
- 2. 연구범위와 방법 3

II. 충청남도 서해연안 관광객 추이 및 이용행태

- 1. 서해연안 관광객 추이 5
- 2. 서해연안 관광객 이용행태와 의견 10

III. 충청남도 서해연안 관광자원 현황과 개발실태

- 1. 서해연안 관광자원 현황 16
- 2. 충남 서해연안 관광시설 및 서비스 실태 24
- 3. 충남 서해연안 도로교통 실태 28
- 4. 충남 서해연안 관광정보 및 관광지도 현황 33

5. 충남 서해연안 시·군별 관광특성 분석	36
-------------------------------	----

IV. 충청남도 서해연안 관광개발 방향

1. 여건변화와 전망	41
2. 관광개발 목표	42
3. 관광개발방향	43
4. 관광개발의 추진전략	45

V. 결론 및 정책제언

1. 결론 및 본 연구의 한계	93
2. 정책제언	95

참고 문헌	97
-------------	----

표 목차

<표 II- 1> 관광객수 방문현황(1995-2002)	6
<표 II- 2> 최근 5년간 관광객수 방문현황(1998-2002)	7
<표 II- 3> 시·군별 월별 방문추이 분석(2002)	9
<표 II- 4> 서해연안 지역별 관광객 여행목적	14
<표 II- 5> 서해연안 관광발전에 대한 관광객 의견	15
<표 III- 1> 관광지 및 관광단지 현황	17
<표 III- 2> 관광특구 현황	18
<표 III- 3> 서해안의 자연공원현황	18
<표 III- 4> 자연휴양림·산림욕장 현황	19
<표 III- 5> 서해연안 해수욕장 현황	19
<표 III- 6> 서해연안 문화재 현황	20
<표 III- 7> 서해연안의 향토문화제 및 축제현황	21
<표 III- 8> 서해연안의 갯벌분포 현황	22
<표 III- 9> 서해연안의 주요 조류관찰 지역	22
<표 III-10> 서해연안의 숙박시설 현황	25
<표 III-11> 서해연안의 온천 현황	25
<표 III-12> 서해연안의 골프장 현황	26
<표 III-13> 서해연안의 농어촌민박 및 그린투어리즘 현황	26
<표 III-14> 서해연안 관광사업체 종사자 현황	27

<표 III-15> 서해연안 도로망 현황	29
<표 III-16> 서해안고속도로 IC 및 주변 관광자원 현황	30
<표 III-17> 서해연안 철도여객 현황	31
<표 III-18> 서해연안 어항 현황	32
<표 III-19> 서해연안의 관광안내소 현황	33
<표 III-20> 서해연안의 관광안내 홍보물 및 안내현황	34
<표 III-21> 서해연안의 각 시·군홈페이지 관광컨텐츠 분석	35
<표 III-22> 서해연안의 시·군별 관광특성 분석	38
<표 IV- 1> 충청서해안 거점지역의 개발표적시장	46
<표 IV- 2> 충청서해안 거점관광지의 개발전략 및 정비방향	48
<표 IV- 3> 충청 서해연안 거점관광지 연계개발 전략 예시	55
<표 IV- 4> 내포지역의 체험관광상품(예시)	57
<표 IV- 5> 충남 해수욕장 차별화 방향(예시)	59
<표 IV- 6> 별주부전 수중공원 지명유래	60
<표 IV- 7> 팔봉 농산촌체험마을 포지셔닝 전략(예시)	62
<표 IV- 8> 팔봉 농산촌체험마을 도입기능 및 시설(예시)	63
<표 IV- 9> 서산 A·B지구 생태공원 도입기능 및 시설(예시)	65
<표 IV-10> 내포지역의 체험관광상품(예시)	66
<표 IV-11> 사찰문화체험 프로그램(예시)	67
<표 IV-12> 갯벌체험 내용	72
<표 IV-13> 어촌마을 체험 내용	72
<표 IV-14> 태안군 체험관광의 사례(예시)	73
<표 IV-15> 서산시 테마관광루트 개발계획(예시)	74
<표 IV-16> 테마관광루트 세 가지 유형	75
<표 IV-17> 광역형 역사문화 관광코스(예시)	76
<표 IV-18> 이동형 역사문화 관광코스(예시)	77
<표 IV-19> 태안군 축제소재 및 개발 잠재 프로그램(예시)	79

<표 IV-20> 태안군 나오리 축제의 문제점 및 개선방안(예시)	83
<표 IV-21> 태안 비치 페스티벌(예시)	84
<표 IV-22> 태안 건강 바다 음식 축제(예시)	85
<표 IV-23> 태안 해안 동화축제(예시)	86
<표 IV-24> 서해연안 관광발전협의회 공동추진 내용	87
<표 IV-25> 서해연안 핵심관광자원과 연계 관광자원 개발(예시)	88

그림 목차

[그림 I- 1] 연구수행 체계	4
[그림 II- 1] 시·군별 관광객수 방문객 변화 비교(1995-2002년)	5
[그림 II- 2] 최근 5년간 관광객수 방문추이(1998-2002년)	8
[그림 II- 3] 서해안고속도로 개통 전·후의 주말 여가패턴의 변화	11
[그림 III- 1] 관광지 및 관광단지 현황	16
[그림 IV- 1] 서해안 교통여건	41
[그림 IV- 2] 서해안 관광개발 목표 개념도	43
[그림 IV- 3] 관광거점 개발구상	47
[그림 IV- 4] 관광거점과 연계한 권역별 개발구상	53
[그림 IV- 5] hub & spoke 개념도	54
[그림 IV- 6] 태안 관광어항 구상(사례)	56
[그림 IV- 7] 농어촌 체험관광자원 개발 접근개념	61
[그림 IV- 8] 광역형·이동형 관광코스(예시)	75

I. 서론

1. 연구배경과 목적

1) 연구의 배경

충남 서해연안 7개시·군의 관광객수는 2001년의 3,900만명에서 2002년에는 4,500만명으로 늘어 서해안고속도로 개통 후 600만명이 증가하여 15.1%나 급증하였다. 주말의 여가 이동패턴도 고속도로 개통전 동서에서 개통 후 남북으로 전환되어 서해연안관광벨트를 형성하고 있으며 특히, 방문객 중 수도권 거주자가 고속도로 이용자의 71.8%를 차지하고 있다.

충남 서해연안은 태안해안국립공원, 지정관광지 11개소, 관광특구 2개소, 자연휴양림·산림욕장 9개소, 해수욕장 38개소, 문화재 268개소, 향토문화축제 16개, 철새도래지·사구·갯벌 등 풍부한 관광자원을 보유하고 있다.

관광자원이 풍부한 서해연안은 보령시와 태안군의 경우 연간 각각 1,400만명 이상의 관광객이 방문을 하고 있는데, 대부분 하절기 해수욕장에 관광객이 집중되어 서해안의 매력적인 관광자원을 제대로 활용하지 못하고 있다.

서해연안의 관광객은 현재 일부 시·군별로나 계절별, 관광자원별로 편중되어 이용하고 있기 때문에 지역별로 균형 있게 이용하고, 4계절 동안에 관광자원을 분산되어 방문케 하는 관

광정책의 추진이 필요하다

특히, 주5일 근무제에 따라 관광활동량은 연평균 6.8%로 증가하고, 관광행태는 자연과 모험 추구, 문화체험, 테마관광 등으로 변화(윤양수·김의식, 2002)되는 현시점에서 서해연안의 관광 개발시 이러한 관광수요의 변화와 패턴도 고려되어야 한다.

2) 연구의 필요성과 목적

참여정부의 국정목표인 지방분권화 실현을 위한 국토공간체계 변화에 능동적으로 대처하기 위해서는 신관광축 형성이 요구되고, 이러한 여건 속에서 서해안지역은 고속도로 개통 이후 국가 신관광축으로서 체계적 육성이 절실히 필요하다.

그리고, 서해안고속도로 개통 이후 서해연안에 급증하고 있는 관광객을 수용하기 위해서는 관광객 수요와 공급요소인 교통, 관광자원, 이용시설 및 서비스, 관광정보 등에 대한 특성을 분석하여 지역별 로 추진할 수 있는 적절한 대응전략이 요구되고 있다.

한편, 서해연안의 잠재력을 고려할 때 지속적으로 개발 압력이 상승할 것으로 예상되며, 체계적 개발방안이 마련되지 않을 경우 난개발의 가능성이 높을 것으로 전망된다. 그러므로, 서해연안에 산재되어 있는 해수욕장, 국·도립공원 등 해안을 배경으로 한 매력적인 자연 관광 자원과 다양한 문화자원의 관광잠재력을 극대화하기 위한 체계적 개발방안 모색이 필요하다.

본 연구는 충청남도에 서해연안을 방문하는 관광객의 방문추이와 이용행태, 관광자원과 개발 실태의 특성을 분석, 정책과제를 도출하고, 나아가 서해연안의 관광개발 방향을 제시하고자 한다. 본 연구는 구체적인 목적은 다음과 같다.

첫째, 충남 서해연안 관광객의 지역별 방문추이와 관광객의 이용행태 등을 분석하여 수요특성을 도출하고,

둘째, 충남 서해연안의 관광객을 위해 제공되는 교통, 관광자원, 관광시설 및 서비스 정보 및 안내 등에 대한 실태를 분석하여 공급의 문제점을 제시하며,

셋째, 앞에서 제시된 문제점을 해결하기 위한 전략과제를 도출하고, 나아가 충남 서해연안의 관광개발 방향을 제시하여 서해안관광벨트 계획수립을 위한 기초연구자료로 활용코자 한다.

다.

따라서 본 연구는 충남 서해안 권역별 개발구상과 전략의 제시, 전략별 관광자원 개발방향의 정립, 서해연안 시·군별 중점 관광개발 사업의 추진 정책 발굴 등을 제시하는 것을 연구의 주요목적으로 하고 있다.

2. 연구범위와 방법

1) 연구의 범위

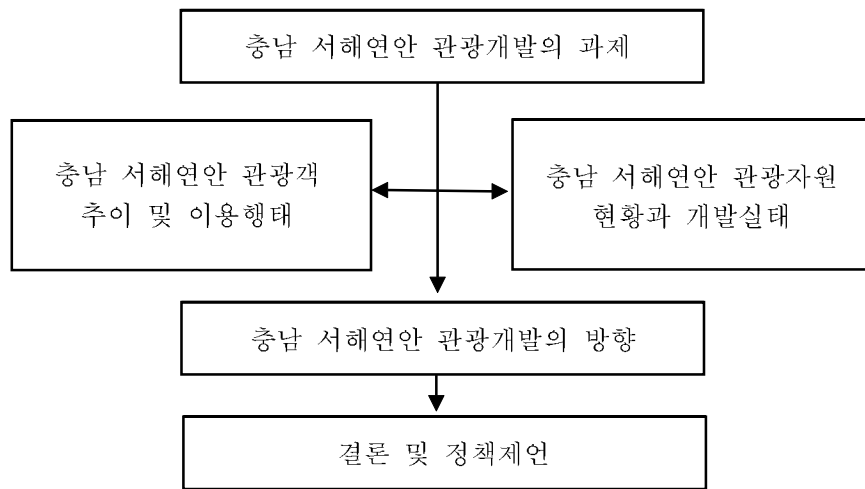
연구의 대상지역은 충청남도 서해안 연안 7개시·군(보령, 아산, 서산, 당진, 홍성, 태안, 서천)으로 하고, 필요할 경우 인접 시·군까지 포함하고 있다.

내용적으로는 충남 서해연안의 관광객 이용추세와 성향에 맞는 관광자원, 교통, 관광시설 및 서비스, 관광정보 등의 공급적인 관광개발 실태를 분석하였고, 이러한 분석내용에서 제시된 문제점을 해결하기 위한 관광개발 방향을 제시하였다.

2) 연구의 방법

국내외의 이론서적, 논문, 보고서 등의 문헌조사와 자료 사례분석을 통해 관광수요에 대한 동향 분석하였다. 실태분석은 중앙, 도, 시·군의 보고서 및 내부통계자료 등과 기존의 조사된 관광객, 지역주민의 설문자료를 활용하였고, 정보 및 안내 분석은 각 시·군 홈페이지와 관광안내·지도를 분석하였다.

[그림 1-1] 연구수행 체계



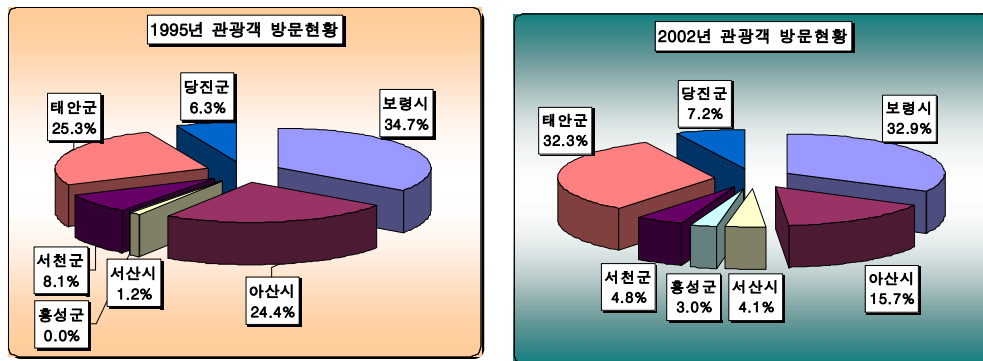
II. 충청남도 서해연안 관광객 추이 및 이용행태

1. 서해연안 관광객 추이

1) 시·군별 관광객 방문현황

서해연안 7개 시·군지역을 방문한 총관광객수는 1995년 26,490,737명에서 2002년에는 45,427,882명으로 18,937,145명이 증가하여 7.7%의 연평균 증가율을 나타내고 있다. 외국인의 경우도 1995년에는 168,127명에서 2002년에는 400,429명이 방문하여 2배 이상인 232,302명이 증가하여 12.4%의 연평균증가율을 보였는데, 외국인은 주로 아산시에 절반 이상이 방문한 것으로 나타났다.

(그림 II-1) 시·군별 관광객수 방문객 변화 비교(1995 - 2002년)



시·군별 관광객수 변화 비교에서 1995년과 2002년 대비 관광객이 높은 비율로 변화한 지역은 태안군으로 1995년에 6,707,485명의 방문으로 25.3%에서 2002년에는 14,645,050명으로 서해연안 총방문객수의 32.3%를 차지하며 7.5%가 증가하였는데, 이는 서해고속도로의 개통과 안면도꽃박람회의 영향인 것으로 사료된다.

반면, 아산시에는 1995년 24.4%에서 2002년에 15.7%로 감소를 하였는데, 이는 온천방문객이 감소하면서 관광기반시설인 호텔이 폐업을 하여 지역의 관광기반이 쇠퇴하여 관광객이 감소하였기 때문인 것으로 사료된다.

그리고, 서산시와 당진군은 시·군간 방문비율이 1995년에 비해 약간 증가하였고, 보령시, 서천군은 방문비율이 약간씩 감소한 것으로 나타났다.

〈표 II-1〉 관광객수 방문현황(1995-2002)

(단위 : 명, %)

구 분	1995				2002			
	계	비율	내국인	외국인	계	비율	내국인	외국인
계	26,490,737	100.0	26,143,122	168,127	45,427,882	100.0	45,027,453	400,429
보령시	9,199,000	34.7	9,198,000	1,000	14,929,255	32.9	14,829,916	99,339
아산시	6,455,224	24.4	6,292,810	162,411	7,112,823	15.7	6,881,145	231,678
서산시	308,705	1.2	308,156	549	1,877,131	4.1	1,860,732	16,399
홍성군	-		-	-	1,356,081	3.0	1,353,927	2,154
서천군	2,152,350	8.1	2,152,350	-	2,197,492	4.8	2,196,832	660
태안군	6,707,485	25.3	6,527,040	960	14,681,979	32.3	14,645,050	36,929
당진군	1,667,973	6.3	1,664,766	3,207	3,273,121	7.2	3,259,851	13,270

자료 : 각 시·군(1996, 2001), 통계연보. 충청남도(2001), 충남통계연보.

또한, 1995년 이후 최근 7년간 관광객수 방문추이의 큰 변화를 살펴본 결과, 보령시와 태안군이 각각 약 2002년 현재 1천5백만명이 가장 많은 방문을 하고 있어 대규모 관광객을 위한

관광객 편의시설과 주변의 연계관광자원 개발이 필요한 점을 시사해주고 있다.

2) 관광객 연평균 증가율

1998년 이후 최근 5년간의 관광객의 연평균증가율이 높은 지역은 홍성군(47.4%), 태안군(17.3%), 당진군(14.1%) 등이며, 서천군(2.8%)과 아산시(3.4%) 등은 타 시·군에 비하여 낮은 증가율을 나타내고 있다.

〈표 II-2〉 최근 5년간 관광객수 방문현황(1998-2002)

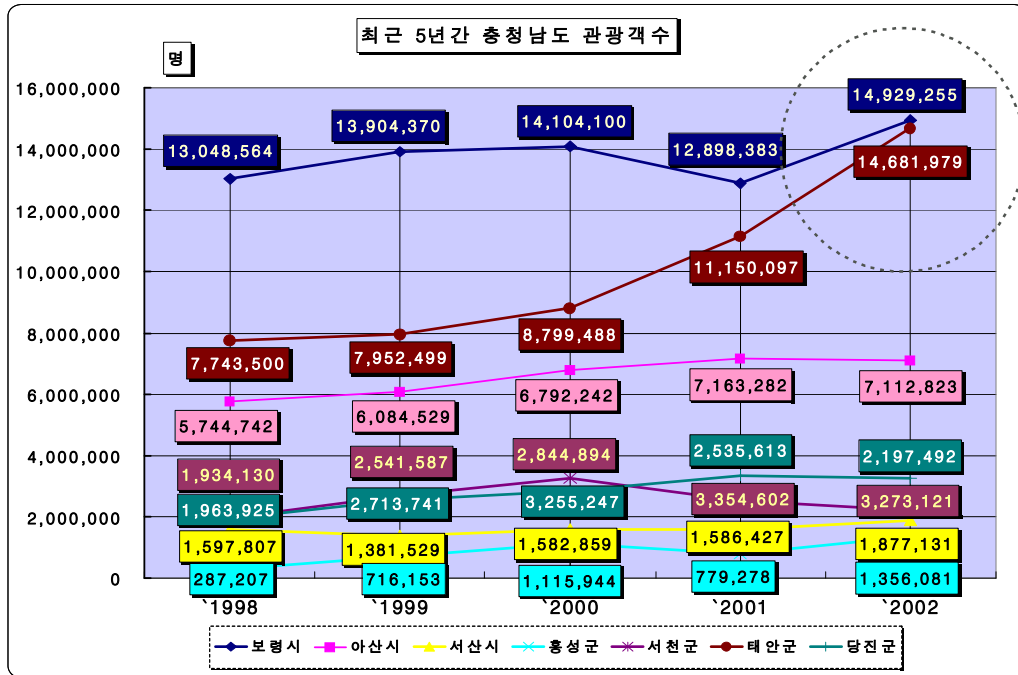
(단위 : 명, %)

구 분		1998	1999	2000	2001	2002	연평균 증가율
계		32,319,875	35,294,408	38,494,774	39,467,682	45,427,882	8.88
	보령시	13,048,564	13,904,370	14,104,100	12,898,383	14,929,255	3.42
	아산시	5,744,742	6,084,529	6,792,242	7,163,282	7,112,823	5.49
	서산시	1,597,807	1,381,529	1,582,859	1,586,427	1,877,131	4.11
	홍성군	287,207	716,153	1,115,944	779,278	1,356,081	47.41
	서천군	1,963,925	2,713,741	3,255,247	2,535,613	2,197,492	2.85
	태안군	7,743,500	7,952,499	8,799,488	11,150,097	14,681,979	17.34
	당진군	1,934,130	2,541,587	2,844,894	3,354,602	3,273,121	14.06

자료 : 충청남도(1999-2003), 충남통계연보

특히, 최근 5년간 증가율의 분석에서 서해안고속도로 개통과 더불어 급격한 증가율을 나타내고 있는 지역으로는 태안군이며, 보령시도 비교적 높은 증가율을 나타냈는데, 이는 다음의 그림과 같이 나타나고 있다.

[그림 II-2] 최근 5년간 관광객수 방문추이(1998 - 2002년)



관광객 방문현황의 분석결과, 보령시와 태안군은 1,500만명 이상의 대규모 관광객을 수용할 수 있는 숙박, 음식, 쇼핑, 교통 등의 관광기반시설과 이들 관광객들이 다양한 관광활동을 할 수 있는 시설·공간의 조성과 축제·이벤트의 프로그램을 집중적으로 육성하여 관광거점기능을 강화해야 한다.

서해연안에 인접해 있는 주변 시·군은 집중적으로 방문하는 관광객을 유인할 수 있는 매력적인 관광명소의 발굴·육성과 타 시·군에서 없는 차별화된 지역관광자원을 개발하여 관광객을 유인하는 관광정책을 추진해야 한다.

3) 계절별 방문현황

충청남도의 서해연안을 방문하는 관광객은 하절기인 7, 8월에 절반에 가까운 48.3%가 집중되어 있으며, 이러한 현상은 해수욕장이 있는 태안군(68.2%)와 보령시(59.3%), 서천군(47.2%)에 편중되어 있어 계절적 분산이 필요함을 시사해주고 있다.

〈표 II-3〉 시·군별 월별 관광객 방문추이 (2002년)

(단위 : 명, %)

구 분	1월		2월		3월		4월		5월		6월	
	관광객수	비율	관광객수	비율	관광객수	비율	관광객수	비율	관광객수	비율	관광객수	비율
계	2,068,560	46	1,428,362	31	2,011,440	44	3,066,061	67	2,652,530	58	2,138,900	47
보령시	966,865	65	430,623	29	621,522	42	461,773	31	456,731	31	1,003,144	67
아산시	591,206	83	564,320	79	627,894	88	772,788	109	574,359	81	409,234	58
서산시	120,425	63	100,231	52	140,435	73	180,237	94	150,793	78	180,043	94
홍성군	-	-	-	-	-	-	-	-	-	-	-	-
서천군	45,699	21	43,890	20	48,902	22	102,154	46	100,090	46	107,322	49
태안군	214,508	15	187,193	13	287,322	20	1,225,973	84	1,125,484	77	293,886	20
당진군	129,857	40	102,105	31	285,365	87	323,136	99	245,073	75	145,271	44
구 분	7월		8월		9월		10월		11월		12월	
	관광객수	비율	관광객수	비율	관광객수	비율	관광객수	비율	관광객수	비율	관광객수	비율
계	9,185,059	20.2	12,776,853	28.1	2,422,498	53	2,204,453	49	1,844,537	41	2,318,084	51
보령시	3,788,812	25.4	5,057,434	33.9	627,866	42	454,346	30	378,620	25	681,519	46
아산시	456,250	6.4	540,366	7.6	395,304	56	767,591	10.8	693,171	9.7	720,370	10.1
서산시	202,631	10.5	282,729	14.7	123,421	64	263,921	13.7	114,739	6.0	63,032	3.3
홍성군	-	-	-	-	-	-	-	-	-	-	-	-
서천군	528,124	24.0	510,320	23.2	561,935	25.6	49,188	2.2	48,305	2.2	51,563	2.3
태안군	3,946,333	26.9	6,064,419	41.3	537,462	3.7	282,949	1.9	284,376	1.9	232,074	1.6
당진군	262,909	8.0	321,585	9.8	176,510	5.4	386,458	11.8	325,326	9.9	569,526	17.4

자료 : 각시군(2003), 통계연보

그리고, 계절별로 비교적 일정하게 관광객이 방문하는 지역은 아산시와 서산시로써 이들

두개 시는 대부분이 10%를 전후하여 계절별로 일정하게 방문을 하고 있다. 또한, 당진군은 봄과 가을, 겨울에 방문률이 높는데 이는 상록문화제, 왜목일출 등 지역의 축제기간과 연계된 달에 높은 방문율을 나타내고 있어 이벤트의 중요성을 시사해주고 있다.

서해연안에 관광객의 계절적인 편중성을 극복하기 위해서는 시 군차원에서 관광명소와 지역축제를 계절별로 분산시키고, 계절적 특성을 반영한 이벤트를 개발하여 4계절 관광객이 방문할 수 있도록 유도해야 한다.

이를 위해서는 봄, 여름, 가을, 겨울 등 계절에 따라 변화하는 자연자원과 생태자원, 자연특이현상, 계절적 변화와 민속행사 축제 등을 특화하여 주변 시 군별로 서로간 경쟁관계와 보완관계를 고려하여 발굴·육성이 필요하다.

2. 서해연안 관광객 이용행태와 의견

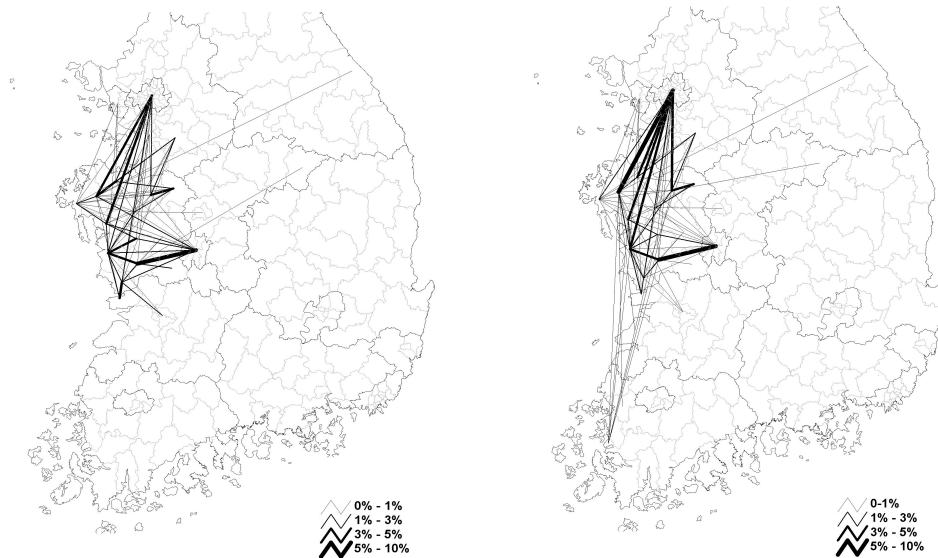
1) 서해안 고속도로 개통 이후 관광객 이용행태 변화

서해안고속도로 개통 이후 서해연안은 접근성의 향상으로 인하여 주말 여가패턴 중심의 관광행태가 변화되고 있다.¹⁾ 서해안고속도로의 개통과 주민의 삶의 질 향상과 자연이의 이동여건 변화로 인하여, 충남 서해연안 시·군의 여가 이동행태도 변하고 있다.

서해안고속도로 개통 전에는 관광객들의 방문패턴이 충남의 동서간의 이동양상을 보였으나, 고속도로 개통에 따른 접근성의 향상으로 인하여 서해안 남북간 종축으로의 이동양상을 보이고 있다. 특히, 수도권으로의 집중과 서해안 최남단이라고 할 수 있는 목포까지의 이동이 증가하고 있다.

1) 서해안고속도로 개통 이후 관광객 행태변화에 대한 조사는 서해안고속도로 주변지역 개발계획 수립연구를 위해 국토연구원에서 2002년 9월에 서해안 시군의 지역주민 및 관광객을 대상으로 설문조사 한 내용임

[그림 II-3] 서해안고속도로 개통 전·후의 주말 여가패턴의 변화



<서해안고속도로 개통 전(2001년 말)> <서해안고속도로 개통 후(2002년 현재)>

서해안고속도로 개통 후 여가이동패턴이 충남은 東西의 이동에서 南北의 종축으로 이동 양상을 보이고 있는데, 이는 수도권 관광객이 많이 이용하고 있다는 현상을 반영하고 있기 때문에 수도권 관광시장을 고려한 관광개발이 우선적으로 이루어져야 한다.

따라서 서해연안 수도권 관광객을 위한 관광객 선호도와 동향을 파악하여 이에 적합한 표적시장에 맞추어 관광상품을 제공하는 준비를 하는 총체적인 노력이 필요하다. 그리고 서해연안의 관광객 이동패턴을 남북축으로 변화에서 동서축으로 이동을 촉진하기 위해서는 관광객을 위한 관광교통서비스의 개선과 안내정보체계의 제공이 필요하며, 충남의 동부내륙에 있는 내포문화권과 백제문화권으로 관광객을 유인하는 다양한 정책이 이루어져야 한다.

2) 서해안 관광객 이용행태

서해안고속도로의 주변 관광지 당일 관광객의 관광패턴 변화로 주변지역의 일일 방문객이 2,000명 이상인 곳은 5곳으로 선운산(6,525명), 내소사(5,615명), 월출산(3,397명), 삼교호(2,542명), 금산사(2,156명) 순으로 분석되었다.

서해안 대부분의 관광지는 체류기간이 당일로서 경유형 관광지의 성격을 나타내며 일부는 주변 지역주민을 위한 지역공원적 성격이 강한 것으로 나타났다. 그리고, 관광지 방문에 있어서도 관광객의 가장 큰 배후지(모객지역)인 수도권으로부터의 방문자 비율은 충남과 전북은 각각 29.1%, 33.3%인 반면 전남지역은 18.3%로 방문율이 낮게 나타났다.

특히, 충남의 서해연안에서는 서해안고속도로 개통 후 대천해수욕장, 삼교호, 변산해수욕장의 경우 수도권의 방문자 비율이 각각 40.6%, 39.1%, 43.8%로 높게 나타났다. 그리로, 서해안 전 지역을 방문하는 관광객의 43.0%가 서해안고속도로를 이용하고 있으며, 거주지별로 보면 수도권 71.8%, 충청권 37.9%, 전라권 29.8%, 기타 16.9% 순으로 나타났다.

또한, 서해안고속도로 개통 후 관광객의 변화를 분석하기 위해 서해안지역 주요 관광지의 유료 관광객수를 살펴보면, 관광지별로 다소 차이가 있지만 2001년 및 2000년 피크타임(Peak-Time)과 비교할 때 2002년에는 상당히 큰 증가세를 나타냈다. 그리고, 서해안지역의 주요 관광객 수 변화를 보면, 2002년 1월부터 9월간 전년대비 방문객의 증가비율은 대천해수욕장(12.0%) 및 삼교호(11.8%) 등이었다. 관광객의 증가수가 가장 많았던 곳은 대천해수욕장으로, 2002년의 경우 방문객 수가 1458,725명 증가하였다.

태안군 태안해안국립공원의 경우는 서해안고속도로 개통 후에 몽산포를 제외하고는 전반적으로 관광객 수가 감소하였는데, 이는 단순 자연 탐방형 관광의 수요의 감소 경향 때문인 것으로 이는 전국적인 현상이다.

서해안고속도로 개통 이후 방문객 수의 현격한 증가를 보이고 있는 대천해수욕장, 삼교호의 경우, 수도권 지역으로부터의 방문객이 각각 40.6%, 39.1%로 주를 이루고 있다. 서해안고속도로 개통 후 주변지역 관광지에 대한 수요는 전반적으로 증가하였으나 관광지별로 차이를 보이고 있는데, 수요증가를 보이고 있는 관광지는 대부분 유인력 있는 새로운 시설 및 프로그램이 개발된 곳이다.

보령의 석탄박물관의 방문객도 증가(7.6%)하였으며, 2002년 4월 개장된 당진군 삼교호 관광지 내 함상공원의 경우 양호한 접근성과 독특한 매력물로 인기를 끌고 있는데 2002년도 방문객이 37만명에 달하고 있다.

태안의 안면도에 있는 꽃지해수욕장은 태안군에 의하면 2002년 방문객이 500만명으로 2001년(259만명) 대비 93%의 높은 증가율을 보였는데, 이는 세계꽃박람회 개최를 통한 방문객(167만명)을 유치한 것이 주요 요인이며, 최근 신축된 콘도의 영향도 있는 것으로 보였다.

이상과 같이 서해안은 서해안고속도로 개통으로 접근성의 개선효과가 관광객 수를 증가시키고 있는 것으로 분석되었으며, 중장기적으로 서해안 지역의 매력적인 관광지 개발과 해양관광지의 신설 및 개선이 수반되지 않을 경우 향후 관광객 수가 폭증하지는 않을 것으로 전망되고 있다.²⁾

서해안 관광행태를 분석해 볼 때, 서해안권의 경기 충남 전북 전남으로 연결되는 관광벨트에서 충청 서해연안 지역에 대한 관광시장을 찾아내고 이에 맞는 관광자원개발과 관광거점 및 연계관광지의 개발이 필요하다.

이를 위해서는 수도권 인천·경기해안과 전남·전북해안의 관광자원의 특성을 고려하고, 관광객 이용시장을 분석하여 다른지역과 차별화된 관광상품을 경쟁적이기 보다는 보완적으로 제공해야 하겠다.

3) 충남 서해안 관광목적과 개발에 대한 관광객 의견

충남 서해안 관광객의 여행목적은 자연경관감상 활동을 위해 방문하는 관광객이 전체 7개 시군이 20.0%이상을 나타내고 있고, 역사문화관광활동은 홍성군 27.3%, 서산시 24.4%, 아산시 22.8% 등의 순으로 나타났다.

해양·수변관광활동은 태안군 29.2%, 보령시 25.4%, 서천군 24.3% 등이 높고, 휴양·휴식활동

2) 국토연구원(2002), 서해안고속도로 주변 개발계획 수립 시 설문조사 자료임

은 대부분이 높은 응답률을 나타냈는데 특히, 홍성군 43.2%, 보령시 41.8%, 서산시 39.0%, 아산시 38.6%, 서천군 32.4% 등의 순으로 나타났다.

이러한 분석결과는 서해연안의 시·군지역이 보유하고 있는 관광자원의 특성에 따라 관광활동이 이루어지고 있음을 반영해 주고 있다.

〈표 II-4〉 서해연안 지역별 관광객 여행목적

(단위 : %)

구분	보령	아산	서산	서천	홍성	태안	당진
자연경관 감상활동	23.9	20.8	24.4	27.0	22.7	23.6	21.6
역사문화 관광활동	3.0	22.8	24.4	8.1	27.3	9.7	10.8
각종스포츠 활동	3.0	3.0	-	5.4	-	-	2.7
해양·수변 관광활동	25.4	14.8	9.7	24.3	4.5	29.2	16.2
휴양·휴식 관광활동	41.8	38.6	39.0	32.4	43.2	26.4	29.7
특산물·기념품 구입	1.5	-	-	-	-	5.6	16.2
기 타	1.5	-	2.4	2.7	2.3	5.6	2.7
계	100	100	100	100	100	100	100

$$\chi^2 = 292.933 \quad df = 84 \quad P = 0.001 \quad n = 832$$

주 : 복수응답

충남의 서해연안 지역을 방문하는 관광객들이 제시한 관광발전에 대한 의견으로는, 교통기반시설 확충이 필요한 지역은 아산시 46.7%, 당진군 45.4%, 홍성군 36.0% 등의 순으로 나타났고, 관광편익시설의 확충이 필요한 지역은 홍성군으로서 44.0%로 매우 높게 나타났다.

그리고, 관광상품의 개발이 필요한 지역은 서산시 36.0%, 태안군 33.3%, 당진군 27.3% 등의 순이고, 지역관광 서비스 개선은 보령시 25.0%로 나타났는데 이는 하절기에 집중된 관광객이 혼잡하면서도 일부에서의 바가지 요금 때문인 것으로 판단된다.

〈표 II-5〉 서해연안 관광발전에 대한 관광객 의견

(단위 : %)

구 분	교통기반 시설확충	관광편의 시설확충	관광상품 개 발	지역관광 서비스개선	관광 광고/홍보	계
보 령	6.8	27.3	20.4	25.0	20.4	100.0
아 산	46.7	23.3	21.7	8.3	-	100.0
서 산	24.0	24.0	36.0	4.0	12.0	100.0
서 천	20.8	25.0	25.0	12.5	16.7	100.0
홍 성	36.0	44.0	4.0	-	16.0	100.0
태 안	26.2	14.3	33.3	9.5	16.7	100.0
당 진	45.4	9.1	27.3	9.1	9.1	100.0

$\chi^2 = 158.654$ df = 70 P = 0.001 n = 513

충남 서해연안 관광객의 여행목적은 지역별로 보유하고 있는 자원의 특성에 따라 자연경관감상활동, 역사문화 관광활동, 각종스포츠 활동, 해양 수변 관광활동, 휴양 휴식 관광활동, 특산물·기념품 구입 등으로 다르기 때문에 자원의 가치를 극대화하면서 이의 특성에 적합한 이벤트를 다각적으로 발굴·육성해야 한다.

관광발전에 대한 의견은 관광교통기반시설과 관광상품의 개발, 관광편의시설확충, 관광서비스 개선 등이 시·군별로 큰 차이가 있으므로 이를 개선하기 위한 관광정책과 사업을 선도적으로 추진하는 노력이 요구된다.

Ⅲ. 충청남도 서해연안 관광자원 현황과 개발실태

1. 서해연안 관광자원 현황

1) 관광단지 및 관광지 지정

서해연안의 지정관광지는 2003년 현재 관광지로 11곳이 지정되어 있으며, 홍성군의 남당관광지가 현재 관광지 조성계획을 수립하여 지정절차를 이행하고 있다.

[그림 III-1] 관광지 및 관광단지 현황



〈표 III-1〉 관광지 및 관광단지 현황

구분	관광(단)지명	위치	지정년월일	면적(km ²)	개발기간	주요시설현황	
	서산시	간월도	서산 부석 간월도	00. 5. 4	0.1498	2000-2006	공공편의시설, 호텔, 여관, 상가 휴양문화시설
	아산시	신정호	아산 방축	71. 5.20	0.2711	1985-2001	휴게소, 전문음식점, 야영장, 피크닉장
		아산온천	아산 음봉	91. 3.15	0.8440	1992-2001	종합온천장, 유흥시설, 호텔 water park, 상가
	보령시	대천해수욕장	보령 웅천	69. 1.21	2.1500	1998-2010	호텔, 콘도, 상가, 피크닉장, 휴게소
		무장포해수욕장	보령 신흥	86. 8.20	0.3100	1988-2001	호텔, 콘도, 상가, 야영장, 오토캠핑장
		죽도	보령 웅천	90. 4.19	0.0733	1994-2004	콘도, 호텔, 요트클럽하우스, 수영장, 상가
	서천군	춘장대해수욕장	서천 서	97. 4.21	0.2990	1998-2006	가족호텔, 향토음식점, 해수욕장, 야영장, 상가
		금강하구둑	서천 마서	93. 9.22	0.1776	1994-2004	호텔, 향토음식점, 상가, 잔디썰매장, 야영장
	태안군	안면도	태안 안면	91. 2.22	3.8154	1991-2011	숙박시설, 골프장, 실버타운, 해양스포츠
	당진군	삼교호	당진 신평	83.10.10	0.1606	1983-2009	상가, 음식점, 숙박시설, 전망대, 잔디광장
난지도해수욕장		당진 석문 난지도	00. 9. 7	0.1400	1983-2003	상가, 음식점, 전망대, 잔디광장, 여과	

자료 : 충청남도(2003), 도정백서.

충남의 서해연안의 지정관광지는 해수욕장관광지가 4개소 있는데, 이들 지정관광지 대부분은 그 동안 개발이 활성화되지 못하였으나, 서해안고속도로 개통 후 관광지 조성에 활기를 띠고 있다.

2) 관광특구 현황

국제적인 관광도시으로써 매력과 이미지를 창출하고, 외래관광객 유치에 위해 지정한 관광특구는 보령 해수욕장 지역과 아산온천 관광특구 등 2개소가 있다. 이들 관광특구는 본래의 지정목적에 수행하지 못하고 있기 때문에 이들을 중심으로 한 관광거점도시의 육성을 통해 활성화가 필요하다.

〈표 III-2〉 관광특구 현황

구 분		도 시	대상지역	지정 년월일	면적 (km ²)
계			2개 지역	-	6.23
보령해수욕장 관광특구		보령시	보령시 신흑동 대천해수욕장지역, 남포면 월전리, 죽도지역, 웅천읍 관당리 무창포해수욕장 및 서대도지역	97.1.18	2.52
아산시온천 관광특구		아산시	아산시 온천1동, 권곡동, 모종동, 득산동, 방축동지역, 도고면 도고온천지역, 음봉면 아산온천지역	97.1.18	3.71

자료 : 충청남도(2003), 도정백서.

3) 자연공원 현황

서해연안의 자연공원은 태안해안국립공원 1개소로 328.9km²가 지정되어 있으며, 입장객수는 하절기에 해수욕장에 집중되어 있고 점차 감소하는 추세이며, 국립공원지역내의 해수욕장은 집단시설지구를 제외하고는 시설·공간의 개발에 규제가 되고 있기 때문에 활성화 방안의 모색이 필요하다.

〈표 III-3〉 서해안의 자연공원현황

구분	공원명	위치	지정일 자	면적 (km ²)	입장객수 (천명)					
					1998	1999	2000	2001	2002	2003
국립 공원	태안해안국립공원	태안군	78.1	328.9	450	471	329	351	332	374

자료 : 충청남도(2003), 도정백서.

4) 자연휴양림 및 산림욕장 현황

서해연안에 자연휴양림은 5개소가 위치해 있으며, 산림욕장은 4개소가 운영중으로 가족단위와 단체 등이 주로 이용하고 있다. 자연휴양림과 산림욕장의 주요 시설로는 편의시설, 체육

시설, 교육시설, 숲 속의 집, 산책로, 수목원, 산림박물관 등 자연을 관찰하고 심신을 단련할 수 있는 다양한 시설공간을 갖추고 있다.

〈표 III-4〉 자연휴양림·산림욕장 현황

구분		명칭	사업개시	위치	면적(ha)	특색시설
자연휴양림	아산시	영인산자연휴양림	1995	영인면 아산리	1303	민속놀이시설, 눈썰매장
	보령시	성주산자연휴양림	1992	성주면 성주리	500	잔디광장, 합숙소
	서천군	회리산휴양림	1998	중천면 산천리	143	자연관찰원, 해송산책로
	홍성군	용봉산휴양림	1993	홍북면 상하리	188	등산로
	태안군	안면도자연휴양림	1990	안면읍 승언리	0.18	산림전시관, 수목원 등
산림욕장	보령시	성주산산림욕장	1994	성주면 성주리	50	산책로, 자연관찰원
	당진군	아미산산림욕장	1999	면천면 죽동리	20	체력단련시설
	홍성군	남산산림욕장	1996	홍성읍 남장리	15	휴식의 숲, 체력단련시설
	서천군	장항송림산림욕장	1997	장항읍 송림리	19	산책로, 임해휴식시설

자료 : 충청남도(2003), 도정백서

5) 해수욕장 현황

서해연안의 해수욕장은 총 38개소이며, 이 중 태안군에 31개소가 집중 분포되어 있고, 대천 해수욕장을 제외하고는 하절기 집중형으로 관광객이 이용하고 있어 4계절로 분산할 수 있는 대책이 필요하다.

〈표 III-5〉 서해연안 해수욕장 현황

구분		개소수	면적(km ²)	비고
서해연안		38	15.72	
	보령시	5	3.34	대천, 무창포, 원산도, 용두, 호도
	당진군	1	0.14	난지도
	서천군	1	0.72	춘장대
	태안군	31	11.52	만리포, 몽산포, 연포, 학암포, 청포대, 삼봉, 방포, 백사장, 천리포, 꽃지, 두여, 밧개, 기지포, 안면, 갯벌, 바람아래, 장돌, 달산포, 원안, 파도리, 통개, 밧고개, 어든돌, 방주골, 의항, 신두리, 구례포, 사목, 꾸지나 무골, 읍포, 구명바위

자료 : 충청남도(2003), 내부자료

6) 역사·문화자원 현황

서해연안의 역사문화재 현황은 아산시가 50개, 서산시와 홍성군이 43개, 보령시가 41개소 등을 보유하고 있다. 이들 문화재들은 현재는 대부분이 문화재를 발굴·복원하고, 보존하여 관리와 유지보수에 주력하고 있으나 최근에 와서는 방문객들이 증가하면서 관광객을 위한 편의 시설을 제공하고, 이들 문화재에 대한 해설과 교육·체험 등을 할 수 있는 시설공간과 프로그램의 필요성이 제기되고 있다.

〈표 III-6〉 서해연안 문화재 현황

(단위 : 개)

구 분	합계	국가지정문화재국보						지방지정문화재유형				
		소계	국보	보물	사적	천연기념물	기타	소계	유형문화재	기념물	무형문화재	기타
도 계	823	204	28	88	43	15	30	330	138	144	33	304
소 계	268	60	3	25	9	6	17	125	36	43	16	122
보령시	41	7	1	3	2	1	-	34	9	6	1	18
아산시	50	14	1	4	3	-	6	36	3	7	1	25
서산시	43	12	1	7	2	-	2	31	8	4	2	17
홍성군	43	9	-	4	4	-	1	34	3	8	3	20
서천군	33	8	-	2	2	2	2	25	1	7	5	12
태안군	22	4	-	1	-	3	-	18	5	6	2	5
당진군	29	8	-	4	-	1	3	21	3	9	1	8

자료 : 충청남도(2003), 충남통계연보

7) 향토문화제 및 축제

서해연안의 향토문화제 및 축제는 보령 머드축제, 서산 해미읍성 역사체험축제, 서천 한산모시문화제 등 16개가 있으며, 지역의 특산물축제, 인물축제, 전통민속행사, 이벤트 및 관광특산 축제 등의 유형이 개회되고 있다. 이들 축제 중 머드축제, 해미읍성 역사체험축제, 한산모시문화제, 아산 성웅이순신 축제 등은 문화관광부 지정축제로 지역의 대표축제로 성장하며, 많은 관광객들이 방문을 하고 있다.

축제의 개최시기는 대부분이 봄과 가을에 집중되고 있고, 축제의 주최나 주관은 각 시·군이
나 문화원, 지역단체가 중심이 되어 개최하여 관광객을 시·군으로 유인하는 역할을 하고 있다.

〈표 III-7〉 서해연안의 향토문화제 및 축제현황

지역명	축제명	개최시기 (기간)	주최/주관	축제참가 (천명)	축제종류
보령시	보령머드축제	7.16~22 (7일간)	보령시 보령머드 축제위원회	1,316	관광특산
아산시	아산 성웅 이순신 축제	4.24~28 (5일간)	아산시/아산성웅 이순신축제위원회	130	지역축제
	청백리 맹사성 축제	10월 중순경	온양문화원	2	기념축제
서산시	해미읍성 역사체험축제	6. 1~6. 3 (3일)	서산문화원	150	이벤트 축제
서천군	한산모시 문화제	5월 (5일간)	한산모시문화제추진위원회	382	특산물 축제
	동백꽃, 쭈구미축제	3월말 (14일간)	서면개발 위원회	193	특산물 축제
홍성군	만해제	10월중	홍성문화원 각행사별 주관처	7	인물축제
	남당대하축제	9~10월	남당대하축제추진위원회 남당리번영회	206	특산물 축제
	광천토굴새우젓·조선김대 축제	10월	광천토굴새우젓 축제위원회 광천읍번영회	35	특산물 축제
태안군	황도 봉기풍어제	1. 2~3 (2일간)	황도봉기 풍어제보존회	5	전통민속 행사
	안면도 현대예술축제	7월말	소리깃발전소	5	종합예술
	백사장 대하축제	10월	안면도백사장대하축제 추진위원회	60	특산물 축제
	전통자염축제	10월	태안문화원, 우리문화역사 만들기 태안군추진협의회	5	전통민속 축제
당진군	상록문화제	10월초	상록문화제집행위원회, 당진군	50	지역향토 축제
	기지사 줄다리기	4. 1	기지사줄다리기보존회, 당진군	5	전통민속 축제
	안섬 풍어당굿	-	안섬풍어당굿보존회, 당진군	2	전통민속 축제

자료 : 충청남도(2004), 내부자료

8) 서해연안 생태자원 현황

전국의 갯벌은 2,393.0km²이며, 서해안이 1,980km²를 차지하고 있으며, 충남이 304.2km²이나 간

척사업 등으로 계속 감소하고 있다. 충남 서해연안에서 태안군의 갯벌은 102.1km²로 가장 넓게 분포하고, 갯벌은 대부분의 어패류의 산란장이자 해양생태계의 기본을 이루는 곳이어서 천연의 생태학습장을 제공하고 있다.

또한, 태안군에는 신두사구가 778,650m²로 분포하고 있으며, 여기에는 다양한 동식물이 분포하는 생태계 보고로서 서해연안의 훌륭한 생태자원으로서 그 가치를 인정받고 있다.

〈표 III-8〉 서해연안의 갯벌분포 현황

구 분	면 적(km ²)	비 율(%)	주요갯벌 상실면적 (약 10년간, km ²)
인천·경기	838.5	35	경기 : 341.0 충남 : 130.0 전북 : 208.0 전남 : 125.0 경남 : 6.5 합계 : 810.0
서해연안	304.2	13	
보령시	32.7		
서산시	67.9		
서천군	63.3		
홍성군	9.8		
태안군	102.1		
당진군	28.4		
전북	113.6	5	
전남	1,054.1	44	
경남·부산	82.6	3	
합 계	2,393.0	100	

자료: <http://www.wetland.or.kr/>

서해연안에서 조류를 관찰할 수 있는 철새도래지는 천수만의 A·B지구, 태안 난도, 금강 하구 등이며, 천수만 A·B지구는 생태공원 조성계획을 수립하였고, 매년 철새기행전을 개최하고 있으며, 서천의 금강하구둑에서도 금강철새탐조투어를 실시하고 있다.

〈표 III-9〉 서해연안의 주요 조류관찰 지역

지 역		주요관찰시기	주요 관찰 종
서산시	천수만 A·B지구	겨울	백로류, 황새, 오리류, 기러기류, 저어새류, 맹금류
태안군	난도	봄, 여름	랭이갈매기
서천군	금강 하구	겨울	고니류, 기러기류, 오리류

자료: 한국관광공사(1996), 생태관광개발방향과 전망.

충남 서해연안 지정관광지 개발은 서해안고속도로 개통이 후 개발에 활기를 띠고 있는데, 서해연안 지역의 관광기능과 자원의 특성에 적합한 관광지 개발을 통한 활성화가 필요하다. 특히, 안면도관광지와 대천해수욕장, 아산온천 등은 거점관광지로 집중 육성을 추진해야 한다.

그리고, 간월도는 천수만 A·B지구의 지원관광지 기능과 서산 홍성 태안의 연계관광지로 개발을 추진하고, 아산 신정호와 죽도, 난지도 등은 관광지의 기능을 재정립하고, 재정비를 통한 활성화가 필요하다.

아산온천, 춘장대, 금강하구둑, 삼교호 등 지정관광지는 관광지의 고유한 특성에 맞도록 시설·공간의 도입과 프로그램을 집중 육성해야 한다

보령 해수욕장과 아산온천 관광특구는 본래의 지정목적에 맞도록 외국인 관광객 유치에 위해 다양한 관광상품의 개발이 필요하다. 그러므로 보령 머드축제에 외국인관광객이 매우 인기가 있어 많은 외국인이 방문하고 있으므로, 아산에서도 지역의 축제시 외국인 유치프로그램을 적극 발굴·육성해야 할 것이다.

또한, 수도권 여행사와 연계하여 관광패키지 상품으로 관광숙박시설 음식점 이벤트축제 체험프로그램, 쇼핑, 관광활동 등을 개발하여 제공해야 한다.

태안해안국립공원은 개발이 가능한 집단시설지구에 관광기반시설을 집중하여 편익시설을 제공하고, 소규모 해수욕장과 섬, 갯벌, 사구, 독살 등과 어촌의 생활문화와 연계한 관광자원 개발과 태안해안국립공원을 유람할 수 있는 유람선 관광상품도 개발한다.

자연휴양림과 삼림욕장은 가족단위와 직장 단체등이 방문을 하고 있으므로 주 월제를 대비하여 시·군별로 적절한 입지와 산악 계곡의 자연발생 관광지에 등산로, 자연관찰원, 휴식공간 등 산림공원 형태의 공간으로 조성이 필요하다.

해수욕장은 태안군에 81.5%가 집중되어 있고, 하절기에 집중되어 있으므로 집단시설지구에 시설중심형 해수욕장으로 집중 조성하고, 소규모는 테마형 해수욕장으로 개발을 추진한다. 그리고, 지역과 계절적인 분산을 위해 테마형 해수욕장별로 계절적으로 이용할 수 있는 관광시설·공간과 다양한 이벤트를 발굴·육성해야 한다.

서해연안의 역사문화자원은 아산, 서산, 홍성, 보령 등에 많이 분포하고 있으므로 이들 자원의 정비·복원시 관광편익시설을 확충하여 관광거점과 해안관광자원과 연계한 관광코스로 개발을 추진해야 한다.

향토문화제 및 축제로는 시·군별로 다양하게 개최되고 있으나 봄과 가을에 편중되어 있으므로 계절적 분산이 필요하고, 지역과 테마별로 규모는 작지만 주제가 분명하고 흥미있는 소축제의 집중 발굴하여 개최가 필요하다.

서해연안의 생태자원은 갯벌과 철새도래지, 사구가 있으므로, 갯벌체험, 생태체험과 교육 등을 위한 시설·공간과 프로그램을 마련하고, 이들을 보존할 수 있도록 관광정책을 추진해야 한다.

2. 충남 서해연안 관광시설 및 서비스 실태

1) 관광숙박시설

서해연안의 관광숙박시설은 관광호텔과 7개소와 휴양콘도미니엄 6개소가 운영 중에 있는데, 이들 숙박시설은 주로 아산지역에 집중지역에 분포하고 있다. 그러므로 관광거점기능이 가능한 적정한 도시에 서해연안의 권역별 관광거점도시 기능의 집중과 분산과 아산시의 숙박시설을 활성화 할 수 있는 대책의 마련이 필요하다.

특히, 보령시와 태안군은 연간 1500여만명의 관광객이 방문을 하는 지역으로서 이들 대규모 관광객이 체류할 수 있는 고급과 중저가의 숙박시설을 다양하게 마련하여 관광거점으로서 기능을 할 수 있도록 해야한다.

〈표 III-10〉 서해연안의 숙박시설 현황

구 분		관광호텔								휴양콘도미니엄	
		합계		특2등급		1등급		2등급		개소수	객실수
		개소수	객실수	개소수	객실수	개소수	객실수	개소수	객실수		
서해 연안	보령시	-	-	-	-	-	-	-	-	1	305
	아산시	6	652	2	265	2	262	2	125	4	529
	태안군	-	-	-	-	-	-	-	-	1	248
	당진군	1	43	-	-	-	-	-	-	-	-

자료 : 충청남도(2003), 도정백서

2) 온천 및 골프장

서해연안의 온천지구는 4개 지구가 운영중에 있으며, 특히, 아산시는 온양, 도고, 아산온천은 많은 관광객이 많이 찾는 곳이다. 아산온천 스파비스(태천개발)는 전문휴양업으로 등록된 업체로서 많은 내외국인 관광객이 방문하는 테마온천관광명소로 자리잡아가고 있다.

〈표 III-11〉 서해연안의 온천 현황

구 분		지구명	지구지정일	면적(천평)	온도(℃)	1일 채수 가능량(톤/일)
서 해 연 안	아산시	온양온천지구	81.9.22	161	42-59℃	5,808
		도고온천지구	81.9.22	210	25-29℃	3,287
		아산온천	89.11.14	366	25-31℃	6,400
	홍성군	홍성온천지구	93.11.25	233	23-34℃	4,200

자료 : 충청남도(2003), 도정백서

서해연안의 골프장으로 현재는 아산시에 0.81km² 면적에 18홀 규모로 75년 10월에 개장한 도고 C.C가 1개소 있으나 서해연안은 여러 곳에서 골프장 개발을 추진하고 있어, 향후 골프장은 급격하게 증가할 것으로 전망이다.

〈표 III-12〉 서해연안 골프장 현황

(단위 : km², 홀)

구 분	위치	규모(홀)		개장일
		km ²	홀개수	
도고 C.C	아산 선장면 신성리	0.81	18	72. 11. 24(승인) 75. 10. 20(등록)

자료 : 충청남도(2003), 도정백서

3) 농어촌민박 및 농어촌체험마을

서해연안에 농어촌민박은 2000년 사업체통계 기준으로 317개소로 충남의 87.3%를 차지하고, 이들은 대부분 태안군에 182개소, 보령시에 111개소가 집중되어 있다. 최근에는 다양한 농어촌체험마을 만들기 사업들을 추진하고 있는데, 이들은 그린투어리즘을 위한 녹색농촌체험시범마을, 전통테마마을, 아름마을가꾸기, 생태우수마을, 어촌체험마을, 농협팍스테이 등이 있는데, 충남에는 총 10개소 중 서해연안에 6개소가 입지하고 있다.

〈표 III-13〉 서해연안의 농어촌민박 및 그린투어리즘 현황

구 분		농어촌민박		녹색농촌체험시범마을/전통테마마을/아름마을/ 생태우수마을/어촌체험마을/팍스테이	
		사업체수(개소)	종사자수(명)	개소수	마을명
충청남도		363	695	10	
서해연안	소 계	317	572	6	녹색농촌체험마을(주교면 신대리)
	보령시	111	217	1	녹색농촌체험마을(주교면 신대리)
	서산시	2	4	1	녹색농촌체험마을(해미면 오학리)
	홍성군	-	-	2	전통테마마을(구항면 내현리) 생태우수마을(홍동면 문당리)
	서천군	-	-	2	아름마을가꾸기/농협팍스테이(마서면 남전리) 어촌체험관광마을(마서면 송석리)
	태안군	182	325	-	
	당진군	22	26	-	

자료 : 송두범(2002), 농어촌지역 활성화를 위한 그린투어리즘 육성방안

4) 관광산업체 종사자

서해연안의 관광산업체 종사자 현황으로는, 2000년 말 현재 1995년보다 4,697명이 증가한 36,093명으로 충남 관광산업체 종사자의 43.6%를 차지하고 있다. 관광산업체 종사자의 지역별 분포는 아산시, 서산시, 보령시 등의 순으로 많이 나타나고 있다. 업종별 지역의 분포특성을 보면, 숙박 및 음식점업은 아산시, 서산시, 보령시, 당진군 등에 높게 분포하고, 육상운송 및 파이프라인운송업은 아산시, 서산시, 홍성군이 높으며, 수상운송업은 서산시와 태안군이 높고, 여행알선 창고 운송관련 서비스업은 서천군, 서산시가 높게 분포하고 있다.

〈표 III-14〉 서해연안 관광사업체 종사자 현황

(단위 : 명)

구 분		숙박 및 음식점업	육상운송 및 파이프라인운송업	수상 운송업	여행알선창고운송관 련서비스업	소계	
충 남	1995	48,242	14,898	147	3,748	67,035	
	2000	62,090	16,372	106	4,224	82,792	
서해 연안	소 계	1995	22,786	5,875	79	1,586	30,325
		2000	27,483	6,277	75	1,760	36,093
	보령시	1995	3,302	817	-	187	4,306
		2000	4,550	821	-	156	5,527
	아산시	1995	6,422	1,239	7	229	7,897
		2000	6,406	1,477	4	182	8,069
	서산시	1995	3,435	988	44	295	4,762
		2000	4,800	1,134	71	507	6,511
	홍성군	1995	2,352	860	0	186	3,398
		2000	3,215	1,048	0	178	4,441
	서천군	1995	1,798	700	0	467	2,965
		2000	2,122	604	0	524	3,250
	태안군	1995	2,467	392	28	67	2,954
		2000	2,322	424	0	92	3,338
	당진군	1995	3,009	879	0	155	4,043
		2000	4,068	768	0	121	4,957

자료 : 통계청(1995, 2000), 사업체통계연보.

관광숙박시설은 현재 아산시에 집중되어 있으나 관광객이 많이 방문하고 있는 보령시와 태안군에는 숙박시설이 부족하므로 관광객들을 수용할 수 있는 호텔, 콘도미니엄, 여관, 펜션 등 다양한 수준의 숙박시설과 음식점 등이 관광기반시설의 마련이 필요하다.

온천은 아산과 홍성에 집중되어 있는데 쇠락해가는 온천도시를 활성화하기 위한 온천테마의 새로운 스파건강시설·공간의 도입이 필요하고, 국제적 서해안관광벨트로 발전하기 위해서는 적절한 수용력을 가진 골프장의 조성이 요구된다.

농어촌민박은 농어촌체험마을과 연계하여 중앙부처의 다양한 시범사업과 연계하여 시·군별로 보유하고 있는 농어촌 특징의 소재에 따라 개발을 추진하고, 특히, 농어촌의 생활문화와 특산물과 연계한 마을을 집중 육성해야 한다.

관광사업체 종사자는 현재 관광거점도시에 높게 분포하고 있으므로, 아산, 서산, 보령 등은 현재의 수준을 유지하면서 태안군의 경우 관광관련업체의 종사자에 대한 교육과 인력양성이 필요하다.

3. 충남 서해연안 도로교통 실태

1) 서해안 도로교통

서해연안의 고속국도는 서해안고속도로가 127km로서 아산시와 태안군이 고속도로가 통과하지 않으며, 고속도로와 연결되는 I.C가 각 시·군별로 2개소씩 있다. 일반국도는 아산시가 121km로 가장 연장이 길고, 지방도는 당진군 182km, 아산시 131km, 서천군 121km로 순의 길이로 나타났다. 시·군도는 아산시는 375km, 서산시 216km, 보령시 184km순의 길이로 나타나 도로를 통한 전체적인 교통여건을 나타내 주고 있다.

도로포장율에서는 서해연안의 평균이 75.4%인데, 평균포장율보다 높은 시·군은 보령시, 서산시, 홍성군, 당진군, 서천군 등으로 나타났다.

〈표 III-15〉 서해연안 도로망 현황

(단위 : km, %)

구 분		연 장					포장율
		계	고속도로	일반국도	지방도	시군도	
서 해 연 안	소 계	1,049	127	219	228	559	75.4
	보령시	422	42	98	97	184	84.1
	아산시	627	-	121	131	375	52.7
	서산시	436	25	96	98	216	80.2
	홍성군	308	12	71	77	146	81.6
	서천군	366	22	65	121	156	76.3
	태안군	316	-	78	65	172	71.4
	당진군	452	26	81	182	161	81.3

자료 : 충청남도(2003), 충남통계연보

서해안고속도로를 통해 방문하는 관광객의 접근성을 분석하기 위하여 시·군별 IC와 주변 지역의 관광자원을 살펴본 결과, 각 시·군별로 2개소씩 IC를 보유하고, IC의 명칭도 그 지역의 관광지명을 사용한 지역도 있다.

서해안고속도로의 IC는 대부분이 서해연안의 관광지와 연계한 관광지를 방문할 수 있었고, 특히, 당진의 송악IC는 아산관광지와 서산IC, 해미IC, 홍성IC 등은 태안군의 관광지를 방문할 수 있도록 연계가 가능하다.

서해안고속도로에서 IC를 통해 접근할 수 있는 관광지는 고속도로에서 내려와 주변의 관광지로 바로 찾아갈 수 있는 도로체계와 관광안내 등의 교통체계가 아직은 이루어져 있지 않기 때문에 앞으로는 이를 보완할 수 있는 교통과 안내체계가 필요하다고 볼 수 있다.

〈표 III-16〉 서해안고속도로 I.C 및 주변 관광자원 현황

구 분			서해안고속도로 I.C 주변 관광지
서해 연안	보령시	대천IC	대천해수욕장, 성주산, 석탄박물관, 성주산자연휴양림, 대천항 등
		무창포IC	무창포해수욕장, 용두해수욕장, 석대도 등
	서산시	서산IC	개심사, 서산마애삼존불, 보원사지, 안국사지, 태안군 북부해수욕장, 안전기념관 등
		해미IC	해미읍성, 해미 여섯골, 가야산, 개심사, 덕산온천, 덕산도립공원 등
	홍성군	홍성IC	간월도관광지, 안면도, 홍성남당관광지, 김좌진생가, 한용운생가, 홍주성, 홍성민속박물관, 홍성온천, 용봉산, 태안 중·남부해수욕장 등
		광천IC	광천새우젓시장, 홍성남당관광지, 천북굴단지, 오서산 등
	서천군	춘장대IC	춘장대해수욕장, 서천해양박물관, 마량리일출, 동백정, 희리산자연휴양림, 송석어촌체험마을, 죽전팜스테이 등
		서천IC	금강하구철새도래지, 한산모시관, 신성리갈대밭, 이상재선생 생가지 등
	당진군	송악IC	삼교호관광지, 함상공원, 아산 영인산자연휴양림, 공세리성당, 아산온천, 석문방조제, 왜목일출마을, 난지도해수욕장 등
		당진IC	기지사줄다리기, 난지도해수욕장, 솔피성지, 추사고택 등

자료 : 충청남도(2004), 여유롭게 떠나는 충남여행

2) 철도교통

서해연안을 철도로 방문을 할 수 있는 시·군은 보령시, 아산시, 홍성군, 서천군 등 4개 지역이다. 이들 지역에서 보령시 9개역, 아산시 6개역, 홍성군 4개역, 서천군 5개역에 정차한다.

이들 기차역중에서 모든 열차가 정차하면서 승차인원이 많은 기차역은 보령시의 대천역과 웅천역, 아산시의 온양온천역, 홍성군의 홍성역과 광천역, 서천군의 서천역과 장항역 등으로 나타났다.

특히, 서해연안 기차역 중 관광용으로 이용되는 기차역은 간이역으로 춘장대역이 하절기 성수기에만 해수욕객을 운송하고 있으므로, 앞으로는 철도역과 연계된 철도관광상품의 개발과 관광지로 연계되는 셔틀버스의 운행을 추진해야 한다.

〈표 III-17〉 서해연안 철도여객 현황

구분	역명	노선	횟수	등급	여객(인/년)		화물(톤/년)	
					승차인원	하차인원	발송톤수	도착톤수
보령시	청소역	장항선	54	무,통,화	15,818	8,807	-	5,883
	주포역	장항선	54	통,화	2,789	1,180	90	3,380
	대천역	장항선	54	새,무,통,화	787,475	847,103	1,620	15,399
	남포역	장항선	54	통,화	1,029	2,691	-	3,983
	웅천역	장항선	54	새,무,통,화	96,438	100,032	55,414	1,959
	간치역	장항선	54	통,화	834	192	42,550	988,686
	원죽역	장항선	54	통	4	747	-	-
	주교역	장항선	54	통	4	139	-	-
	주산역	장항선	54	통	521	2,456	-	-
아산시	온양온천역	장항선	54	새,무,통,화	564,140	628,392	1,242	11,550
	모산역	장항선	54	통	2,417	2,200	-	3,606
	신창역	장항선	54	통	1,586	1,047	-	3,999
	도고온천역	장항선	54	무,통,화	38,780	42,177	812	7,450
	학성역	장항선	54	통	2,423	2,212	-	-
	선장역	장항선	54	통	4,500	9,401	-	-
홍성군	화양역	장항선	54	통,화	3,075	2,323	3,099	4,294
	홍성역	장항선	54	새,무,통,화	577,587	605,523	891	481,274
	신성역	장항선	54	통,화	1,584	718	-	114,425
	광천역	장항선	54	새,무,통,화	203,251	240,789	702	17,589
서천군	서천역	장항선	54	새,무,통,화	208,963	206,143	-	10,540
	판교역	장항선	54	무,통,화	46,331	44,898	30	4,397
	장항역	장항선	54	새,무,통,화	229,210	239,092	159,616	3,589
	삼산역	장항선	54	통	-	12	-	-
	기동역	장항선	54	통	-	135	-	-

주 : 횟수는 일일 평균횟수(년 총횟수)기입, 등급은 새마을호, 무궁화, 통일호, 화물열차 등으로 구분
 자료 : 철도청, 철도통계연보, 건교부, 교통통계연보 등

3) 어항현황

서해연안의 어항수는 총 58개소로서 국가어항 7개소, 지방어항 29개소, 어촌정주어항 22개소 등이며, 시·군별로는 태안 21개소, 보령 15개소로 많이 분포하고, 이들중 국가어항과 지방

어항이 관광어항으로서 기능을 하고 있다.

〈표 III-18〉 서해연안 어항 현황

시·군	계	국가어항	지방어항	어촌정주
계	58	7	29	22
보령	15	오천항, 외연도	무창포, 녹도, 호도, 고대도, 삼지도, 장고도, 효자도, 원산도	죽도, 영보, 고정, 학성, 송학
서산	4	삼길포	간월도	별말, 구도
서천	6	홍원항	송석, 월하성	원수, 장포, 다사
홍성	5	남당항	어사, 궁리, 판교	속동
태안	21	안흥항, 모항항	백사장, 몽대포, 학암포, 천리포, 만리포, 여은돌, 가의도, 채석포, 박포, 영목, 마검포, 통개	황도, 개목, 만대, 황포, 대야도, 황골, 장산포
당진	7	-	성구미, 장고항, 난지도	운정, 왜목, 용무치, 도비도

자료 : 충청남도(2002), 해양수산현황

서해연안 도로망의 특징으로는 아산시와 태안군에 고속도로 1.0이 없고, 직접 연결되는 도로망이 취약하다는 것이다. 그러므로 이들 시·군은 직결되는 연계교통망의 확충이 필요하며 이들과 연계하는 간선도로망의 확충도 필요하다. 특히 1.0 주변의 다양한 주변관광지와 연계할 수 있는 연계도로망과 안내표지판, 관광루트의 개발이 필요하다.

철도교통은 철도역이 있는 모든 시·군에서는 역으로부터 관광지로 연계되는 교통수단과 노선의 확충이 필요하며, 서해안관광벨트의 활성화를 위해서는 철도여행상품의 개발이 필요한데, 철도여행상품의 대상자원으로는 온천, 해안 해양자원, 영화촬영지, 철새기행, 갯벌체험 등과 연계하여 프로그램을 개발하는 것이 필요하다.

서해연안의 국가·지방어항은 어항의 기능에서 관광항의 기능이 강화되어 발전되고 있으므로 잠재력이 높은 어항을 대상으로 관광미항을 조성하여 대중국관광항과 서해연안 관광유람과 수산물 음식과 특산물을 구매하는 관광항을 선정하여 집중육성을 추진한다.

4. 충남 서해연안 정보 및 관광지도 현황

1) 관광안내소

충청남도의 관광안내소는 총 6개소에 22명의 안내원이 관광안내를 하고 있는데, 서해연안에는 보령시와 아산시 관광안내소 2개소가 있고, 안내원은 각각 4명, 3명이 근무하고 있어 관광안내에 대한 기반이 매우 열악한 실정이다.

〈표 III-19〉 서해연안의 관광안내소 현황

지 역	위 치	안내원 (명)	외국어 분야
충청남도	6개소	22	
보령시 관광안내소	대천역 구내	4	영1, 일1, 중1, 일반1
아산시 관광안내소	온양역 광장	3	영1, 일1, 중1

자료: 충청남도(2003), 도정백서.

2) 관광안내 홍보물 및 지도

서해연안 시·군별 관광안내홍보물의 경우 브로셔(리플릿)과 안내책자는 공통적으로 제작하고, 옥외광고는 지역내외별로 실시하며, 특히 서해안고속도로변과 수도권에도 적극 실시하고 있다.

서울지역에 대한 홍보로 충청도에서는 지하철 벽면광고, 지하철 내부 POP 광고를 3개 시군을 제외한 대부분의 지자체에서 공동으로 추진 중이다. 또한, 기존 홍보 방안에서 추가하여 관광홍보달력, 관광홍보 우표칩 등의 관광홍보물 제작과 육교를 이용한 관광홍보 현관 설치 등의 관광홍보 방안을 계획 중인 지자체도 있다

모든 지자체에서 인터넷을 통한 관광홍보를 진행 중이며, 인터넷을 통한 관광안내책자 요청 시 배송해주는 서비스도 제공하고 있다.

〈표 III-20〉 서해연안의 관광안내 홍보물 및 안내현황

구 분		관광안내홍보물							기타	
		브로셔 (리플렛)	팸플렛	안내 책자	관광 지도	안내소 (상설)	옥외광고			
							수도권	지역내		고속도로
서해 연안	보령시	○		○	○		○	○	○	· 다른 지역 축제부스 참가
	아산시		○	○		○	○			
	서산시	○		○	○			○	○	· 철새엽서 · 휴게소멀티비전
	홍성군	○		○	○		○		○	· 문화유산책자
	서천군	○	○	○	○			○	○	· 고속도로 홍보탑
	태안군	○		○			○	○		· 해수욕장 테마간판
	당진군	○		○	○	○	○	○	○	· 관광기념품 · 리플렛배치

자료 : 각시·군 내부자료(2004).

3) 시·군별 홈페이지 구축현황

관광안내와 홍보를 위한 각 시·군별 홈페이지에서 관광부문에 대한 콘텐츠의 구성내용을 비교해 보면, 관광지, 숙박, 음식, 지역축제, 문화유적에 대한 내용은 공통적으로 정보를 제공하고 있다.

관광안내의 경우도 관광안내도나 관광코스를 통해 지역의 관광지를 방문하도록 안내정보를 제공하고 있는 반면, 대부분에 안내와 정보제공에 중심으로 되어 있고, 예약 등과 관광지 현장의 숙박, 주차 등 실시간 정보제공은 이루어지지 못하고 있다.

〈표 III-21〉 서해연안의 각 시·군홈페이지 관광컨텐츠 분석

구 분		홈페이지 내용						
서 해 연 안	보령시	내고장보령	관광지안내	테마여행	특산물	숙박	모범음식점	지역축제
	아산시	관광안내	관광코스	온천관광	가볼만한곳	수영·골프장	주요사찰	관광이용시설
	서산시	문화유적	서산의자연	특별한여행	문화예술축제	여행정보	서산테마여행	서산소개
	홍성군	관광안내도	문화유산	문화제가상체험	축제행사	향토문화자료실	홍성포토	여행도우미
	서천군	서천8경	축제마당	기벌포문화	서천의인물	문화유산	음식숙박교통	여행정보
	태안군	사이버태안여행	태안명소	문화예술	여행정보	테마여행	태안소개	관광책자지도
	당진군	분류별찾기	추천관광	관광코스	문화행사	당진8경	당진8미	낚시여행

자료 : 각시·군 홈페이지(2004)

서해연안은 보령과 아산에 관광안내소가 있으나 고속도로 등 도로교통편을 이용하는 관광객을 위해서는 충분한 정보제공을 하지 못하므로 고속도로휴게소와 국도 및 지방도 휴게소 등에 관광정보제공 및 안내기능의 강화가 필요하다.

관광안내와 홍보물의 제공도 각 시·군별로 수도권과 고속도로 등에서 실시하고 있는 광고를 시·군별보다는 서해연안을 통합하여 광고를 추진하고, 간편하면서도 다양한 정보가 있는 지역별, 테마별 팸플렛의 제작 배포가 필요하다.

시·군별 홈페이지는 컨텐츠별로 안내와 정보가 다양하게 제공되고 있으나 관광지에 대한 숙박, 주차 등에 대한 구체적인 실시간 정보와 숙박예약 등에 대한 정보체계구축을 통해 관광객이 사이버 여행을 하고, 예약이 가능토록 하는 홈페이지의 업그레이드 필요하다.

5. 충남 서해연안 시·군별 관광 특성분석

1) 시·군별 관광특성의 분석

서해연안의 관광수요와 공급 특성을 7개 시·군별로 비교하여 분석하였고, 이를 다시 상호 연계성을 가지는 특징들을 상호간에 분석함으로써 지역별로 나타나고 있는 관광특성과 향후의 과제를 도출하였다.

시·군별 분석의 방법으로는 앞에서의 관광객 수요와 관광자원 및 이용실태의 특성을 분석한 결과를 중심으로 특징이 되는 사항을 분석항목별로 7개 시·군에 대하여 행렬표를 작성하였다.

2) 분석의 시사점

보령시는 최근에 연간 1,490만명의 관광객이 방문하는 관광도시로서 관광수요와 관련된 연계 요인간에 분석의 중심 내용은 관광시설 및 서비스 기반의 구축과 4계절 관광자원의 개발이 필요하다.

- 관광객의 방문수요는 대천과 무창포해수욕장에 하절기 집중되고 있는데, 이를 계절적으로 분산하기 위한 관광자원의 발굴·육성이 필요하며, 대천해수욕장은 머드축제를 통해 보령의 매력도를 제고하기 위한 지속적인 축제 부대행사의 개발과 상설행사장의 조성이 필요함
- 대규모 관광객을 수용할 수 있는 관광수요 및 관광시설, 서비스와 관계가 있는 콘도미니엄 1개와 민박 111개소가 있기 분포하여 고급 숙박시설 기반이 취약하고, 숙박·음식 서비스업은 증가하고 있으나 성수기때 일부 바가지요금으로 서비스의 질적 개선이 필요
- 관광객 방문을 위한 교통여건은 서해안고속도로를 통해 접근성과 도로기반여건이 양호하며, 철도역을 이용하는 이용객도 매우 많아 교통여건이 좋음
- 관광정보는 대천역에 관광안내소가 있으나 승용차를 이용하는 관광객을 위한 정보제공

기능이 미흡하고, 하절기 실시간 홈페이지를 통한 인터넷 관광정보 제공이 필요

아산시 710만명이 방문하는 온천관광도시로서 타 시·군에 비해 외국인관광객이 많고, 월별 관광객 방문비율은 일정하다. 그러나 최근 7년간 시·군별 관광객수의 방문 증가비율을 비교할 때 아산시는 오히려 정체되고 있기 때문에 관광객을 유인하는 관광매력도의 제고가 필요하다.

- 관광자원은 온천, 문화유적을 방문하기 때문에 월별로 방문이 일정하나 온천이 침체되면서 관광객수가 정체되어 있으므로 관광객을 유인하는 매력 관광자원과 프로그램 개발 필요
- 관광시설 및 서비스의 관계로는 호텔과 콘도미니엄 등 기반여건이 양호하므로 주변 관광지와 연계하여 관광객을 유인하는 매력도를 높이고, 서비스의 질적인 개선과 산업관광자원의 육성 필요
- 관광객 방문을 위한 교통여건은 아산시를 직접 통과하는 고속도로는 없으나 고속철도와 철도의 접근성이 매우 양호하므로 도로여건의 열악함을 극복할 수 있도록 도로교통망의 개선이 요망되고 철도교통을 활용한 철도교통상품의 개발이 필요
- 관광정보는 온양역에 관광안내소가 있으나 승용차를 이용하는 관광객을 위한 정보제공 기능은 미흡하고, 외국인을 위한 안내원 확보 필요

서산시 187만명이 방문하였고, 월별 관광객수의 방문비율은 일정하다. 또한 교통여건도 양호하므로 관광객을 유치할 수 양호한 여건에 있고, 보유하고 있는 관광자원의 잠재력이 높으므로 이들의 매력도를 극대화 할 수 있는 역사문화와 생태관광자원의 개발을 추진해야 한다.

- 관광자원은 역사문화자원과 갯벌, 철새도래지 등 생태자원이 풍부하므로 지역의 특화자원으로 개발
- 관광수요와 관광시설 및 서비스는 고급호텔과 음식점 등의 기반여건이 취약하나 숙박·음식서비스가 증가하고 있으므로 체계적인 관리 필요
- 관광객 방문을 위한 교통여건은 서해안고속도로로 접근하여 관광지로의 연계성이 매우 양호하므로 관광지로의 연계 도로망의 확충 필요
- 관광정보는 관광안내소가 없기 때문에 해미읍성에 관광안내소의 설치가 필요

〈표 III-22〉 서해연안의 시·군별 관광특성 분석

구 분	관광수요와 공급요소				
	관광수요	매력물(관광자원)	관광시설/서비스	교통	정보 및 관광지도
보령시	·年 1,490만명 방문 ·하절기 집중 59.3% ·연평균증가율 3.4% ·대천해수욕장 중심	·해수욕장 중심 발달 ·관광특구 지정 ·머드축제 130만방문 ·관광지 지정 3개소	·콘도미니엄 1개 ·민박 111개소 ·녹색농촌마을 1개소 ·숙박·음식서비스업 증가	·고속도로 I.C 2개소 ·도로포장율 84.1% ·I.C주변관광지 양호 ·철도 대천역·웅천역 연183만명 승하차	·관광안내소 1개소, 안 내원 4명 ·홈페이지 구축
아산시	·年관광객수 710만명 ·외국인관광객 많음 ·연평균증가율 5.5% ·월별 방문을 일정 ·시·군 비교 관광객 비율 -8.7% 감소	·온천중심 관광지 ·관광특구 지정 ·관광지 지정 2개소 ·문화제 지정 많음 ·산업관광자원 풍부	·호텔 6, 콘도 4개소 ·온천지구 3개소 ·골프장 1개소 ·숙박·음식서비스업 정체	·고속도로 진입 안됨 ·도로포장율 52.7% ·당진송악I.C이용 ·온양·도고온천역 연 127만명 승하차	·관광안내소 1개소, 안 내원 3명 ·홈페이지 구축
서산시	·年관광객수 187만 ·연평균증가율 4.1% ·월별 방문을 일정 ·주말여가 수도권과 이동 증가	·관광지 개발 미약 ·자연휴양림 해수욕장 없음 ·문화자원 및 생태자 원 풍부	·호텔·콘도 無, 민박 2 개소 ·녹색농촌마을 1개소 ·숙박·음식서비스업 증가	·고속도로 I.C 2개소 ·도로포장율 80.2% ·I.C주변관광지 양호 및 태안군 접근 가능 ·철도역 없음	·관광안내소 무 ·홈페이지 구축
홍성군	·年관광객수 135만 ·연평균증가율 47.4% ·시·군 비교 관광객 비율 3.0%	·지정관광지 추진중 ·자연휴양림 등 2개소 ·남당대하축제 21만 ·문화자원(인물)풍부	·온천지구 1개소 ·전통테마, 생태우수 각 1개소 ·숙박·음식서비스업 증가	·고속도로 I.C 2개소 ·도로포장율 81.6% ·I.C주변관광지 양호 및 태안군 접근 가능 ·홍성역 연 163만명	·관광안내소 무 ·홈페이지 구축
서천군	·年관광객수 210만 ·시·군 비교 관광객 비율 3.2% 감소 ·연평균증가율 2.9% ·하절기 집중 47.2%	·지정관광지 2개소 ·자연휴양림 등 2개소 ·한산모시축제 38만 ·철새 생태자원 풍부	·아름마을, 어촌체험마 을 각 1개소 ·숙박·음식서비스업 약간 증가	·고속도로 I.C 2개소 ·도로포장율 76.3% ·I.C주변관광지 양호 ·서천·장항역 88만명 승하차	·관광안내소 무 ·홈페이지 구축
태안군	·年 1,470만명 방문 ·연평균증가율 17.3% ·고속도로개통, 꽃박 후 급증 ·하절기 집중 68.2%	·안면도관광지 지정 ·왜안해안국립공원 ·해수욕장 31개소 ·4개 소축제 개최 ·문화·생태자원 풍부	·콘도미니엄 1개소 ·농어촌민박 182개 ·숙박·음식서비스업 약간 감소	·고속도로 진입 안됨 ·도로포장율 71.4% ·서산·해미·홍성 I.C이 용 ·철도역 없음	·관광안내소 무 ·홈페이지 구축 ·관광안내지도 제작
당진군	·年관광객수 327만 ·연평균증가율 14.1% ·4계절 고른 방문(12 월 17.4% 집중) ·주말여가 수도권과 이동 증가	·지정관광지 2개소 ·왜물일출의 3개이벤 트축제 개최 ·삼교호내 함상박물관 조성	·관광호텔 1개소 ·농어촌민박 22개 ·숙박·음식서비스업 약간 감소	·고속도로 I.C 2개소 ·도로포장율 81.3% ·I.C주변관광지 양호 및 아산시 접근 가능 ·철도역 없음	·행담도 관광안내소 ·홈페이지 구축 ·관광안내지도 제작

홍성군은 135만명이 방문하고 있는데, 교통여건이 양호한데 반해 서해연안 시·군중 관광객 방문비율이 가장 낮기 때문에 관광객 유치를 위한 매력관광자원 발굴과 관광시설, 정보의 제공 등이 필요하다.

- 관광자원은 역사문화자원이 풍부하고 양호한 산림자원을 보유하고 있으므로, 대하축제, 인물축제 등과 연계하여 관광객을 유치하는 전략 필요
- 관광시설 및 서비스는 온천지구, 전통테마, 생태우수마을과 숙박음식서비스가 증가하고 있으나 좀 더 체계적인 육성과 관리 필요
- 관광객 방문을 위한 교통여건은 서해안고속도로로 접근하여 관광지로의 연계성이 매우 양호하므로 관광지로의 연계 도로망의 확충과 태안군과의 접근동선에 대한 관광자원과 시설의 개발 필요
- 관광정보는 관광안내소가 없으므로 홍성읍 일원에 관광안내소의 설치 필요

서천군은 210만명이 방문하고 있으며, 교통여건이 양호한 반면에 금강하구둑 개통 이후에도 서해연안 시·군중 연평균증가율이 비교적 낮기 때문에 관광객 유치를 위한 매력관광자원 발굴과 관광시설, 정보의 제공 등이 필요하다

- 관광자원은 풍부한 해안관광과 생태자원, 양호한 산림자원의 활용과 한산모시축제의 활성화로 관광객의 유치 필요
- 관광시설 및 서비스는 아름마을, 어촌체험마을과 숙박음식서비스 사업이 약간 증가하고 있으나 전반적으로 관광기반시설의 집중 육성 필요
- 관광객 방문을 위한 교통여건은 서해안고속도로로 접근하여 관광지로의 연계성이 매우 양호하므로 관광지로의 연계 도로망의 확충과 철도관광객을 위한 연계 교통체계 마련 필요
- 관광정보는 관광안내소가 없으므로 한산모시관 일원 또는 고속도로 IC 진입부에 관광안내소의 설치 필요

태안군은 최근 1,470만명의 관광객이 방문하였고, 서해안고속도로 개통과 더불어 연평균 17.3%의 높은 증가율로 관광객이 급증하고 있다. 그러나 해수욕장에 하절기 집중 방문하는 계절의 편중성이 있고, 현재의 접근 교통여건은 열악할 뿐만아니라 대규모 관광객을 수용할 수 있는 관광기반시설도 확충이 필요한 실정이다.

- 관광자원은 31개소의 해수욕장과 풍부한 문화생태자원을 특화하고, 거점관광지로 안면도관광지의 리조트휴양지로 조성이 추진되어야함
 - 관광시설 및 서비스는 콘도미니엄 1개소, 민박 182개소와 다수의 펜션은 있으나, 고급 숙박시설 중심의 관광기반시설에 집중 육성 필요
 - 관광객 방문을 위한 교통여건은 서해안고속도로로 접근성의 개선이 필요하며, 전반적으로 관광지로의 접근도로망의 확충과 향로에 의한 접근성 개선필요
 - 관광정보는 관광안내소가 없으므로 태안군 진입도로 결절지에 관광안내소의 설치 필요
- 당진군은 327만명의 관광객이 방문하고, 수도권과 인접하여 서해안고속도로 개통 이후 연평균 14.1%의 높은 증가율을 나타내고 있다. 계절적으로도 4계절 고른 방문을 하므로 서해안고속도로에서 당진군 내부 관광지로의 접근성 개선과 다양한 관광자원의 매력도 제고가 필요하다.
- 관광자원으로 삼교호함상박물관과 왜목일출 등을 집중 육성하고, 난지도해수욕장 등의 연계관광지 활성화 추진
 - 관광시설 및 서비스는 관광호텔 1개소, 민박 22개소가 있어 관광기반시설이 부족하므로 음식시설과 위락시설 등 다양한 관광기반시설에 집중 육성 필요
 - 관광객 방문을 위한 교통여건은 서해안고속도로로 접근하여 관광지로의 연계성이 매우 양호하므로 관광지로의 연계 도로망의 확충과 관광지 진입도로의 정비가 필요
 - 관광정보는 행담도 고속도로 휴게소이외에는 관광안내소가 없으므로 당진군 IC에서 진입지점에 관광안내소의 설치 필요

IV. 충청남도 서해연안 관광개발 방향

1. 여건변화와 전망

충남지역을 방문하는 관광객들의 관광행태가 서해안고속도로 개통 이후 체류형에서 당일형으로 변화되고 있다.

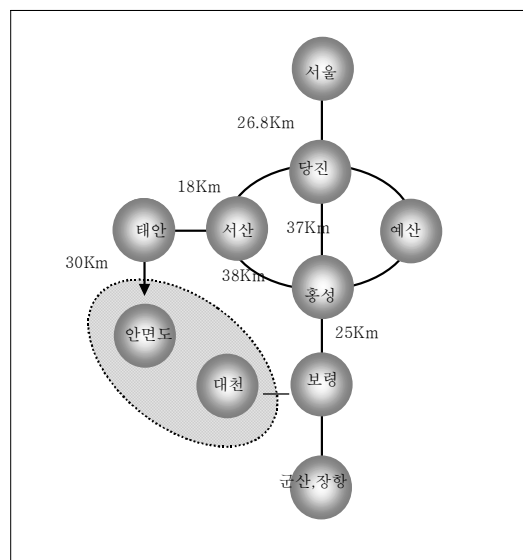
이는 수도권으로부터의 접근성이 향상됨에 따른 결과로 당일형 관광체험 상품의 개발과 관련시설 정비가 시급함을 시사해 주고 있다.

서해안고속도로 개통에 따른 주행시간 및 여행비용의 감소로 당진을 포함한 충남권이 수도권의 당일배후 관광권에 편입되는 현상을 보이고 있으며, 이러한 현상은 더욱 가속될 전망이다.

광역교통 접근성 개선에 따른 숙박관광객 감소가 예상되며, 수도권을 목표시장으로 하는 당일형 관광시설 및 프로그램 개발이 필요하다.

최근 역사나 지역의 고유문화를 탐방하는 관광행태가 특별목적관광객을 넘어 일반관광객에게까지 확산되는 추세를 보이고 있으며, 관광행태가 세분화되는 경향을 감안할 때 관광상품의 다양성을 확보하려는 노력이 필요할 것

[그림 IV-1] 서해안 교통여건



이다.

기존 충남지역의 관광개발은 시·군별로 거점을 선정하거나 자원특성별로 권역을 설정하는 다핵형 공간구조를 보이고 있으나, 서해안고속도로의 개통으로 고속도로 통과지역을 하나의 단위로 묶는 대(帶)상형 공간구조로 재편될 것이다.

환경친화적 개발이 주요 이슈로 등장하면서 생태관광·녹색관광·대안관광 등이 새로운 관광상품으로 급부상하고 있다. 그러므로 다양성과 친환경적인 관광개발을 전제로 한 실천방안으로 지역특성에 기초한 자연환경의 활용과 체험의 질적 수준을 향상할 수 있는 방향으로 계획을 수립할 필요성이 있다.

충남 서해연안은 체류형 관광지와 당일형 관광지를 구분하여 관광객을 수용하여 관광활동을 할 수 있도록 관광시설과 프로그램의 개발이 필요하므로 시·군별로 관광자원 입지와 특성에 따라 시·군별로 공간과 시설, 프로그램의 발굴·육성을 추진해야 한다.

또한, 최근 관광행태는 역사문화탐방과 환경체험활동을 선호하고 있으므로, 충남서해연안 시·군별로 다양하게 분포하고 있는 역사문화자원과 생태자원, 농어촌의 생태·녹색·체험관광자원을 집중 육성해야 할 것이다(건설교통부, 2003).

2. 개발목표

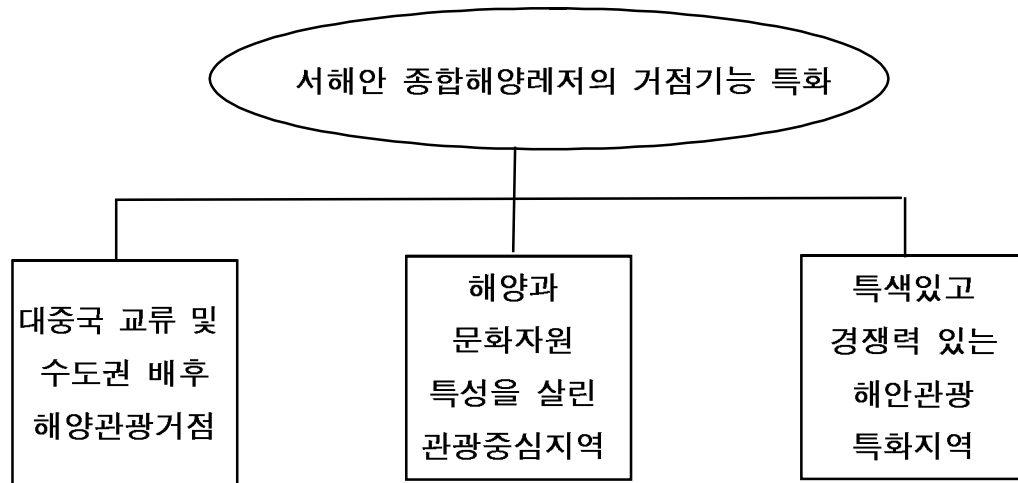
충남의 서해연안의 관광개발을 위한 개발의 목표는 다음과 같이 세 가지로 제시할 수 있다.

첫째, 대중국 교류 및 수도권 배후 해양관광거점 지역이다. 국제적으로는 대중국 관광객 과 수도권의 당일 및 숙박관광객을 수용하는 관광거점을 육성하는 것이다.

둘째, 해양과 문화자원 특성을 살린 관광중심지역이다. 시·군별로 경쟁력 있는 관광자원을 중점 개발하여 관광거점과 연계코스로 개발하는 것이다.

셋째, 특색있고 경쟁력 있는 해안관광특화지역이다. 생태·체험·테마·모험 등 새로운 관광패턴에 적합한 관광시설·공간과 프로그램, 이벤트축제의 발굴·육성을 추진하는 것이다.

(그림 IV-2) 서해안 관광개발 목표 개념도



3. 관광개발방향

1) 입체적인 개발·관리의 해양관광자원 활용

서해안 도서, 갯벌 등 서해안 해양·연안환경의 쾌적성을 증진시키고 해변, 해상, 해중·해저 등 입체적 해양관광자원의 개발·관리를 추진한다.

서해안을 비롯한 동·남해안 및 제주도의 해양관광시설, 주요시장, 관광객 이용 현황 등에 맞도록 서해연안의 차별적 포지셔닝 전략을 마련한다.

2) 특색있는 농어촌 체험관광자원 개발

농경문화가 우세한 서해안의 지역적 특성을 활용하여 농경·수리 문화유적지의 문화체험 상품화 및 농어촌 체험관광시설을 조성한다.

농촌체험마을, 아름마을가꾸기 사업 등 지역주민 생활환경 개선과 관광개발이 동시 구현될 수 있는 사업 아이템 발굴 및 전략적 활성화 방안을 추진한다.

연중 관광수요를 유발할 수 있도록 해수욕장 및 해안의 숙박·상업시설을 정비·확충하고 지역별 특화 관광상품을 개발함으로써 농어촌 활성화 사업을 발굴·육성한다.

3) 해안과 도서의 생태관광자원 개발·관리

서해안의 청정자원과 갯벌, 철새도래지, 무인도 등의 해양생태자원에 대해 친환경적 관광편의시설을 설치하고 연계 관광루트를 개발한다.

4) 자원과 지역의 특성이 있는 문화 관광자원 개발

지역문화의 고유성을 바탕으로 차별화된 문화컨셉을 설정하고, 이를 부각시키기 위한 물리적 환경조성, 이미지 연출, 향토음식 개발 등을 통해 단순 시각적 감상에서 벗어나 관광객이 오감을 통해 느낄 수 있는 체험 문화관광상품의 개발을 추진한다.

5) 주제가 있는 연계 관광루트 개발

관광객 이용 만족도 제고를 위해 계절별·주제별 해양, 연안, 내륙산악의 다양한 자연·문화 관광자원을 루트화 한다.

6) 지역특성에 맞는 실속형 축제 및 이벤트 활성화

안면도 꽃 박람회, 보령 머드축제, 금산 인삼제 등과 같이 기존 축제 참가객들의 만족도 및 선호 프로그램을 발굴·육성한다.

서해안 관광벨트를 대표할 수 있는 해양형, 역사문화형, 생활체험형 등의 새로운 소재를 발굴하여 국제적·전국적 축제 및 이벤트로 발굴·육성한다.

7) 충남 서해연안 관광객 유치촉진 강화

권역별로 차별화된 관광브랜드 구축과 권역간 생산적 경쟁을 유도하기 위한 관광정책을 추진하고 서해안 관광벨트의 통합 관광브랜드를 구축한다.

4. 관광개발의 추진전략

1) 기본방향

충남의 서해연안을 서해안문화관광벨트의 핵심지역으로 발전시키기 위한 관광개발의 추진 전략에 기본방향은 다음과 같다.

첫째, 대천은 대중적이고 생동감 넘치는 위락·해변리조트로, 안면도 국제관광지는 조용한 고급형 해안리조트로 개발함으로써 수도권과의 접근성을 활용한 휴양 및 해양레포츠의 관광 거점으로 육성한다.

둘째, 자연을 테마로 한 특별목적관광객이 증가하는 추세를 고려해 비인만, 천수만의 갯벌과 철새 등 자연자원과 주변의 동백나무 숲, 갯벌 등 생태관광자원을 연계하여 이 지역을 충남권내 대표적인 환경친화적 생태관광의 중심지로 육성한다.

셋째, 수도권 일원에서 1시간 거리에 위치한 삼교호관광지, 난지도해수욕장, 행담도관광지 및 한진포구 등 주변의 6개 항·포구를 연계하여 해양관광자원으로 정비한다.

넷째, 역사 및 지역 고유문화를 탐방하는 관광객이 증가하고 있다는 점을 감안할 때 관광의 다양성 제공이라는 측면에서 내포문화권 내 자원의 체계적 정비가 필요하며, 이를 통한 새로운 관광상품의 개발을 유도한다.

2) 추진전략

(1) 보령-안면도 관광거점도시의 육성

거점관광(hub & spoke)개념의 광역 관광지 관리체계 구축을 위해서는 권역별 관광기반시설의 효율적인 개발·정비 및 관광체계 구축을 위해 기존잠재 관광자원의 구심적 역할 수행을 위한 거점지역을 선정하여 추진한다.

- 거점(hub)을 중심으로 관광지 간 연계성 강화를 통해 지역의 관광유인력을 제고하고 거점개발의 파급효과를 극대화하기 위한 네트워크를 구축
- 광역적 차원에서 경쟁력의 우위를 점하고 수익성을 확보할 수 있는 서해안 일대의 2-3개소만 선택하여 가용한 재원을 집중하여 투자

전략목표시장은 내국인의 경우 젊은층과 여성층, 중년층 부부로 하며, 외국인은 일본인 젊은층, 중국인 패키지 상품 관광객, 주재 미국인 등으로 한다.

〈표 IV-1〉 충남서해안 거점지역의 개발표적시장

구 분	대 천	안 면 도
내국인	20-30대 젊은층(당일 또는 1박2일 코스)	여성층, 중년층 부부, 노년층
일본인	젊은층의 서울부대여행(당일, 1박의 옵션여행, 서울과 연계한 코스)	중년층(서울 관광과 연계한 당일여행)
중국인	일반단체관광객(서울 체류관광과 연계한 ONE NIGHT STAY 또는 마지막날 코스)	일반관광객(서울 체류관광과 연계한 ONE NIGHT STAY)
미국인	서울 주재 거주자(DAY TRIP 및 주말여행)	(주말여행) 서울 주재 거주자

자료 : 국토연구원(2002. 9. 16(월)~2002. 9. 19(목)), 서해안 거점관광지 및 연계관광지 조사를 위한 내·외국인 전문가 현지조사 결과

개발전략으로는 권역별 거점(hub)관광지를 구축하고 주변 소규모관광지와 연계 개발을 추진한다.

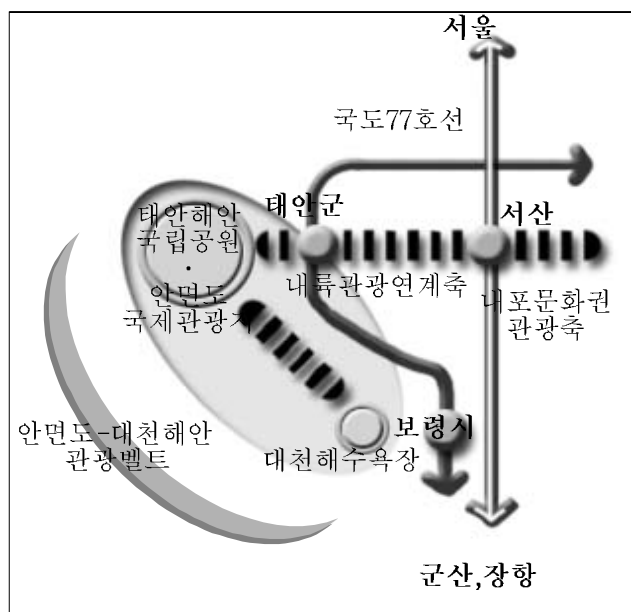
그리고, 안면도 일대와 대천해수욕장을 종합레저·스포츠시설 및 국제적 관광지 수준의 숙박시설을 갖춘 가족휴양지 등 해양레저활동 중심지역으로 육성하고 권역 내 거점지역을 중심

으로 내포문화권, 백제문화권, 온천 등과 연계개발을 유도한다.

- 보령관광특구지역인 대천해수욕장을 중심으로 종합레저·스포츠시설 등을 중심으로 대량관광수요에 대비한 활동적이고 서민적인 해변관광지로 육성
- 태안의 꽃지해수욕장을 중심으로 국제적 관광지수준의 고급 숙박시설을 갖춘 가족휴양지로서 고급화된 관광지의 이미지로 차별화

충남서해안지역의 관광거점을 잇는 국도 77호선(당진~태안~보령~서천) 정비를 조기에 추진하며, 태안과 보령 간을 잇는 연육교를 건설하여 약 1시간 정도의 이동시간을 단축시키고 관광객을 유인하며 권역 내 순환형 관광루트로 활용한다.

[그림 IV-3] 관광거점 개발 구상



자료 : 건설교통부(2003), 서해안고속도로 주변지역 개발계획 수립 연구

관광거점으로 설정된 두 지역의 핵심자원이 모두 해수욕장이라는 단점을 보완하기 위해 안면도 지역은 해안 및 주변 구릉지의 개발 가용지만을 활용하는 보전적 개발 방식을 채택하여

고급형 해안리조트로 개발하고, 대천해수욕장은 수상스포츠, 오락시설, 라이드시설 등을 갖춘 젊고 활동적인 분위기의 대중적 해양종합레저관광지로 개발한다.

안면도 국제꽃박람회 등 지역축제를 활성화하여 여름철 이용에 국한되어 있다는 계절성을 극복하고, 공공부문의 기반시설 정비와 인센티브 제공 등을 통해 민자유치를 촉진한다. 그리고, 내륙부의 백제·내포문화권과 연계한 역사·문화 관광축을 강화함으로써 이 지역을 방문하는 관광객들에게 다양한 볼거리를 제공한다.

대천항 수산물축제 등 지역 내 민간이 주최하는 이벤트 행사의 분산·연계를 통하여 계절적 한계성을 탈피할 수 있도록 다양한 소재를 발굴한다. 또한, 안면도 꽃지해수욕장은 국제관광지, 대천해수욕장 관광지 등과 연계하여 충남서해안지역의 관광거점으로 정비한다.

대천~안면도 연육교 2차선 확장사업이 완료되기까지는 두 거점지역의 연계성이 떨어짐을 감안하여 각각의 자원을 정비토록 하되, 연육교 개통 이후 시설 상호간의 연계성을 염두에 두고 정비사업을 추진한다.

〈표 IV-2〉 충남서해안 거점관광지의 개발전략 및 정비방향

항목	대천해수욕장	안면도 국제관광지
관광 전략	<ul style="list-style-type: none"> · 랜드마크가 되는 고급 숙박시설 설치, 혼재된 식당 및 상가 정비 · 놀이, 먹거리, 쇼핑 등 다양한 편의시설 설치 · 서울과 연계한 여행수요 개척 · 수상스포츠 및 오락시설, 라이드 파크 설치 · 대중적인 관광지로써의 이미지 부각 · 머드축제 등 기존 이벤트 활성화 	<ul style="list-style-type: none"> · 대천, 무창포와 연계하여 개발 · 경관이 양호한 주요 뷰 포인트를 정비 · 에스테, 스포츠 등 목적 체류형 시설 도입 · 안면도 꽃박람회 개최지를 화훼공원으로 정비하여 시설의 지명도를 활용한 생태관광자원으로 정비 · 송림과 넓은 해수욕장, 사구 등을 보전하여 특화된 이미지의 대규모 종합 리조트로 정비
정비 방향	<ul style="list-style-type: none"> · 해양휴양관광지로 정비 · 공공부문의 기반시설 정비를 토대로 민자유치를 촉진하여 다양한 시설을 확충 -기반시설 정비가 완료된 1·2지구를 중심으로 콘도·호텔 등 숙박시설과 상가, 오락시설, 휴양시설 등을 유치 -기본설계가 진행되고 있는 민속촌, 노천시장, 노인휴양촌 등의 기능을 정비·확충 	<ul style="list-style-type: none"> · 해변형 위락시설지구로 특성화하여 안면도 지역이 갖는 여름철 관광지의 한계를 보완 · 남측진입도로 및 오수처리장 등 기반시설 정비를 통하여 민자시설의 입지를 촉진 · 골프장, 마린월드 등의 개발을 통한 계절 해변형 위락관광지로 정비 · 화훼공원을 조성하여 이를 주변자원과 연계한 생태관광 중심으로 육성

자료 : 국토연구원(2002. 9. 16(월)~2002. 9. 19(목)), 서해안 거점관광지 및 연계관광지 조사를 위한 내·외국인 전문가 현지조사 결과

(2) 천수만·비인만지역 생태체험 권역으로 특화

충남 서해연안의 제반 환경 및 현황에 따라 종합해양체험관광, 국제문화관광중심, 해양생태·역사문화관광 등과 같이 특화 가능한 자원잠재력을 부각하여 지역특성별로 개발을 추진한다.

서해연안 지역특성 및 관광시장과의 관계, 권역 내 자원의 성격 등을 고려하여 가능한 구체적으로 관광시장에 적합하게 공간구상을 추진하여 지역간 상호 연계·보완이 기능을 갖도록 개발한다.

관광권역내에서 관광객이 집중하는 지역 또는 관광개발 잠재력이 높은 지역 중 거점개발이 가능한 도시를 서해안 관광벨트 중심거점으로 육성하고 연계관광지를 네트워크로 개발한다. 연계관광지는 중심거점 및 관광시장으로부터의 접근성이 좋고, 권역별 개발방향에 따른 자원의 차별성이 뚜렷하며, 개발을 위한 적정 토지 획득이 용이한 지역을 중심으로 핵심 관광지로 육성한다.

개발전략으로는 마량리 동백나무숲(천연기념물 제169호), 일출·일몰·월출을 한 곳에서 즐길 수 있는 동백정과 마량방파제, 패류와 쭈꾸미 등이 서식하는 홍원항 갯벌 등 다양한 자연자원을 관광상품으로 각색하기 위하여 선도리 일원에 갯벌체험 관광마을을 조성한다.

그리고, 동백꽃 쭈꾸미축제, 전어축제, 마량포 해돋이축제 등 지역주민이 주도하는 축제가 활성화될 수 있도록 접근로·주차장·화장실 등 기초 편의시설을 정비하여 관광객들에게 편안하게 제공한다.

자연환경에 걸맞는 조용하고 쾌적한 분위기의 연출, 갯벌체험 등에 교육적 기능 결합 등을 통하여 관광의 질적수준을 제고할 수 있는 구체적인 실천방안을 추진한다, 따라서 천수만 철새도래지를 생태공원으로 정비하여 서산·태안·홍성의 생태관광 중심지로 육성한다.

- 국제적 멸종 위기종으로 지정·관리되고 있는 가창오리 등 260여종의 철새가 도래하는 천수만 A·B지구와 금강하구에 조류를 주제로 한 생태공원으로 조성하여 살아있는 자연체험 학습장으로 활용
- 생태공원 내 주요 도입시설은 탐조시설 4개소와 철새학습관, 철새생태공원으로 구성
- 시설정비에 따른 관광활동이 철새의 서식환경을 저해하지 않는 범위내에서 시설의 정비수준과 위치를 설정

- 관광객들의 이용도가 높은 시설인 철새학습관과 생태공원은 기존 접근도로변에 설치하여 관광객들이 편리하게 접근토록 하며, 공원 내부구역은 보존토록 하여 철새의 서식환경을 보호

서산은 도시관광지로서 기존에 형성되고 있는 동문동 일원에 중저가형 숙박과 야간위락시설을 도입하여 관광도시의 기능을 강화한다.

비인만 갯벌체험 관광마을은 자생하고 있는 해송을 최대한 보존한 상태에서 갯벌체험장과 청소년수련장 등을 배치하는 자연친화적 개발방식을 적용한다.

- 기존 관광체험로, 화장실 및 취사장 이외에 관광객을 위한 시설을 확충 정비하되, 갯벌체험이 당일관광이라는 특성을 고려하여 필수시설만을 개발

마량포 해돋이마을은 일출과 일몰을 동시에 경험할 수 있는 지역으로 연말연시 해돋이축제 기간 동안 많은 관광객이 집중되는 점을 감안하여 축제장소와 상징적 기념물, 주차장 등 기반시설을 정비한다.

- 해안경관이 주요한 관광자원임을 감안하여 해안경관을 훼손하지 않는 범위 내에서 관광활동에 필요한 필수 시설물을 친환경적으로 정비
- 마량리 동백나무숲 보호사업으로는 동백나무숲 보전을 위한 쉼스, 안내판 등의 시설과 관광객을 위한 기초편의시설 등을 제한적으로 설치하고, 주차장·이벤트 광장 등은 해돋이마을의 시설을 공동 활용

(3) 삼교호지역의 수도권 당일 해양 관광권으로 개발

서해안고속도로 개통은 당진지역의 광역 접근성을 개선하였으며, 이는 숙박관광객 감소현상으로 이어지고 있다는 현실적 측면을 고려하여 삼교호지역(당진군)의 관광지 성격을 수도권 당일관광권으로 재설정한다.

- 관광객들이 주로 이용하게 될 광역교통 노선은 서해안고속도로와 국도 34호선이며, 두 노선의 경유지에 위치한 행담도와 삼교호관광지를 경유형 관광자원으로 설정
- 도서지역에 위치한 난지도해수욕장 일원을 하계휴양지로 정비하여 수도권 지역 내 단기체류형 관광객을 수용하기 위한 관광자원으로 개발

삼교호 관광지 해양체험광장은 삼교호 함상공원을 관광객 유인요소로 활용하여 수도권 관광객의 당일관광지로 육성할 수 있도록 해양체험광장을 추가로 정비한다.

- 삼교호 함상공원은 퇴역한 함정을 이용하여 해군과 해병대의 활약상, 함정 및 함포의 세계, 입체 디오라마 등을 통하여 바다와 해군 및 해병대의 생활상을 이해할 수 있는 시설을 활용
- 해양체험광장은 삼교호 함상공원의 개발효과를 높이기 위하여 체험활동을 강화함으로써 이용객의 만족도를 높일 수 있도록 개발
- 함상공원과 육지부에 전시되고 있는 해군장비와 입체영상관, 기념품점 사이에 워터프런트 광장을 조성하여 각종 이벤트를 위한 공간이나 관광객들이 쉬어갈 수 있는 장소로 재구성하며, 상징조각 전시장을 마련하여 테마공원의 집적도를 높임
- 또한 해변의 일부를 해병대 훈련 체험장으로 정비하여 관광객들이 훈련과정의 일부를 직접 체험해 볼 수 있는 공간을 마련하여 참여형 관광의 장으로 활용

난지도해수욕장은 도서지역에 위치한 해수욕장이라는 입지특성을 고려하여 여름철을 목표로 한 1계절 가족단위 피서지로 정비한다.

- 접근성, 개발가능지 등 개발여건을 감안할 때 대규모 관광자원으로 정비하기에는 한계가 있으므로 관광객을 위한 기초편익시설을 보완하는 수준에서 정비
- 가족 단위 관광객에 동반하는 어린이를 위하여 모험놀이시설이 설치된 해수풀장 등 안전한 물놀이공간을 설치
- 단기체류형 관광객을 위한 방갈로시설 등을 유치하며, 관광개발에 따른 지역소득 증대 효과 창출을 위하여 민박시설 등을 정비

행담도 관광지는 서해안고속도로 개통 이후 일 6~7만명의 관광객이 방문하고 있으나 단순한 고속도로 휴게소에 머물러 지역 파급효과가 미미하다는 한계요인을 극복하기 위하여 행담도를 경유형 종합관광자원으로 정비한다.

- 행담도를 종합관광지로 정비하여 고속도로를 이용하는 관광객들이 이를 독립된 관광자원으로 인식토록 하며, 체류시간을 연장하기 위하여 해양생태전시관과 기존 갯벌·갈대밭 등을 이용한 조류생태 탐방공원 등 관광객 유인시설을 개발

해양관광지 활성화를 위한 항·포구 시설 확충으로는 도시민들이 생활의 번거로움에서 벗

어나 한적한 소규모 항·포구의 여유로움을 즐길 수 있는 장소로 정비하며, 정비수준은 관광객을 위한 편의시설을 공급한다.

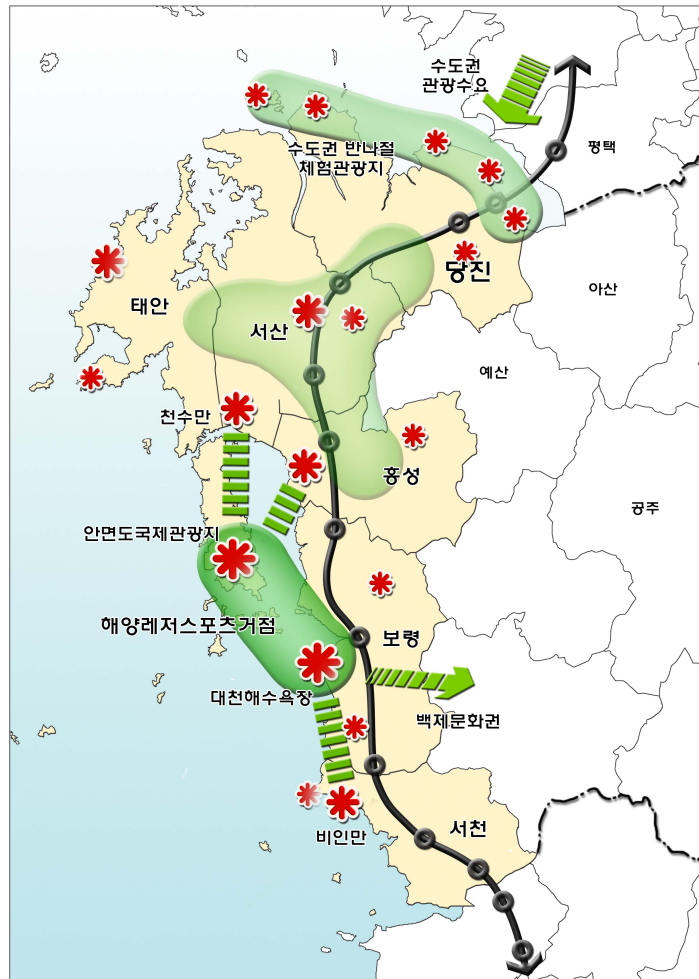
- 삼교호 주변의 해안 관광자원을 연계하는 해상교통 결절점의 기능도 수행할 수 있도록 접안시설 등을 정비

(4) 내포문화권 역사·문화자원의 관광자원화

불교사찰이나 천주교성지 등 전국 각지의 유사 사업들과 차별화 될 수 있도록 내포문화권 사업의 이미지 네트워킹을 추진한다.

- 이색성을 강조하는 특별목적관광, 교육성을 추구하는 문화관광, 활동성에 치중한 체험 관광 등으로 세분하여 수요계층의 요구를 충족시킬 수 있도록 자원특성을 강화하는 마케팅 전략(STP: Segmenting-Targeting-Positioning)을 수립하여 각각의 자원별 경쟁력을 확보
 - 전통문화체험, 관찰체험, 제작실험체험 등과 같이 소비자의 참여욕구에 대응할 수 있는 체험형 관광상품 및 프로그램을 개발
 - 사찰생활 체험을 통해 일상생활에 바쁜 현대인에게 자신을 돌아볼 수 있는 기회를 제공
- 이들 배후관광도시 아산은 온천 중심의 관광위락시설로 리모델링을 하고, 관광호텔과 콘도미니엄을 연계하는 주변 관광지를 특화하여 육성한다.

[그림 IV-4] 관광거점과 연계한 권역별 개발 구상



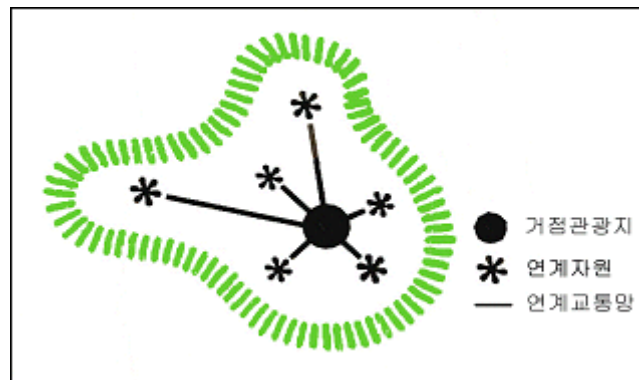
자료 : 건설교통부(2003), 서해안고속도로 주변지역 개발계획 수립연구

(5) 거점 및 권역별 연계관광지 개발 추진

단일관광지 중심의 과도한 시설개발을 지양하고 거점지역과 주변지역의 연계개발을 통한 경쟁력을 제고한다.

- 숙박관광지와 당일관광지의 구분이 필요하고, 거점과 거점 간의 적정한 거리 및 소·중 규모 연계자원을 정비
- 관광개발 사업에 대한 배분식 지원은 배제하고, 행동범위의 확대에 따른 당일관광객의 증가를 고려하여 숙박시설의 공급과잉에 의한 수익악화 방지를 위한 숙박시설의 정비를 추진
- 관광지 연계에 의한 순환형관광지 체계 구축을 위해 피스톤식 관광루트의 단조로움을 피하고 거점관광지와 연계자원의 연계강화를 위한 루프·트리형 관광루트 개발을 테마 및 교통루트별로 발굴·육성

[그림 IV-5] hub & spoke 개념도



자료 : 건설교통부(2003), 서해안고속도로 주변지역 개발계획 수립 연구

충남의 서해연안의 관광거점과 권역별 관광개발방향에서 거점도시와 연계하여 개발해야할 관광지의 정비방향을 살펴보면 다음과 같다.

〈표 IV-3〉 충남 서해연안 거점도시 연계관광지 개발전략

구 분		내 용
갈매못 성지 정비	필요성	· 내포지역은 천주교의 대표적인 성지이며, 천주교가 국내 3대 종교에 포함되는 점을 감안할 때, 관광자원으로서의 경쟁력이 있다고 판단됨
	정비방 향	· 순례자의 휴식과 명상공간을 조성하며, 진입로 정비와 성지주변에 공공공간 조성 · 보행자전용도로, 순교자 공원조성, 유물전시관, 주차장 등 설치
왜목마 을 관광지 조성	필요성	· 자연탐방형 관광객 증가현상을 감안할 때, 왜목마을의 일출·일몰과 월출 등 자연자원이 관광의 소재로서 경쟁력을 가질 수 있을 것임
	정비방 향	· 부족한 기반시설의 제한적 정비 · 도입시설 : 해맞이광장, 휴게공원, 펜션 등 숙박시설, 상가 및 기초편익시설 등
보령성 과 복원· 정비	필요성	· 문화재자료인 보령성곽의 위상을 높이고, 지역의 대표적인 역사명소로 보전하기 위하여 문화재 복원 및 정비사업이 요구됨
	정비방 향	· 성곽 훼손부분을 복원·정비 · 성곽 내 학교이전과 문루보수, 성곽정비·복원, 주차장 등 설치
오천성 복원· 정비	필요성	· 조선시대 충남 서해안 방어의 총 본산지인 오천성은 교육적측면의 가치를 가지고 있음
	정비방 향	· 오천성을 사적공원으로 조성하여 오천항과 연계한 해양관광 자원으로 육성하여 주변 백제문화 자원과 연계 · 성곽보수, 성내 발굴조사, 영보정, 문주, 객사 복원, 우회도로 및 편익시설 확충하며, 성내 민가와 학교는 이전
솔피성 지 성역화 사업	필요성	· 성지 순례객이 급격히 증가한 김대건 솔피 성지 일원의 관광차원에서 경쟁력을 가질 수 있을 것이라 판단됨
	정비방 향	· 솔피성지를 중심으로 신평성지 함덕성당 신리공소 해미읍성 성지로 이어지는 성지순례 루트 구축 · 도입시설 : 성지순례 수련원, 주변정비 등
기지시 리 줄다리 기	필요성	· 중요무형문화재인 '기지시리 줄다리기'를 관광상품화하여 지역고유의 문화관광 상품으로 육성할 수 있을 것이라 판단됨
	정비방 향	· 줄다리기 체험 및 기지시리 시장개발 · 도입시설 : 짚풀문화 전시관, 놀이재현 체험장, 향토문화 전통민속시장 등

3) 전략별 관광개발방안

(1) 항만과 해수욕장, 해양테마공원의 특화 개발

☐ 항만을 활용한 관광어항기능의 육성

- 충남의 총 58개 어항중 오천, 외연, 삼길포, 홍원, 남당, 안흥, 모항 등의 7개 국가어항

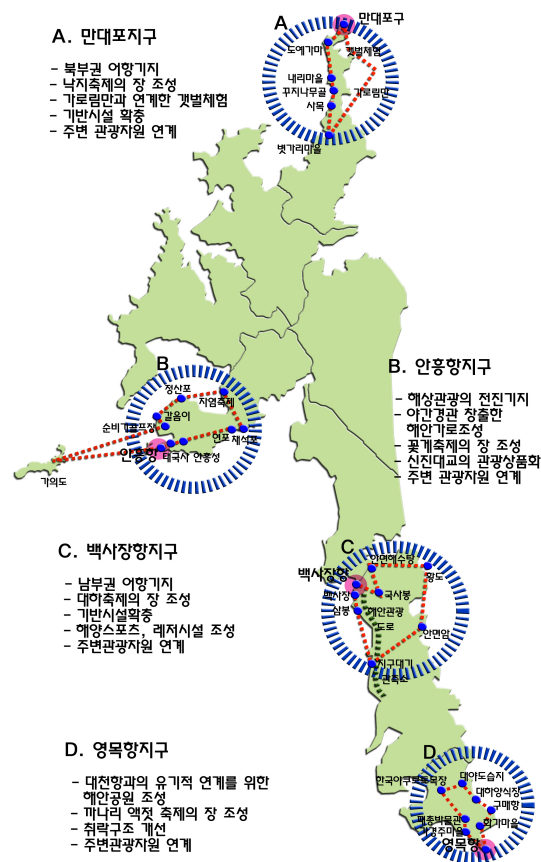
등은 입지여건을 고려하여 여객선 운항 중심의 관광미항으로 육성

- 무창포, 간월도, 송석, 월하성, 어사, 궁리, 판교, 백사장, 몽대포, 학암포, 천리포, 방포, 영목, 성구미, 장고항, 난지도 등은 수산물 먹거리와 특산물판매 중심의 관광어항으로 개발

□ 태안군 항포구의 개발방향 예시

- 태안군의 경우 아직 순수 어촌관광형에 머무르고 있으며, 복합문화공간으로의 해양관광형 개발에 어려움이 있음

[그림 IV-6] 태안 관광어항 구상(사례)



자료 : 태안군(2004), 태안군 관광개발 기본계획

〈표 IV-4〉 충남 서해연안 관광어항 개발방향 태안군(예시)

항·포 구명	위 치	개발여건	개발방향
백사장	태안군 안면읍 창기리	·안면도에서 꽃게, 대하, 우럭, 광어, 도다리 등 신선한 해산물에 유통되는 안면도의 첫번째로 큰 포구 ·가을(10~11월경)에 대하축제가 열려 전국각지에서 많은 관광객이 방문 ·주변에 백사장 해수욕장을 끼고 있어 피서철 뿐만 아니라 사계절 많은 관광객이 찾는 안면도의 대표적인 포구 ·주변에는 백사장 해수욕장, 수산종묘센터, 안면도 해수탕, 황도, 국사봉 등이 분포	·어항기지이며, 대하축제의 장 조성 ·기반시설의 확충 ·녹지공간 확보
안 홍	태안군 군흥면 정죽리, 신진도 리	·안홍항은 해양수산부가 개발한 국가어항으로서 충남의 대표항이라고 할 만큼 규모가 큼 ·이 어항은 연육교를 사이에 두고 외항과 내항이 마주하고 있으며 태안 반도의 끝단에 위치하여 수산물의 유통량이 많을뿐만 아니라, 꽃게 · 새우 · 우럭 · 광어 · 바지락 등 어종이 다양하고 풍부하여 낚시 · 체험 등 관광객이 많이 찾음 ·두개의 항이 마주보고 있어 많은 어선들이 들어오는 경관 또한 다른 외항과 포구에 비하여 규모가 크기 때문에 볼거리도 많고 넓게 펼쳐진 서해바다를 한눈에 보며, 유람선을 타고 태안 해안 국립공원인 주변 섬들을 관광 할 수 있음 ·주변에는 가의도, 신진도, 안홍성지, 태국사, 연포 해수욕장, 갈음이 해수욕장 등이 분포	·해상관광의 전진기지 ·야간경관을 고려한 해안가로 공원 조성 ·신진대교의 관광상품화 ·기반시설의 확충 ·상업시설의 정비 ·꽃게축제의 장 조성
만 대	태안군 이원면 내리2 리	·꾸지나무골이나 사목 등 이원반도 안의 해수욕장을 찾는 여행자들은 이곳에서 힐감이며 매운탕거리를 사감 ·포구 끝의 방파제에 서면 건너편으로 팔봉산이 보임 .옆으로 대산독곳의 석유화확단지가 입지 ·썰물때면 드러나는 드넓은 가로림만의 갯벌에선 바지락 등 풍성한 갯것들이 잡히고, 6~7월이면 낙지잡이가 성황을 이룸 ·바로 앞바다의 삼형제바위도 썰물때면 걸어갔다 올 수 있음 ·주변에는 내리마을, 벳가리마을, 꾸지나무골과 사목 해수욕장, 가로림만 등이 분포	·북부권 어항기지 ·낙지축제의 장 조성 ·가로림만과 연계한 갯벌체험의 장 조성 ·기반시설 확충 취락 구조의 개선
영 목	태안군 고남면 고남리	·안면도의 최남단, 다시 말하면 안면도의 땅끝에 위치한 항구로 보령의 대천항에서 여객선이 운항됨 ·풍족한 수산물과 아늑한 포구의 정경이 인상적이며, 안면도의 땅끝에 위치해 있어서 대천의 여러섬을 유람선을 타고 관람할 수 있음 ·신선한 해산물을 저렴한 가격에 구입할 수 있으며 횃집, 낚시, 민박집 등이 밀집해 있어 하루밤 쉬며 안면도 땅끝의 빼어난 경관을 감상할 수 있음 ·갈매기가 많은 영목항에서는 대천, 장고도, 효자도, 원산도행 여객선이 수시로 운항 ·주변에는 고남폐총박물관, 가경주 어촌마을, 가두리 양식장, 해변시인 학교, 구매항 등이 분포	·어업 전진기지이며 까나리액젓 축제의 장 조성 ·기반시설 확충과 녹지공간의 확보 ·취락구조의 개선 ·대천항과의 유기적 연계를 위한 해상공원

자료 : 태안군(2004), 태안군 관광개발 기본계획

- 현실적으로 어항관광이 활성화 되어있는 지역의 관광도로 시설과 자원 등을 개선하여 관광미향으로 개발하는 것이 최적의 대안임
- 이와 같은 개선방향은 지역 어민의 소득증대는 물론 도시민의 새로운 휴식공간으로서 어항의 위상이 높아질 것으로 기대되며, 태안군 관광미향의 개발방향 사례를 보면 그림과 같음

□ 테마 해수욕장을 위한 시설·공간과 프로그램 개발

- 해수욕장이 31개소인 태안군과 5개소인 보령시는 해수욕장별로 지역 특색이 반영된 시설·공간의 도입과 이벤트를 도입하여 테마해수욕장으로 육성
- 대천, 무창포, 만리포, 춘장대 해수욕장과 같이 하절기에 많은 해수욕객이 방문하는 대규모 해수욕장은 영구적인 기반편익시설을 조성하고, 소규모 해수욕장은 지역여건에 따라 시설·공간과 프로그램을 도입

□ 태안군 해수욕장별 차별화 방안(예시)

- 해수욕장별로 보유하고 있는 모래와 자갈, 송림, 독살, 백사장 형태, 해안경관, 바다풍경, 낙조 등과 주변의 어촌마을과 관광자원, 주요축제와 이벤트에 따라 차별화 추진

〈표 IV-5〉 충남 해수욕장 차별화 방향(태안군 예시)

해수욕장명	표적계층	주요 이용행태	주요 축제·이벤트	주변 관광자원
꾸지나무골, 사목 신두리	가족·어린이 중심	생태관찰 어촌체험	벚가랏대 놀이, 신두사구 생태기행	내리어촌마을, 나오리축제, 벚가리마을, 만대포구, 가로림만, 신두사구, 이중일생가, 소근진성
천리포, 갈음이	가족·연인 중심	휴양, 휴식, 관광	조각가 초대전, 해안 연예인 축제	천리포수목원, 안흥항, 안흥성, 태국사, 순기비골프장
만리포, 연포	가족·단체 중심	휴양, 휴식	만리포 노래자랑, body painting, 한밤의 러브콘서트	백화산, 마애삼존불, 안흥항, 채석 포
몽산포, 달산포, 청포대	청소년 중심	자연학습, 해양스포츠, 운동	모래조각 경연대회, 달산포 철인 3종경기, 별주부전 재연대회	굴혈독살, 몽대포, 백합시험장, 청산수목원, 석가여래좌상, 향토박물관
백사장, 삼봉	젊은층, 청소년 중심	휴양, 휴식, 관광, 수산물구매	대하축제	백사장항, 황도, 안면도 해수탕, 안면암, 국사봉
밭개, 꽃지	가족 중심	휴양, 휴식 위락, 레저	고전무용과 창, 야외 음악콘서트, 안면도국제꽃축제 등	꽃지해안공원, 승언저수지, 안면도자연휴양림, 할미·할아버바위, 목장, 모감주나무 군락
의항, 통개, 마검포	장년 중심	바다낚시	태안군 바다낚시대회	천리포 수목원, 해옥전시장, 독살, 백합시험장

자료 : 태안군(2004), 태안군 관광개발 기본계획

□ 해중·해상·마리너 등 해양레저·스포츠 시설의 육성과 종합해양위락공원 등 해양리조트
시설의 조성

- 서해연안의 지형적 특성을 활용하여 해중·해상전망대, 마리너시설 등 해양레저·스포츠
활동을 할 수 있는 시설과 공간을 도입하여 종합해양위락단지로 조성
- 특히, 관광미향이 가능한 태안 안흥항과 삼길포항, 서천의 홍원항 등과 거점해양관광지
로 조성을 해야 하는 안면도관광지와 대천해수욕장에 해양종합위락시설을 입지조건을
고려하여 조성

□ 해중공원의 개발방향 예시 ; 전래동화축제 장소로 활용

- 태안군 남면 원청리 청포대 해수욕장 일대를 별주부전의 지명유래와 관련한 테마해중공원으로 조성
- 개발계획방향은 테마가 있는 수중공원으로 체험이 있는 수중욕장, 전통을 계승한 현대적 수중공원으로 공간구성과 기능으로 해변광장에 각종 이벤트, 축제의 장, 휴게공간에 해변을 바라보는 쉼 그리고 재충전, 진입공간은 진입부 상징, 해변 산책로는 사색과 주요 시설로의 이동로로 개발
- 도입시설로는 용궁으로 가는 길(산책로), 바다광장, 진입 Gate 조형물, 별주부전 상징조형물, 지혜의 샘, 야간경관조명 등과 축제 및 이벤트 프로그램으로 짧은 동물우화를 장편의 의인체 풍자소설로 발전시킨 조선 후기 서민들의 예술적 창작력을 계승 : 판소리(수궁가), 별주부전 재연, 거북이와 토끼 달리기 대회 등 동화축제 및 갯벌을 이용한 생태체험으로 맛조개 잡기 등을 추진

〈표 IV-6〉 별주부전 수중공원 지명유래

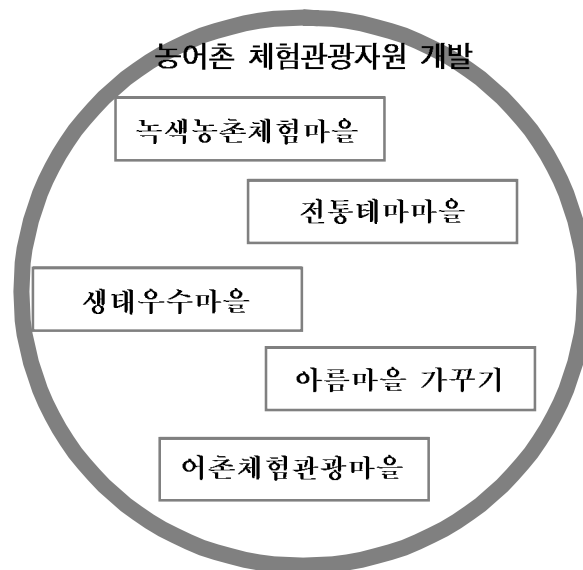
지명	유 래
원청리	<ul style="list-style-type: none"> • 원청리는 본래 태안군 남면의 관할 지역이었는데, 일본강점기(日本強占期)였던, 지난 1914년 그들이 통치 수단의 일환으로 행정 구역 개편을 단행하면서, 원청리(元靑里)·당산리(堂山里) 일부를 합쳐서 리명(里名)을 그대로 원청리라 호칭하여 서산군 남면의 관할지역으로 편입 • 서산군의 관할 지역으로 편입하여 70여년 내려오다, 지난 1989년 1월 1일 태안군의 관할 지역으로 편입되어 오늘에 이르고 있음 • 원청리의 유래를 살펴보면, 서쪽이 바다와 접해 있어 그 파란 물결이 언제나 변함없이 마을앞에 펼쳐있으므로 여기서 연유된 명칭임 • 즉, 본래부터 푸른 바다가 보이는 마을이라 하여 원청이라 명명했는데, 이것이 마을 이름으로 굳어져 오늘에 이르고 있음 • 마을에서 오래전부터 구전되는 용새골, 묘샘, 덕바위, 궁앞, 안궁이라는 지명은 요즘도 어민들이 사용
용새골	<ul style="list-style-type: none"> • 자라가 용왕의 명을 받고 상륙한 골짜기
묘샘	<ul style="list-style-type: none"> • 토끼의 간을 씻었다는 샘
덕바위	<ul style="list-style-type: none"> • 토끼의 간을 넣어 말린 바위, 덕(덕장 : 물고기를 별에 말리는 곳)바위
궁앞	<ul style="list-style-type: none"> • 용궁 앞
안궁	<ul style="list-style-type: none"> • 안쪽에 있는 궁

(2) 시·군별로 숨겨져 있는 농어촌 체험관광자원 집중 육성

□ 해양관광·문화휴양농어촌의 개발

- 농어업과 관광을 접목한 농어업의 소득증대로 농어촌경제 활성화를 위해 농어촌에 기초 기반시설 확충으로 편안하고 정감있는 관광농어촌을 조성하여 도시인들의 여가활동 공간으로 제공
- 충남 서해연안은 녹색농촌체험마을, 전통테마마을, 생태우수마을, 아름마을가꾸기, 어촌체험관광마을 등 6개소가 지정 운영되고 있으므로, 서해연안 시·군별로 적정 입지를 선정하여 적극 육성
- 홍성군과 서천군의 경우 농어업을 중심으로 하는 농어촌 체험관광자원을 적극적으로 발굴·육성

[그림 IV-7] 농어촌 체험관광자원 개발 접근개념



□ 서산 팔봉면의 농산촌체험마을의 개발방향(예시)

- 서산시 팔봉면 양길리·어송리 등 팔봉산 주변으로 산악경관 자원과 감자, 양배추 등의 주변 농작물 재배지 활용을 통해 관광경쟁력 강화를 도모할 수 있는 체계적·종합적 개발방향을 제시
- 개발 목표로 서산시의 환경농업과 관광객의 농산촌 체험욕구와 산악자원을 활용한 체험학습과 환경교육이 연계된 농산촌 체험 산촌휴양지로 개발 추진

〈표 IV-7〉 팔봉 농산촌체험마을 개발 포지셔닝전략(예시)

구 분	주요 내용
공간개발	•농산촌관광자원을 매개로 한 체험과 휴양이 있는 산악관광지로 개발하고 서울 및 수도권에서 2시간 거리에 위치하고 있는 지리적 이점 등을 복합적으로 고려한 매력있는 관광공간으로 조성
수요시장 개발	•단기 체재형 농산촌 체험과 산악관광지로 수도권 지역과 가족단위 이용중심의 관광공간으로 조성
시설개발	•자연 생태형 시설을 위주로 한 전원 체험형 관광지로 개발

자료 : 서산시(2004), 서산시 관광종합계획

- 개발방향으로는 농산촌 체험을 통해 관광객에게는 매력적인 농산촌관광마을로 개발하고, 지역주민에게는 지속적인 농외소득을 창출할 수 있는 농산촌 관광마을의 전형으로 개발하여 서산시의 환경농업과 그린투어리즘의 활성화를 도모
- 개발포지셔닝전략에 의한 공간개발과 수요시장개발, 시설개발의 전략은 다음과 같음
- 개발기본방향에 의한 도입활동 및 시설은 정주생활공간과 산악휴양공간, 생산체험공간으로 구분하여 개발방향을 제시

〈표 IV-8〉 팔봉 농산촌체험마을 도입기능 및 시설(예시)

구 분	도입시설 및 활동
정주생활 공 간	<ul style="list-style-type: none"> • 민박주택 증개축, 상수도시설, 화장실, 마을안길 확·포장, 공청안테나시설, 마을방송시설, 가로등, 안내판, 분리수거용기, 정자, 가로화단조성 등 • 무공해 임산물을 이용한 토속음식·향토음식 만들기 등의 농촌특유의 먹거리 개발 및 수식을 활용한 체험활동 프로그램 도입
산악휴양 공 간	<ul style="list-style-type: none"> • 녹색관광센터(방문자센터), 들꽃공원, 특산물판매장, 다목적광장, 야생화단지, 녹음교실, 산림휴식시설 등
생산체험 공 간	<ul style="list-style-type: none"> • 감자재배, 농산물재배 체험단지(경사도 20~40%), 약초체험단지(경사도 40~60%) 등 • 농사체험장, 감자재배지역에서는 농촌 체험활동 프로그램을, 녹음교실에서는 생태교육 프로그램을 운영하고 광장에서 운동 및 게임 프로그램 등을 진행

자료 : 서산시(2004), 서산시 관광종합계획

(3) 생태공원 조성과 도시관광자원의 발굴·육성

□ 해안 생태자원의 보존과 관광자원화 추진

- 갯벌이 상태가 양호한 태안군과 서산시, 서천군 등과 사구가 많이 분포하하는 태안군, 서해연안에서 주요 조류가 관찰되는 서산시, 태안군, 서천군 등은 생태자원의 보존과 생태관광자원화를 동시에 추진
- 가로림만, 천수만, 비인만 등과 A·B지구, 금강하구둑 등 생태공원을 조성하여 서해연안 생태관광의 거점으로 동해안과 차별화하고, 다양한 생태교육과 체험프로그램 운영

□ 천수만 A·B지구 생태공원조성에 의한 개발방향(예시)

- 천수만 A·B지구 생태공원조성은 서산 철새도래지 생태공원화사업 기본계획수립 용역 수용하여 기본구상에 의한 지구별 조성내용 및 방향을 제시
- 주요시설물은 주변환경과 조화를 이루도록 조성하고, 지역별 특성이 잘 반영되도록 현 상황을 정확히 조사·분석 후 조성방안을 제시
- 지역 상호간에 생태적인 연결이 될 수 있는 관찰로, 조류관찰소, 환경교육을 위한 교육

장, 그리고 철새보호용 서식지조성 등을 실시하고, 시민들의 교육과 휴식공간과 생태계의 복원을 동시에 도모

- 주요지구 분야 설정으로는 지역별 이용객의 출입을 조절하고 기능을 명확히 부여함으로써 탐방압 분산에 따른 효율적인 이용, 생태계 기능회복 및 관리에 있어서 대상지 및 대상종의 우선순위 결정, 핵심적으로 보전해야 할 지구의 완전한 보전을 위해 충분한 완충구역 확보, 많은 방문객이 방문하여 이용할 수 있는 관찰 및 학습지역 조성 등으로 추진
- 생태계 이용지구는 생태학습관, 문화시설, 탐조시설 등 많은 방문객이 동시에 방문하더라도 별다른 피해가 예상되지 않는 지구로 현재의 철새축제 시설장 및 기타 장소를 시민들이 용이하게 접근 할 수 있도록 도로망을 최대한 이용하고, 철새관찰소 및 인접한 야생초 화원, 수생식물원 등의 시설을 설치하여 많은 탐방객이 철새와 병행하여 생태계를 학습할 수 있도록 조성
- 완충 및 교육지구는 생태적 이용지구와 핵심보전 지구(출입제한 지구) 두 지역을 상호 보완할 수 있는 완충지대로 조성하고, 주요철새들의 보호대상지로 복원이 이루어질 지구를 포함하여 핵심보전지구와 생태적 이용지구로부터 충분한 거리를 이격한 후 완충 및 교육지구를 설정하며, 농경지의 일부나 B지구의 토사채취장 또는 하수처리장 인근 지역의 경우 인접 복원대상지를 충분히 보전하기 위한 완충구역으로서 설정할 필요성이 있음. 그리고, 핵심보전지구 보존에 대한 충분한 효과가 이루어 질 수 있도록 계획 및 운영되어야 함
- 핵심보호구역(출입제한 지역)은 생태계에 미치는 악 영향을 배제한 절대보호구역을 조성하는 것으로 A·B 지구에서 철새보존에 가장 중요한 특징을 유지하고 있는 지역(예; A·B지구의 상류지역(해미천) 중 갈대습지나 와룡천의 일부 구간), 기존에 조성된 갈대습지와 향후 일부 복원될 인공생태계 및 갈대밭 등이 민감한 지역과 인접하고 있어 탐방객의 출입이 제한적으로 조절되어야며, A·B지구의 조류다양성 유지를 위해 적극적인 관리가 요구되는 지역
- 지구별 주요시설에서 철새생태공원의 도입기능 및 시설은 다음과 같음

〈표 IV-9〉 서산 A·B지구 생태공원 도입기능 및 시설(예시)

부 문	도입시설	세부시설
진입광장	주차장	• 자가용 및 단체 탐방객을 위한 주차시설
	자전거 보관 및 임대시설	• 자전거를 이용하여 철새도래지에서 다양한 생태적 경험을 할 수 있도록 함
	안내판 시설	• 시설에 대한 안내판을 설치하여 관찰 및 체험활동 정보제공
	집결장소	• 단체 탐조객을 위한 휴식공간 제공
방문객센터	전시실	• 조류와 주변 환경에 대한 내용 전시 • 디지털 및 전산화 시대에 맞는 전시체계 구축
	매장	• 지역특산물 판매, 새탐조 장비 등
	회의실	• 국내·외 철새관련 각종 회의 및 세미나 개최
	시청각실	• 시청각기기를 통한 철새생태공원의 설명
	식당 및 휴게실	• 방문객들을 위한 간단한 식사제공 및 휴식장소 제공
	조류관찰시설	• 건물 내면에 쌍안경, 안내판 등을 비치함 • 건물 옥상공간을 이용하여 쌍안경 등을 비치함
	생태관찰학습실	• 습지식물관찰용, 수서곤충관찰용 인공습지 등
	기타시설	• 기타 특수시설 등
야외탐조장	탐조시설	• 탐조코스, 탐조장소, 차단벽, 야외교육장, 안내판, 질문판
	기타시설	• 조명, 벤취, 조류보호시설
자연생태공원	야생초원	• 제방길을 활용한 다양한 야생초를 관찰할 수 있는 시설
	수생초원	• 제방길과 농경지 경계의 수로를 활용한 다양한 수생식물 관찰 시설
	식생 천이 관찰지	• 간척지의 독특한 환경에 따른 식생의 천이 과정을 모니터링
	연못	• 개구리 및 잠자리 연못 조성
	탐조코스	• 독특한 간척식물 및 수생식물 관찰효과를 높이기 위해 적합한 장소에 설치
	환경해설판	• 생태적 특성을 사진과 함께 설명하여 이용객의 학습효과 제고
	이동통로	• 양서, 파충류 및 포유류들이 인접 지역으로 이동할 수 있는 통로 설치

자료 : 서산시(2004), 서산시 관광종합계획

□ 충남의 서해연안의 도서의 관광자원 발굴·육성

- 충남에 분포하고 있는 261개소 유·무인도를 활용한 도서의 해양관광자원화를 추진하고, 특히 연육도서(보령 2, 서산 1, 태안 4)는 밀물과 썰물 등 자연의 특이 현상을 이용한 관광자원 개발
- 도서가 많은 보령시(79개소)와 태안군(119개소) 등은 유·무인도의 특색있는 잠재자원

을 발굴하고, 해안유람선 관광코스를 개발

(4) 체험과 교육, 山寺관광상품의 개발

□ 지역의 체험관광상품의 개발

- 지역에서 전승되어 오고 있는 문화자원, 생활문화, 생태과 특이체험, 학습과 교육자원을 활용한 체험관광상품을 개발

〈표 IV-10〉 내포지역의 체험관광상품(예시)

구 분	유 형	관광상품 예시
문화체험	· 종교문화체험 · 제작실습체험 · 전통문화체험	· 불교유산탐방, 불교사찰생활체험, 천주교성지순례, 전통민간신앙 체험상품 · 오가옹기제작 체험상품, 지승공예제작 체험상품 · 결성농요, 보부상놀이, 최선달춤 등 전통문화연수·학습체험상품
생활체험	· 전통생활체험 · 농어촌생활체험	· 외암민속마을 생활체험, 전통재래시장 체험 · 농장체험, 어촌생활체험, 천연산물채집 체험상품
생태체험	· 관찰체험	· 서해안갯벌생태 체험, 간월호 철새관찰 체험
특이체험	· 건강미용체험	· 건강미용 체험(전통한방의료 체험, 건강미용 체험 등), 지역특산물 및 먹거리 체험상품
학습체험	· 학습/교육체험	· 박물관 체험(고건축박물관, 인장박물관, 민속공예박물관 등), 전통 가옥순례 체험

자료 : 충청남도·국토연구원(2001), 내포문화권 특정지역 개발구상 및 지정타당성 조사연구

- 문화체험으로 종교문화·제작실습·전통문화, 생활체험으로 전통생활·농어촌생활, 생태 체험으로 관찰체험, 특이체험으로 건강미용체험, 학습체험으로 학습·교육체험 프로그램을 발굴·운영

□ 산사체험상품의 개발 추진의 예시

- 사찰 문화체험 프로그램의 기획 방향으로 사찰 수련회를 통한 불교의 가치 이해와 프로

그램을 개발하고, 신자를 대상으로 하는 타지역의 예로 전라남도 사찰 수련회·법회 일정과 같이 추진

〈표 IV-11〉 사찰문화체험 프로그램(예시)

사찰명	수련회 및 법회명	기간 및 대상	주요 내용
백양사	실직가 단기출가수련회	4박5일, 매회 35명(2만원)	불교수행법/참선
화엄사	어린이 불교학교	구례지역초등생	신나는 연화세계/사경/염불
송광사	여름참선수련회	4박5일, 6차매회100명(7만원)	묵언/참선/발우공양
선암사	자체 수련단체	장소/침구/식사 실비제공	
대흥사	여름수련회	4박5일, 6박7일 매회 남/여 30명씩 6만원/9만원	참선/법어
불회사	관음대참회수련회	2박3일/4박5일 약간명(무료)	묵언/참선/불공/운력
대원사	주말수련회	1박2일, 약간명(무료)	염불명상법/선체조/ 백만편염불
쌍봉사	어린이 여름불교학교	2박3일, 초등생약간명(무료)	반야심경/레크레이션
운주사	일상법회	-	-
연곡사	일상법회	-	-
도갑사	천수경강의법회	매월 음력 3일	-
무위사	일상법회	-	-
백련사	동백기도회	3~4월경	-
보림사	일상법회	-	-
홍국사	관음기도	매월 음력 24일	-
향일암	천일기도	연중	-
천은사	일상법회	-	-
불갑사	일상법회	-	-
미황사	일상법회	-	-
태안사	일상법회	-	-

자료 : 전라남도(2003), 전남 사찰 순례

- 사찰 문화체험 프로그램 운영 사례

※ 종교관광의 특성※

- 종교관광의 경우 개별여행을 하는 경우는 드물다.
- 종교성지 관광의 경우는 일년내내 방문할 수 있어도 나름대로 계절성을 갖는다.
- 종교관광은 순례목적과 동기면에서 연령이 많을수록 신앙목적이 높게 나타나며,
- 연령층이 낮을수록 신앙과 관광을 겸하는 검목적관광이 확대되는 추세이다.
- 최근 많은 사회단체들은 이러한 관광객의 관심을 바탕으로 해서 역사문화코스에 종교유산을 탐방하는 코스를 포함시켜서 운영하고 있다.
- 최근 종교유산관광은 사전에 답사성지에 대한 충분한 사전조사와 연구를 바탕으로
- 그 분야의 전문가와 함께 떠나는 여행이 주류를 이루고 있다.

- 사찰체험(템플스테이; Temple Stay)운영의 동향

- “맑음, 담백, 고요가 있는 산사로 오세요”의 구호로 스님들의 수행생활을 외국 관광객 이 직접 체험할 수 있는 사찰문화체험프로그램임
- 월드컵 기간 숙박난을 해소하고 외국관광객에게 불교문화체험을 통해 한국문화에 대한 이해의 폭을 넓힐 수 있는 기회를 제공하려는 것을 목표로 시작하였으며, 참여율은 저조했어도 한국 불교를 해외에 알리는 계기가 되었음
- 앞으로 정착되어질 주5일 근무제 시대에 걸맞는 새로운 포교전략으로도 그 가능성이 확인된 산사 체험프로그램인 템플 스테이(Temple Stay)를 다양한 계층을 위하여 다양한 프로그램을 개발하기 위한 방안의 수립이 필요
- 템플스테이는 한국관광공사가 외국인 대상 최고 관광상품으로 선정하고 문화관광부가 한일 청소년 교환프로그램의 일환으로 실시할 정도로 한국문화를 대표하는 프로그램으로 떠오르고 있음

- 사찰 문화체험프로그램 운영의 두 가지 축과 참여 동향

○어느 사찰에서나 운영하는 기본적인 사찰 생활을 체험하는 프로그램 ; 새벽예불과 기도 명상 좌선, 발우공양, 율력, 스님과 다담 나누기 등

○특성화 된 문화 프로그램

- 조계사 : 2시간부터 4시간 까지 사찰안에서 다도와 참선, 발우공양과 연등만들기
- 전등사 : 가까운 저수지 산책, 갯벌체험, 해양보트체험, 고인돌탐방, 역사유적 둘러보기
- 마곡사 : 자비의 바다 ; 자비명상은 자신을 비롯해 자신이 사랑하는 사람과 미워하는 사람에게 사랑과 자비를 보내는 법을 배우고 남을 사랑함으로써 자신이 충만해 지는 것을 느낄 수 있는 마인드 컨트롤 같은 프로그램
- 부석사 : 천수만으로 나가 망원경으로 새를 관찰하는 프로그램
- 월정사 : 천년의 기다림이라는 휴식을 위주로 하는 프로그램
- 낙산사 : 주중에도 템플 스테이 경험 자신의 일정에 맞추어 사찰을 찾음

□ 참여 동향

- 외국인 체험 프로그램 : 2002년 월드컵을 계기로 한국의 불교문화를 알리기 위해 산사체험을 확대 외국대사 부인 등을 초청해 부정기적으로 열림
- 국내 직장인 연수 프로그램 : 기업들의 연수 프로그램으로 각광받고 있음
- 교육목적 프로그램 : 일부 대학의 교양학부 교과목으로도 선정 ; 동국대, 중앙대

□ 변화하는 여가행태를 대체하기에 적합한 상품으로 평가되는 보도 경향임

- 템플스테이 운영의 타지역 사례(예시)

구 분	지 역	사찰명	시 기	특 색
1	서울	조계사	수시	불교문화 체험 프로그램(당일)
2	경기.강화	전등사	매주	강화 탐방
3	충남 공주	갑사	매주	월인석보탁본체험, 불교무술체험,
4	경남 함천	해인사	매월4주	새벽예불, 법문, 발우공양
5	전남 해남	대흥사	매월 1,3주	새벽 숲길
6	전남 순천	송광사	매주	템플스테이
7	전남 해남	미황사	매주	자유템플스테이
8	전남 구례	화엄사	매주	새벽예불
9	강원 평창	월정사	홈페이지 참조	전나무숲길 걷기 적명보궁 참배
10	강원 양양	낙산사	수시	다도 참선 발우공양 범종타종 체험
11	충남 서산	부석사	매주	탐조프로그램
12	충남 공주	마곡사	매주	자비명상
13	대전	자광사	매주	외국인 템플스테이
14	대전	무상사	결제기간	선수행
15	전남 보성	대원사	매주	티베트박물관 견학, 호수명상
16	서울	삼보사	매월 셋째주	건강수련회
17	전남 나주	불회사	매월 셋째주 주말	묵언수행, 참선
18	서울	길상사	매주 넷째주 주말	선수행
19	서울	진관사	매우 일요일	철야정진
20	강원 인제	백담사	매주	자유템플스테이
21	강원 고성	화암사	매주	자유템플스테이
22	전남 화순	개천사	9월 이후	자유 템플스테이
23	전남 고흥	제석사	매주	요가 다담 참선 등
24	경북 영천	은혜사	매주	자유 템플스테이
25	경북 군위	인각사	매주	역사 문화 현장 체험
26	경북 군위	지보사	수시	예불, 108배

- 운영기간과 프로그램 예시 ; 운영기간 : ① 당일코스, ②주중-단시간/당일 ③주말 단시간 당일 ④1박2일 ⑤ 2박 3일 등 다양한 시간 조정

- 2박 3 일 프로그램(예시)

• • • 첫째날(금요일) • • •

20 : 00 등록(종무소)

20 : 30 사찰예절 습의, 자기 소개

21 : 00 세면

21 : 30 취침

• • • 둘째날(토요일) • • •

03 : 00 기상, 예불, 108배, 진리의 말씀 독송

-----새벽숲길 산책

05 : 40 아침공양, 청소

07 : 00 스님과 차 마시며 대화

08 : 00 자유정진

11 : 20 점심공양

13 : 00 자유정진

16 : 30 목욕, 세탁

17 : 00 저녁공양

18 : .00 예불

19 : 00 좌선, 수행일기 쓰기

21 : 00 취침

• • • 셋째날(일요일) • • •

03 : 00 기상, 예불, 108배, 진리의 말씀 독송

-----새벽숲길 산책

05 : 40 아침공양, 청소

07 : 00 스님과 차 마시며 대화

08 : 00 자유정진

11 : 20 점심공양 및 세탁

13 : 00 회향식

* 자유정진에는 독서·사경·기도·절·좌선·산책 등 *

□ 갯벌과 어촌체험사례의(예시)

- 생태·갯벌·놀이를 위한 갯벌체험 내용은 다음의 표들과 같은 형태로 제시할 수 있음

〈표 IV-12〉 갯벌체험 내용

체험형태	내 용
생태체험	갯벌동물체험, 갯벌식물체험, 철새관찰
건강체험	갯벌축구, 갯벌족구, 머드체험, 모래찜질
놀이체험	모래성 쌓기, 진흙놀이, 조개껍질 목걸이 만들기

- 어촌마을에서 생활·어업·생태·건강·문화체험은 다음의 표들과 같은 형태로 살펴볼 수 있음

〈표 IV-13〉 어촌마을체험 내용

체험형태	내 용
생활체험	어촌민박, 향토요리시식, 어촌경관 감상, 젓갈 담그기
어업체험	어시장 경매 견학, 자망·정치망 체험
생태체험	갯벌생태탐사, 조수변화 관찰, 철새관찰, 자생식물 관찰
레크레이션	어촌마을 지도그리기, 별자리 알아맞히기, 배낚시체험, 갯바위낚시, 스킨스쿠버
건강체험	모래찜질, 갯벌축구, 갯벌족구, 비치발리볼, 해안산책
문화체험	어촌생활문화체험, 민속·전설·축제 참여, 주변 관광자원 탐방

- 태안군에서 추진할 수 있는 체험과 지역특색음식, 주변의 관광자원을 연계하면 다음과 같이 제시할 수 있음

〈표 IV-14〉 태안군 체험관광의 사례(예시)

권역	갯벌체험지역	개발방향	주변 특화음식	연계 관광자원
북부권	이원면 만대포 내리 벚가리 당산리 소원면 파도리 법산리 원북면 황촌리 청산리	갯벌체험 어촌체험마을 농어촌체험마을 어촌체험마을 어촌체험마을 어촌체험마을 어촌체험마을 어촌체험마을	의항 : 봉장어구이 천리포 : 갯개미무침 모항항 : 전복죽, 전복구이, 쭈꾸미첼판구이, 봉장어구이 만대포 : 박속낙지탕	해수욕장, 가로림만, 신두사 구, 소근진성, 해옥, 옥파이종 일선생 생가, 천리포수목원
중부권	근흥면 마금리 정산포 채석포 태안읍 장명수 남면 대촌	갯벌체험 갯벌체험 갯벌체험 어촌체험마을 어촌체험마을	마검포 : 실치회 안흥항 : 전복죽, 꽃게 전복구이, 우럭회 채석포 : 광어회 몽대포 : 쭈꾸미첼판구이	해수욕장, 굴혈독살, 경이정, 마애삼존불, 백화산성, 굴포운하, 골프장, 안흥성, 화훼단지, 태국사, 홍주사, 청산수목원, 태안재래시장
남부권	안면읍 황도리 황포 대야도 고남면 가경주	어촌체험마을 갯벌체험 갯벌체험 어촌체험마을	백사장 : 대하 영목 : 까나리액젓 황포 : 바지락 방포 : 해삼	해수욕장, 안면도자연휴양림, 꽃지해안공원, 승언저수지, 목장, 고남매총박물관, 모감주나무군락

자료 : 태안군(2004), 태안군 관광개발 기본계획

(5) 테마관광루트와 역사문화관광코스의 집중 개발

□ 주제 및 교통체계와 노선을 이용한 관광루트 연계

- 관광루트는 기본적으로 방문하게 되는 자원에 특색이 있어야하며(역사성·의미성·규모성·지명도), 교통로를 중심으로 연계되는 다른 자원이 있어야 하며, 여행객의 흥미를 끌 수 있는 상품성과 테마, 시간 및 물리적인 거리가 적절하게 포함되어야 함
- 서산시의 사례로 대표적인 관광자원을 중심으로 하는 광역적 관광루트 유형을 따라야 하며, 자원의 특성에 따라 테마상품 등이 구비되어야 함. 이에 앞서 기술한 관광자원과 국·지방도를 따라 전개되는 관광루트뿐만 아니라 시간적 안배를 둔 테마성 짙은 관광루트 등을 제시함

〈표 IV-15〉 서산시 테마관광루트 개발계획(예시)

구분	컨셉	시간 소요	관광루트
서산 대표 관광 루트	<ul style="list-style-type: none"> 서산의 가장 대표적인 관광자원만을 소개 가장 대표적인 서산의 관광루트로 소개 	당일	서산마애삼존불상 - 보원사지 -가축개량사업소(뽕) - 개심사 - 해미읍성 - 천주교 순교성지
		1박	당일여행-숙박-간월암-천수만-부석사
역사관광 루트 1	<ul style="list-style-type: none"> 백제의 미소를 찾아 	반나절	서산마애삼존불상-중식-보원사지-개심사
역사관광 루트 2	<ul style="list-style-type: none"> 천주교의 발길따라 	반나절	해미읍성-중식-천주교 순교지(여수골)
		당일	해미읍성-중식-천주교 순교지(여수골)해미성당 정순왕후 생가 (천주교신자들을 위한 관광루트)
역사관광 루트 3	<ul style="list-style-type: none"> 자연속에 안긴 역사 	당일	송곡서원-부석사-천수만-간월암-부남호- 안견기념관
서산 체험루트	<ul style="list-style-type: none"> 서산 체험속으로 	당일/ 1박	역사체험(서산마애삼존불상)- 성곽돌기 (해미읍성)문화 따라가기(박첨지놀이/승무배우기)바닷체험 켄벨, 낙지잡 기, 굴따기) - 숙박(오학리별마을)
서산 맛기행	<ul style="list-style-type: none"> 서산 맛기행 	당일	서산마애삼존불상 - 개국지식사 - 감자캐기/ 구워먹기 - 간월암 - 새조개 구이·굴밥 - 천수만
등산코스1	<ul style="list-style-type: none"> 가야산 등산 	당일	서산마애삼존불상 - 가야산(수정봉 석문봉)-일락사 -보 원사지
등산코스2	<ul style="list-style-type: none"> 팔봉산 등산 	당일	팔봉산(노적봉-구름사다리-천제터 상봉 젓가락바위 산이 고개)- 서태사

자료 : 서산시(2004), 서산시 관광종합계획

□ 테마 역사문화관광코스 개발

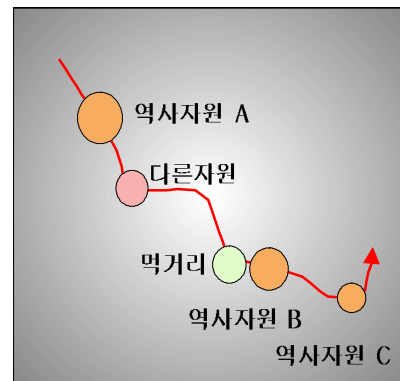
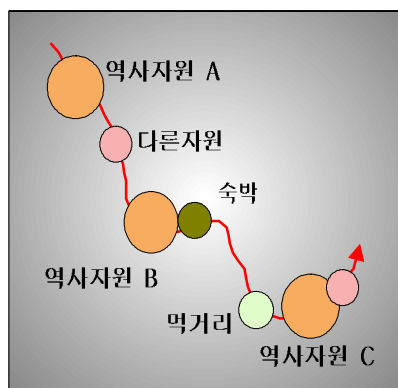
- 관광코스를 개발하기 전에 관광객의 여행이동의 유형들을 살펴보고, 서산시 역사문화 자원의 특성과 지리적 공간 특성 등을 종합하여 코스를 개발하여야 함
- 관광객 여행이동의 유형은 크게 대표적 관광지 연계 중심의 광역적 관광유형, 목표관광지 이동 중심 관광 유형, 특정지역을 목표로 한 집중형의 관광유형 등 세 가지 유형으로 분류할 수 있음

〈표 IV-16〉 테마관광루트 세 가지 유형

구분	목적	특징	사례
광역형	▪ 대표적 관광지를 전부 방문	<ul style="list-style-type: none"> ▪ 짧은 시간에 많은 관광지방문 ▪ 대표적 관광지 List up ▪ 여행사 등의 관광상품으로 이용 ▪ 상대적으로 체류기간이 김 	서울 → 지리산 화 엄사 → 송광사 → 목포 → 대흥사 → 보길도
이동형	▪ 목표관광지 방문목표, 이동 중 주변 관광	<ul style="list-style-type: none"> ▪ 자가용 이용 중심 ▪ 체류기간이 비교적 짧음 ▪ 목표관광지를 가는 도중 주위 관광지 잠시 방문 	목표 : 지리산 서울 → 남원 → 화엄사 → 지리산 남부 → 북부 → 실상사
집중형	▪ 목표관광지 한 곳을 집중적으로 관광	<ul style="list-style-type: none"> ▪ 자가용 이용 중심 ▪ 체류기간이 상대적으로 가장 짧음 ▪ 특정지역을 목표로 관광하므로 사소한 관광자원도 의미 부여 	서울 → 광주 → 진 도(진도내 모든 관 광지) → 광주 → 서울

- 관광객의 여행이동 유형과 관계하여 역사문화 관광코스를 개발할 때에, 여행사를 염두로 한 경우에는 광역형의 관광코스를 개발하여야 하며, 수도권 및 대전시의 자가 여행객을 목표로 한 관광코스는 이동형을, 보다 학술적이거나 특별히 역사등에 관심을 갖는 사람들을 위한 집중형 관광코스를 따로 개발

[그림 IV-8] 광역형(여행사형)·이동형(자가용이용) 관광코스(예시)



- 서산시의 사례로 역사 테마를 가진 관광코스를 개발할 때 여행사와 관련한 광역형 관광코스(1박 2일형)와 주말을 이용한 자가 여행객을 위한 관광코스(당일형)를 개발하는 것이 타당함
- 따라서 관광코스개발은 관광객이 코스를 따라 불편 없이 관광할 수 있는 구체적인 연계 프로그램이 필요함

□ 역사문화 관광코스 I ; 광역형의 사례(예시)

- 광역형의 관광코스는 여행사에서 1박 이상의 상품으로 개발되는 유형으로 특히 지역의 대표적 관광지가 포함되어야함. 그러므로 서산의 대표적인 역사자원인 서산마애삼존불상, 보원사지, 해미읍성, 간월도(암)등을 포함
- 비교적 짧은 시간에 많은 관광지를 방문하게 되므로, 도로체계를 중심으로 코스화 되어야하며, 1박이상의 비교적 체류기간이 긴 관광코스이므로 자칫 지루할 수 있어 방문하는 자원 모두를 역사자원으로만 이뤄지지 않고 다른 자원들도 알맞게 안배

〈표 IV-17〉 광역형 역사문화 관광코스(예시)

상품명 : 서산 역사음미 여행, 상품운영기간 : 가을~겨울철			
요 금 : 55,000원선			
일정	시간	내용	비고
1일	08:30 11:00	서울출발 백제의 미소 '서산마애삼존불상' 중식 : 계국지 '보원사지', '개심사' 방문 '해미읍성', '천주교순교지'방문 석식 : 간월도 어리굴젓 정식 숙박	'서산 박첨지놀이 상설화 시 코스'에 포함' 봄철인 경우 '가축개량사업 소 포함 가능'
2일	08:00	조식 : 어죽 '부석사', '간월암 새조개포구' 방문 중식 : 굴밥/굴국수 천수만 철새도래지 서울귀가	포구에서 자유시간 새조개 : 자유구매

자료 : 서산시(2004), 서산시 관광종합계획

- 봄철인 경우 농협중앙회 가축개량사업소 내의 벚꽃과 간월도를 겨울철인 경우 천수만 철새도래지 등을 코스에 넣어 보다 다양한 자원을 소개하고, 박첨지놀이를 상설 공연화 한다면 이를 관광코스에 포함
- 마지막으로 숙박과 음식을 관광코스에 한 자원으로 이용할 수 있음. 특히 음식은 음식 역사라는 차원에서 훌륭한 관광코스가 될 수 있는데, 개국지, 굴밥, 새조개 등은 서산만의 독특한 관광 음식으로 소개될 수 있음

□ 역사문화 관광코스 II ; 이동형의 사례

- 이동형인 경우 당일형으로 여행사에 의한 여행상품보다는 자가용을 이용한 여행으로 광역형 관광코스보다는 체류시간이 짧아 서산시내에 산재한 역사자원 방문보다는 도로를 중심으로 이동하며 방문하는 여행코스로 개발

〈표 IV-18〉 이동형 역사문화 관광코스(예시)

지역	주동선	관광코스	연계 가능한 자원
서산마애삼존불 지역	서해안 고속국도 서산IC 32국도 647지방도	서산IC - 서산마애삼존불상- 중식 - 보원사지 - 개심사	서산 박첨지놀이 가축개량사업소(봄) 해미읍성
해미읍성 지역	서해안 고속국도 해미 IC 29국도 647지방도	해미 IC - 해미읍성- 중식 - 천주교 순교지 - 해미향교 - (정순왕후 생가)	서산 박첨지놀이 가축개량사업소(봄) 휴암리 선사유적 서산마애삼존불상
부석사-간월암 지역	서해안 고속국도 해미 IC 96국가지원지방도 649지방도	해미 IC - 송곡서원 - 부석사 - 천수만 - 간월암 - 부남호	귀가 시 진충사, 안전기념관 방문가능
진충사 지역	서해안 고속국도 서산IC 29국도 38국도	서산IC - 정순왕후 생가 - 서산향교 - 안전기념관 - 진충사	대산공단 대호방조제

자료 : 서산시(2004), 서산시 관광종합계획

- 여행코스로 개발될 수 있는 지역으로는 서산마애삼존불 지역, 해미읍성 지역, 간월암지역 등 크게 세가지로 볼 수 있으며, 수도권 또는 대전권 관광객을 주 관광시장으로 삼을 경우 출발 및 귀가시에 역사자원이 아닌 서산시의 관광자원을 방문토록 유도
- 관광자원의 나열 시 역사자원을 중심으로 하되 최소 1개 이상 경관자원이나 체험이 가능한 자원을 포함시켜야 하며, 당일형 여행 시 최소 1식은 포함되므로 중식 또는 귀가시 석식에는 서산만의 먹거리를 포함시킬 수 있도록 관광코스에 필히 명시

(6) 기존 대표축제의 집중육성과 실속형 소축제의 발굴·육성

□ 지역에 적합한 주제와 지역파급효과가 연계된 축제 개최방향

- 관광축제 개발의 기본방향으로, 축제 개최의 내용은 4계절로 특색있게 하고, 계절별로 고르게 개최하도록 구성
- 행사규모는 권역, 시·군·읍·면 관광지의 성격과 자원성을 고려하고, 지속적인 행사가 이루어지도록 계획
- 축제 성격은 지역별 이미지를 강화하고, 잠재관광객의 흥미를 유발과 참여를 도모
- 지역주민의 자발적인 협력을 유도하여 지역주민의 공감대 형성과 애향심 고취와 지역의 특색음식과 특산물을 최대한 활용하여 지역경제 활성화를 도모

□ 지역축제의 개발전략

- 우선적으로 참여하는 축제 개발로 지역에 대한 자긍심을 증대하고, 지역의 관광자원을 활용하고, 동시에 새로운 관광자원을 발굴하여 매력도 증진
- 일시적 행사가 아닌 참여와 체험을 수반하는 축제이고, 매스컴과 인터넷, 각종 안내홍보자료를 통하여 대중적이면서도 특색있고, 지속적인 축제를 개발하며, 지역관광축제 소재 및 개발 잠재 프로그램

〈표 IV-19〉 태안군 축제소재 및 개발 잠재 프로그램(예시)

축제테마	축 제 명	지 역	프로그램 내용
역사문화 축 제	황도봉기뽕어제	안면읍	피고사, 세경굿, 당오르기뽕기경주, 본굿, 지속경쟁 뽕고사, 강변용신굿, 파제 등
	태안설위설경	소원면	종교적인 놀이와 의식
	경이정 문화의 밤 축제	태안읍	
상징축제	태안중앙대제	태안읍	일종의 산신제
	태안군민의 날 축제	태안읍	태안 문화제와 체육대회
농산물축제	생강축제	태안읍	생강요리 시연 및 판매, 유명인사 생강요리강좌, 생 강수확체험 등
	마늘축제	근흥면	마늘요리 시연 및 판매, 유명인사 요리강좌, 마늘요 리 경진대회, 마늘엮기, 마늘수확체험 등
	고추축제	안면도	고추요리 시연 및 판매, 유명인사 고추요리, 고추요 리 경진대회, 고추수확체험, 싹고추썰기 등
	달래축제	원북면	달래요리 시연 및 판매, 유명인사 달래요리, 달래요 리 경진대회, 달래수확체험 등
	버섯축제	이원면	버섯요리 시연 및 판매, 유명인사 버섯요리, 버섯요 리 경진대회, 버섯수확체험 등
수산물축제	까나리액젓축제	고남면	까나리액젓요리 시연 및 판매, 까나리액젓요리 경진 대회 등
	태안수산물축제	근흥면	수산물요리 시연 및 판매, 각종요리 경진대회, 수산 물 경매 참여마당 등
먹거리축제	낙지축제	이원면	낙지요리 시연 및 판매, 바다낚시,
	붕장어축제	소원면	붕장어요리 시연 및 판매, 바다낚시,
	꽃게축제	근흥면	꽃게요리 시연 및 판매, 바다낚시,
	물오징어축제	근흥면	물오징어요리 시연 및 판매, 바다낚시, 오징어 말리 기 체험 등
	대하축제	안면읍	대하요리 시연 및 판매, 바다낚시, 민요경창, 뽕어 제, 사물놀이, 대하 퍼포먼스 참여마당, 불꽃놀이 등
생태체험 축 제	신두사구 생태기행	원북면	사구생물체험, 사구식물체험, 사구사진전, 어린이 생 태캠프 등
	굴혈독살축제	남 면	어구 사진전, 굴혈독살체험, 조수간만의 차이 알아 맞추기, 즉석요리시연 등
	천수만 철새기행	남 면	철새 관찰, 철새 사진전 등
	청산수목원 연꽃축제	남 면	연꽃박람회, 수생식물전, 야생화 사진전, 습지생태체 험 등
	환경의 날 행사축제	태안읍	수생식물체험, 수서곤충체험, 동식물 글짓기 대회 갯벌체험 등

축제테마	축 제 명	지 역	프로그램 내용
퓨전축제	안면도 예술축제	안면읍	제즈댄스, 현대무용, 전위연극, 살풀이, 풍물제, 기원무, 음악제 등
	연포 리브축제	근흥면	최강키폴선발대회, 사랑의 모래조각전 등
	화암포 해변축제	원북면	한밤의 댄스파티, 국악과 양악의 만남 등
	만리포 노래자랑	소원면	해안노래자랑, 비키니패션쇼, 비키니퍼레이드 등
전통축제	고전무용과 창	안면읍	전통해안문화전, 해안민요배우기, 어부의 노래 등
	전통 놀이 축제	안면읍	남사당놀이, 각종 전통놀이 체험 등
감상축제	안면도국제꽃박람회	안면읍	세계 꽃축제, 전국노래자랑, 음악콘서트, 사진전, 하프 마라톤대회 등
	안면적송축제	안면읍	삼림욕 체험, 적송음악회, 음악과 나무의 만남 등
	천리포 조각가 초대전	소원면	조각배우기체험, 모래조각전 등
	안면암 축제	안면읍	전국사진전, 갯벌잡기체험, 머드레슬링 등
	화훼축제	남 면	꽃웰빙체험, 꽃음식만들기, 아로마테라피 등
마을체험축제	자염축제	근흥면	통자락체험(씨레질, 염도측정, 간수운반), 소금수확체험, 소금시식 및 판매 등
	소금축제	남 면	소금찜질, 소금건강교실, 소금건강음식체험 등
	벚가랏대 놀이 축제	이원면	염전체험, 솟대세우기, 마늘수확체험, 마을주민과의 만남 등
	머드축제	남 면	머드팩, 머드 마사지, 머드풀장, 머드 화장품, 머드 사진대회 등
	해욕축제	소원면	해욕얼굴만들기, 해욕건강발마사지, 해욕건강음식 만들기 등
	토끼와 거북이 축제	남 면	별주부전 재연, 가면놀이, 토끼와 거북이 달리기 대회, 인형극 등
스포츠 레저축제	해수욕장 해변축제	남 면	대형 모래조각 경연대회, 해변오토바이 경주대회, 해변 철인3종 경기대회, 등
	민물낚시대회	안면읍	고깃배 체험, 갯바위 낚시대회, 만선공연 등

자료 : 태안군(2004), 태안군 관광개발 기본계획

□ 기존 축제의 활성화 방안

- 관광축제관련 서비스 개선으로 관광축제관련 기반시설 확충과 지역주민 서비스 의식 함양, 단체관광객 할인과 다양한 관광코스 안내, 지자체의 적극적인 지원 등 추진
- 관광축제 연계 관광자원 네트워크화로 역사문화축제
 - 상징축제, 전통축제 등 역사문화관광자원과 연계하여 네트워크화
 - 농산물축제, 수산물축제, 먹거리축제 등 향·포구, 해수욕장과 연계하여 네트워크

화

- 생태체험축제, 마을체험축제 등 갯벌체험, 어촌마을체험, 항·포구와 연계하여 네트워크화
- 퓨전축제, 스포츠·레저축제 : 해수욕장과 연계하여 네트워크화
- 감상축제 : 도서관광자원과 연계하여 네트워크화
- 각각의 축제와 관광자원은 유기적으로 상호 연계
- 관광축제 홍보 및 관광상품화
 - 지역주민의 홍보요원화와 TV/라디오와 인쇄물, 인터넷을 통한 지속적인 홍보
 - 내륙지역 관광시장을 적극 공략하고 주한외국인 홍보
 - 성공적인 축제의 로고, 마스코트 개발
 - 축제 기념품 개발

□ 전통 산업 축제 ; 자염축제(태안문화원, 2003) 사례

- 자염이란 천일염이 나오기 이전에 우리 선조 들이 소금을 만들어 내던 전통의 방식
- 바닷물을 말린 갯벌 흙으로 우려내 염도를 높인 다음 그 간수를 끓여 소금으로 만드는 방법
- 염도가 높은 간수를 만드는 방식이 특이하고 과학적이며 소금의 맛이 좋고 갯벌에서 우려나온 각종 미네랄과 유기물이 풍부한 살아 있는 소금을 만들어 내는 방법
- 자염축제의 의의와 필요성은 우리나라의 자염 생산에 대한 문헌이 거의 전무하고 기록 용 사진 하나 남아 있지 않은 시점에서 태안 문화원에서는 마금리 낭금 마을의 노인들 에 의한 고증을 통하여 50년 만에 옛 방식을 그대로 재현
- 현재 고증을 해줄 노인들이 연로하여 불과 수년이 지나면 역사 속으로 사라질 위기에 놓인 우리의 전통 소금생산방식의 명맥을 이어나갈 수 있음
- 자염은 우리의 고유한 전통생활문화로써 그 기능과 방식의 희소성은 물론 역사적인 가치가 매우 높아 재현 및 발굴이 시급한 과제로 체계적인 자료의 정리를 통한 보존대책 이 시급
- 낭금 마을은 현재 자염을 고증함은 물론 천일염전이 남아 있어 소금마을 조성에 유리한

입지 조건을 가지고 있어 자염축제를 개최

- 자염제조의 장소와 제조방법

- 자염제조의 장소 ; 태안군 근흥면 마금리 낭금마을
- 모래가 20%정도 섞인 갯벌로 조금동안(바닷물이 적게 들어오는 약7~8일간)바닷물이 들어오지 않는 갯벌

- 자염제조방식

- 통조금방식 ; 갯벌 가운데 함수(鹹水)를 모으는 웅덩이를 파고 조금 때를 이용하여 중앙에 통자락(물이 모이는 통)을 설치한 다음 웅덩이의 흙을 통 주변에 펼쳐 써레질을 이용하여 말린 다음 바닷물이 밀려오기 전에 다시 말린 흙을 웅덩이에 밀어 넣어 염도가 높은 바닷물이 스며들게 한 다음 그 물을 가마에 끓여 소금을 만드는 방식

- 갈개조금방식 ; 육지에 웅덩이를 파고 그 위에 갈대나 소나무를 덮고 잘 말린 갯벌 흙을 모아 쌓은 다음 바닷물을 부어 염도가 높은 함수를 만들어 끓이는 방법

- 자염의 제작과정을 축제로 발전하여 지역공동체 의식을 함양하고, 지역주민의 소득창출에 기여

□ 지역문화 체험축제 ; 나오리축제 사례

- 태안군 이원면 내리에 있는 태안군 출신 도예가인 양승호씨의 도예 작업장과 전시장을 축제장으로 개막공연과 통가마 점화식 및 춤과 도예의 교감을 주제로 한 무용공연 등의 프로그램으로 구성
- 나오리 축제의 문제점 및 개선방안으로, 현재 개최되고 있는 나오리 축제는 지역의 문화적 성숙에 영향을 미치고 있지만, 지역 전반에 미치는 경제적 효과는 미흡함
- 따라서 기존 축제 장소의 시설 마련과 주변 지역에 산재되어 있는 염전과 만대포구를 활용한 태안지역의 독특한 해양 문화를 소재로 한 축제로 확대 실시

〈표 IV-20〉 태안군 나오리 축제의 문제점 및 개선방향(예시)

부문	문제점	개선방안
행사 시설	• 주제성 축제 장소의 조성 필요	• 주변 전답을 활용한 도예교육장과 체험 장소 조성 • 주변 염전 지역을 활용한 염전 체험 장소로 활용
	• 축제 안내시설 및 편의시설 부족	• 축제를 주변지역으로 확대하여 시설 및 안내체계 마련 • 공방터 앞 논을 활용한 주차장 및 편의시설 조성
	• 전통 분위기의 장소 조성	• 기존 건물을 전통 형식의 짚과 흙을 활용한 리모델링
프로 그램	• 주위 시설물 활용 및 확대 필요	• 주위 염전과 만대지역의 자원을 활용한 프로그램 마련
	• 일반인 체험프로그램 필요	• 도자기 체험과 염전 체험 등의 체험프로그램 개발
	• 지역 민속공연 도입	• 벚가랏대 세우기와 풍어제 등의 민속놀이 공연 포함
	• 태안만의 독특한 프로그램 부재	• 독살체험 등의 독특한 문화체험 프로그램 도입
축 제 홍보	• 지역축제로서 사전홍보 미흡	• 사회 이슈화를 통한 홍보와 사전 길거리 전시회와 공연행사 등 개최
	• 홍보비용 절감을 위한 다양한 방법 도입 필요	• 사전 이슈화를 통한 홍보 유지
	• 세계적 홍보활동의 도입 필요	• 세계에 주재하고 있는 관광공사를 활용하는 방법과 문화 예술단체를 대상으로 홍보하는 방법 제안
축 제 운영	• 축제 주제의 한정성 극복 필요	• 축제 주제를 태안이 가지고 있는 해양 서민 문화로 확대
	• 행사 운영 주체의 축제에 대한 노하우 부족	• 전문 운영업체 유치 및 운영요원 교육 실시
	• 관련 지식을 갖춘 운영요원 필요	• 예술단체와 관련 전공 학생들 위주의 행사운영요원 선발 및 참여 유도

자료 : 태안군(2004), 태안군 관광개발 기본계획

□ 신규 축제의 개발 사례

- 태안 비치 페스티벌

- 일반인들이 참가가 가능한 해변스포츠 대회와 다양한 문화행사를 태안에 있는 각 해수욕장의 특징을 고려하여 동시에 분산하여 개최
- 해수욕장의 개장을 시점으로 하는 개최와 해수욕장의 성수기 연장을 목적으로 하는 개최가 가능
- 일반인들에게 볼거리 제공뿐만 아니라 각종 종목에 대한 참가와 무료강습회, 무료체험 등의 다양한 즐길거리를 제공

〈표 IV-21〉 태안 비치 페스티벌(예시)

부 문	내 용	
행사명	• 태안 비치 페스티벌	
내 용	• 해수욕장별 특색있는 주제로 가지고 전체 해수욕장에서 동시에 다양한 스포츠대회와 문화행사를 개최	
장 소	• 태안 전 지역 해수욕장	
시 간	• 7월 말 또는 8월 초	
핵심 프로그램	• 수영복 퍼레이드	• 수영복 패션쇼, 수영복 거리퍼레이드, 세계의 수영복, 수영복 역사 퍼레이드 등
지 원 프로그램	프로그램명	설 명
	• 인라인 스케이팅	• 해안관광도로를 활용한 대회
	• 태안 바다 3종 경기	• 윈수영, 해변 단축마라톤, 해변자전거 등의 종목을 활용한 선수종목과 일반인 참가 종목으로 구성
	• 해안레저스포츠대회	• 요트, 카누, 제트스키, 윈드서핑 등 해상레포츠 대회, 무료해안레포츠 교실, 무료체험 등
	• 비치발리볼, 모래축구 등	• 모래사장에서 할 수 있는 구기종목으로 선수들 참가종목과 일반인 참가종목을 구분하여 진행
	• X-game 장	• 젊은층에 인기가 많은 X-game 대회 개최
	• 모래조각전	• 대형모래조각전, 야간모래축하공연, 빛과 모래의 만남, 살아있는 모래조각, 조각퍼포먼스 등
	• 해욕세상	• 해욕얼굴 만들기체험, 해욕건강발마사지체험, 해욕건강음식 만들기 등

자료 : 태안군(2004), 태안군 관광개발 기본계획

- 태안 건강 바다 음식 축제(Sea food festival) 사례

- 태안에서 많이 재배되는 마늘, 생강과 같은 농산물과 꽃게, 대하, 젓갈 등의 해산물을 결합하여 건강을 주제로 한 바다 음식축제 개최
- 김장철 수요가 많아지는 양념류와 젓갈류 판매 증대 및 태안지역의 다양한 먹거리를 소개하고 개발하는 장소로 활용

〈표 IV-22〉 태안 건강 바다 음식 축제(예시)

부 문	내 용	
행사명	• 태안 건강 바다음식 축제	
내 용	• 태안에서 많이 채배되는 마늘, 생강 등의 양념류와 다양한 젓갈류 및 해산물을 활용한 건강 음식 축제	
장 소	• 영목항, 안흥항, 백사장항	
시 간	• 10월 말	
프로그램	프로그램명	설 명
	• 건강음식 경연대회	• 음식점 및 요리학원의 참가 및 수상자 선정 후 인정서 발급
	• 김치숙 만들기 체험	• 양념과 젓갈을 활용한 체험프로그램으로 일반인들의 사전 참가신청 후 프로그램 참가
	• 건강음식 요리 교실	• 전통적인 음식들의 궁합과 체질에 맞는 음식 등에 대한 교실
	• 젓갈 음식 만들기 체험	• 젓갈을 활용한 음식 만들기 체험
	• 맨손으로 활어 잡기	• 싱싱한 태안의 해산물을 홍보하는 프로그램으로 일정한 공간에 활어 잡기와 대하 잡기 및 껍질 까기 등의 프로그램
	• 공연프로그램	• 캐릭터를 활용한 프로그램과 풍어제 등 민속공연 실시
	• 전시프로그램	• 젓갈류 전시 및 건강음식 전시

자료 : 태안군(2004), 태안군 관광개발 기본계획

- 태안 해안 동화 축제

- 다양한 전래 동화를 소재로 한 연극제 형태의 동화제를 개최
- 어린이를 동반한 가족단위 관광객을 대상으로 하고 국내의 연극단체와 동아리들의 사전 초대와 협의에 의한 행사 진행
- 해수욕장 및 주변지역을 극장 형식으로 구성하고 행사장을 동화 속 한 장면으로 구성하여 전체를 테마공원화

〈표 IV-23〉 태안 해안 동화축제(예시)

부 문	내 용	
행사명	• 태안 해안 전례 동화 축제	
내 용	• 전례동화인 토끼와 거북이의 배경이 되는 원청리 청포대해수욕장에서 전례동화를 주제로 한 축제 개최	
장 소	• 청포대해수욕장	
시 간	• 5월 초	
프로그램	프로그램명	설 명
	• 전례동화 공연	• 연극형태와 인형극 형태의 공연
	• 동화 속 장면을 찾아서	• 토끼와 거북이의 지명을 가지고 있는 원청리 지역을 이야기를 가지고 찾아가는 프로그램
	• 창작동화 공연	• 실험성을 가진 다양한 동화작품 공연
	• 동화 속 주인공 체험	• 캐릭터를 활용해 일반인들이 주인공이 되어보는 체험프로그램
	• 연극 배우기 교실	• 판토마임과 인형극 등을 배우보는 프로그램
	• 기타 공연프로그램	• 용왕제 등 민속공연 및 예술공연
	• 전시프로그램	• 동화 속 소품 전시, 캐릭터 전시

자료 : 태안군(2004), 태안군 관광개발 기본계획

(7) 시·군별 관광협력사업의 추진과 관광정보체계 강화

☐ 서해연안 범위 및 특성에 따라 관광개발의 협력 추진

- 서해연안은 충청남도 서해안쪽에 위치해 있으며, 보령시, 아산시, 서산시, 태안군, 당진군, 서천군, 홍성군 등 7개 시군이 공간적 입지를 가지고 있음
- 관광자원의 경우 해양자원과 불교자원, 산악자원, 천주교 성지자원 등 다양한 자원의 모습을 보이고 있으나 각 지역별로 살펴보면, 자원의 지명도에 따라 각 시군이 통합한 대표자원을 적극적으로 공동 개발하는 것이 관광개발에 있어 효율적임

☐ 충남 서해연안 관광개발 협력방안

- 서해연안 관광발전 협의회 구성

- 서해연안 7개 시군의 경우 각각 관광협회, 지자체의 관광관련 부서 등이 있으나, 관광산업 활성화를 위한 연계가 미흡하며 효율적인 조직체계가 구축되어 있지 않아 외래관광객들에 대한 체계적 대응과 유치전략 수립이 미흡
- 따라서 외래관광객의 적극적인 유치를 위한 대응체계 구축과 공동마케팅사업진개, 서비스 향상 및 관광산업의 체계적인 성장·발전을 도모하기 위해 상설기구로서 (가칭)[서해연안 관광발전협의회]를 구성하여 공동으로 관광자원개발이 필요

〈표 IV-24〉 서해연안 관광발전협의회 공동추진 내용

기능	내용
행정 지원	<ul style="list-style-type: none"> ▪ 관련법 및 제도의 개선 ▪ 관광관련 행정조직 체계의 개선 ▪ 관련 부서간 업무지원 및 조정 ▪ 서해연안 관광발전 협의체 구성및 행정지원 등
홍보·마케팅	<ul style="list-style-type: none"> ▪ 지역별 상징물 및 슬로건 발굴 ▪ 관광정보 및 광고 홍보체계 구축 ▪ 전문관광요원 육성 및 교육프로그램 개발
시설 개발	<ul style="list-style-type: none"> ▪ 대규모 신규관광시설 공동 개발 ▪ 해양관광자원 개발 및 연계체계 구축 ▪ 국제적 이벤트 유치 ▪ 민자(외자)유치 방안 강구
상품 개발	<ul style="list-style-type: none"> ▪ 쇼핑시설 확충 및 상품의 특성화 전략 ▪ 숙박시설 확충 및 차별화 전략 ▪ 향토음식 개발 및 식당의 전문화 방안 ▪ 업종별 상호간의 효율적 연계체계 구축
관광코스 개발	<ul style="list-style-type: none"> ▪ 국내·광역권 관광루트 개발 ▪ 시티투어 개발 ▪ 교통수단의 다양화 및 연계체계 구축방안

□ 핵심 자원의 선정과 육성

- 각 시·군의 독자적인 관광개발 보다는 주변지역과의 협력이 보다 다양한 관광코스의 개발, 체제시간의 연장, 이에 따른 경제적 효과 등을 가져 올 수 있음. 예를 들어 서산시

의 대표적인 서산마애삼존불상과 간월도를 잇는 관광코스보다는 태안의 마애석불과 연계하는 관광코스가 불교라는 테마와 마애불이라는 테마가 어우러져 보다 많은 시너지 효과를 가져올 수 있음

- 간월도와 천수만을 사이에 두고 지리적으로 매우 가까운 홍성의 남당리나 안면도가 어우러져 하나의 관광상품이 되었을 때에는 서산시내에 산재한 관광자원을 활용하는 것보다 더 많은 경제적인 효과를 기대할 수 있음
- 이에 각 시군이 대표할 수 있는 핵심자원을 서로 선정하고 연계하는 협력 방안이 필요로 됨

〈표 IV-25〉 서해연안 핵심관광자원과 연계 관광자원 개발(예시)

중심지역	개발방향	핵심관광자원	연계관광자원
가야산 북부	역사문화 및 학습체험관광	서산마애삼존불, 해미읍성	한우목장, 개심사, 해미향교, 여섯골
가야산 남부	문화·민속체험 및 보양관광	보부상유품(상무사), 덕산온천, 남연군묘	화전리사면석불, 남은들상여, 충의사, 삼교석조보살상, 한국고건축박물관
삼교호	도시근교위락 및 산업관광	삼교호, 행담도, 솔피성지	구함덕성당, 필경사, 서해대교, 영인산 휴양림
도비도	해양휴양 및 생태체험관광	도비도 휴양지	왜목마을, 난지도해수욕장, 의병충, 백제원군도착지
안면도국제관광지	국제해양휴양관광	안면도국제관광단지, 해수욕장	꽃지해수욕장, 안면도휴양림, 원산도, 모감주나무군락
안흥항	관광어항 및 특산물관광	안흥항	안흥성, 해수욕장
간월도	탐조 및 생태체험관광	간월도 관광지	부석사, 전용일가옥, 칠세도래지, 간월암
남당리	민속문화체험 및 지역특산물관광	남당항	고산사, 한용운선생생가지, 김좌진장군생가지, 결성농요전승회관
예당저수지	역사학습체험 및 휴양관광	예당저수지, 임존성	이성만형제효제비, 호양저수지, 면암 최익현 묘, 추사고택
용봉산	역사체험 및 가족휴양관광	홍성온천, 홍주관아, 용봉산	노은단, 홍주의사총, 용봉산자연휴양림, 마애석불

□ 각 시·군을 연계하는 관광상품 개발

- 수도권과의 입지적 여건과 해안과 산이 있는 지리적 여건, 역사문화와 관광자원의 보유 특성상 각 시·군을 연계할 수 있는 관광상품을 개발하기에 매우 적합한 곳임. 여러 지역에 산재한 관광자원을 하나의 상품으로 개발, 판매하기 위해서는 각 시·군의 협력이 필요
- 해미읍성, 상무사, 보부상 관련유적, 충의유적, 충절유적, 남연군묘 등 답사하여 배울 수 있는 역사문화 교육 상품의 개발
- 수덕사, 개심사, 문수사, 부석사, 간월암 등과 보원사지, 서산마애삼존불상, 태안마애불을 잇는 불교를 테마로한 불교 테마 상품 개발
- 해미읍성, 서산시 천주교 순교지, 생매장터, 공세리성당, 서산시 줄무덤, 솔피마을, 구합덕성당, 여숫골 그리고 천주교 탄압을 지시했던 정순왕후 생가지 등 다른 지역보다 많은 천주교 성지 테마 상품
- 외암리민속마을, 보부상, 독살, 갯벌, 황도 붕기풍어제 등 옛 선조의 생활의 모습을 그대로 체험 할 수 있는 생활체험 테마 상품
- 부남호, 간월호, 아산호, 삽교호, 예당저수지 및 갯벌 등의 생태 테마 상품
- 대하, 꽃게, 밀국낙지탕, 새조개, 굴밥·굴국수, 개국지, 대하 등 지역특산물과 음식을 주제로 한 맛기행 상품

□ 통일된 느낌의 관광안내체계 구축

- 서산시를 중심으로 태안군, 당진군, 예산군, 홍성군과 연계한 관광상품·여행상품에 대한 판매 및 홍보에 있어 통일된 느낌의 관광이미지를 심어줄 필요가 있음
- 관광이미지를 부각시키기 위한 전제조건으로 통일된 CI작업이 필요로 함. 특히 여행안내판, 여행브로셔, 관광안내지도, 자원해설판 등에 색채나 로고 등을 이용하여 전체적으로 하나의 관광권역으로 볼 수 있도록 하여야함. 예를 들어 제주도의 경우 제주시, 서귀포시, 북제주군, 남제주군으로 구분하여 관광홍보를 하고 있으나, 여행상품 홍보에 있어서는 통일된 느낌의 관광이미지를 심어주고 있음
- 7개 시·군에서 공동의 여행홍보 관련책자 발간, 각 관광지간의 할인 서비스, 각 지역

특산물 공동판매장의 설치와 운영, 7개 시·군에서만 제작·판매할 수 있는 독특한 아이템의 기념품 개발 등이 필요함

- 서해연안의 각 시·군에서 벌어지는 대표적인 축제인 경우 대부분 비슷한 날짜에 행사가 개최되고 있는 바, 이를 7개 시·군에서 조정하여 축제일정을 중복되지 않게 하며, 더 나아가 축제일정을 조절하여 축제만을 위한 여행상품을 공동 개발함

4) 충남 서해연안 시·군별 관광개발 전략

(1) 보령시 ; 대천해수욕장 관광거점도시 육성

연간 1,500만명이 방문하는 관광도시로서 관광시설 및 서비스 기반 구축과 4계절 관광자원의 개발을 추진한다.

관광객을 수용할 수 있는 다양한 숙박·음식서비스 시설을 집중적으로 확충하고, 내륙으로 연계하는 연계관광지와 관광루트를 발굴·육성한다.

머드축제의 대표축제 육성과 계절별로 연계되는 소축제의 육성·발굴과 다양한 지역특산물의 판매를 촉진한다.

(2) 아산시 ; 온천관광도시로의 활성화 정책 추진

침체된 온천을 활성화시키기 위해 온천자원의 신개념의 리모델링과 전통온천장의 개발 등 새로운 변신을 추진한다.

기존의 풍부한 숙박시설을 활용한 다양한 이벤트와 행사를 개최하고, 온천거리의 재정비와 주변에 다양한 연계관광지와 관광루트를 개발한다.

(3) 서산시 ; 도시·해안·문화관광자원의 육성

서산 시내에 인접한 관광객들이 야간관광활동을 할 수 있도록 기존 숙박중심지구에서 야간위

락활동 기능을 도입한다.

해안의 갯벌, 철새도래지 등을 활용한 생태관광자원을 특화하여 개발하고, 이들을 연계하는 해안관광루트를 개발한다.

해미읍성, 서산마애삼존불, 개심사 등 내륙의 역사문화자원을 역사테마관광지로 집중 개발하고, 해미읍성 역사체험축제를 차별화하여 지속 발전시킨다.

(4) 홍성군 ; 역사문화·친환경농업·해양수산자원의 관광자원화

홍성읍에 집중되어 있는 역사문화자원을 옛모습 되살리기 사업을 통해 역사도시로서 관광자원화를 추진한다.

친환경농업과 용봉산, 오서산 등의 다양한 친환경 자연자원과 생태자원을 활용한 체험관광 프로그램을 발굴·육성한다.

대하축제, 새조개 축제 등 수산물을 활용하여 4계절간 연계되는 수산물축제를 발굴하여 개최한다.

(5) 서천군 ; 해안관광자원과 지역특산물의 차별화 육성

어촌체험마을과 해안관광도로, 해안경관자원을 매력관광자원으로 발굴하여 명소관광지로서 방문객을 유치한다.

한산모시, 한산소곡주 중심의 특산물의 명품화와 서천 한산모시축제를 국제적 축제로 발전을 추진한다.

(6) 태안군 ; 해양휴양거점도시와 4계절 휴양지로 개발

안면도를 리조트중심형의 해양휴양거점관광지로 대천해수욕장과 차별화하여 개발하고, 숙박·음식시설 등 다양한 관광기반시설을 확충한다.

꽃과 바다를 테마로 하고, 해안의 갯벌, 사구, 섬 등을 자원으로 하는 생태와 체험형 관광자

원과 프로그램을 개발한다.

해수욕장의 4계절형 테마관광지로 조성하여 지역특성에 맞는 다양한 시설공간의 개발과 이벤트를 통해 계절 편중성을 극복한다.

(7) 당진군 ; 수도권 당일형 관광상품의 개발

수도권에서 당일로 해안경관지, 역사문화자원, 종교자원, 갯벌·테마관광자원 등을 당일에 경유형으로 방문할 수 있는 관광명소로 육성한다.

수도권 관광객을 표적시장으로 하는 문화행사와 이벤트, 소축제, 민속놀이, 체험시설과 프로그램과 지역 특색음식점 등 관광서비스 시설을 확충한다.

V. 결론 및 정책제언

1. 결론 및 본 연구의 한계

충남의 서해연안 관광객 추이 및 이용생태와 관광자원, 개발실태에 대한 현황과 실태 분석을 실시하여 부문별로 추진과제를 도출하였다. 분석결과에서 도출된 과제를 중심으로 7개 시·군별로 추진해야할 관광정책을 발굴하여 제시하였다.

서해연안의 관광벨트 개발사업 추진을 위한 관광개발 방향 및 전략은 다음과 같이 정리할 수 있다.

첫째, 서해연안의 개발목표로는 대중국 교류 및 수도권 배후해양관광거점 지역, 해양과 문화자원 특성을 살린 관광중심지역, 특색있고 경쟁력 있는 해안관광특화지역을 통해 서해안 종합해양레저의 거점기능을 특화하는 것이다.

둘째, 관광개발방향으로는 입체적인 개발·관리의 해양관광자원 활용, 특색있는 농어촌 체험관광자원 개발, 해안과 도서의 생태관광자원 개발·관리, 자원과 지역의 특성이 있는 문화관광자원 개발, 주제가 있는 연계 관광루트 개발, 지역특성에 맞는 실속형 축제 및 이벤트 활성화, 충남 서해연안 관광객 유치촉진 강화 등을 제시한다.

- 관광개발의 추진전략으로는 충남 서해연안 거점관광도시 및 권역별 개발로
 - 보령-안면도 관광거점도시의 육성
 - 천수만·비인만지역 생태체험 권역으로 특화
 - 삼포호지역의 수도권 당일 해양 관광권으로 개발
 - 내포문화권 역사·문화자원의 관광자원화
 - 거점 및 권역별 연계개발 전략 등으로 정리할 수 있다.

- 전략별 관광개발방안으로 제시된 내용은

- 향만과 해수욕장의 특화 개발; 향만을 활용한 관광어항기능의 육성, 테마 해수욕장을 위한 시설·공간과 프로그램 개발 등
- 시·군별로 숨겨져 있는 농어촌 체험관광자원 집중 육성 ; 해양관광·문화휴양농어촌의 개발, 농촌 및 산촌의 체험관광자원 발굴·육성 등
- 생태공원 조성과 도서관광자원의 발굴·육성 ; 갯벌, 철새도래지, 사구 등의 생태공원 조성과 보존·관리, 도서관과 해양관광자원의 개발 등
- 체험과 교육, 산사관광상품의 개발; 지역의 체험과 교육이 가능한 역사문화 생태, 민속관광상품의 개발, 사찰의 템플스테이, 명상체험 등의 프로그램 개발 등
- 테마관광루트와 역사문화관광코스의 집중 개발; 시·군의 보유자원별로 주제 및 교통체계와 노선을 이용한 관광루트 연계, 테마가 있는 역사문화관광코스 개발 등
- 대표축제의 집중육성과 실속형 소축제의 발굴·육성; 지역에 적합한 주제와 지역과 급효과가 연계된 축제 개최방향, 지역축제의 개발전략, 기존 대표축제를 선정하여 활성화, 신규 계절과 읍·면별 소축제의 개발 등
- 시·군별 관광협력사업의 추진과 관광정보체계 강화; 서해연안 범위 및 특성에 따라 관광개발의 협력 추진, 충남 서해연안 관광개발 협력방안, 핵심 자원의 선정과 육성, 각 시·군을 연계하는 관광상품 개발, 통일된 느낌의 관광안내체계 구축 등이 있다

- 충남 서해연안 시·군별 관광개발 전략으로는

- 보령시 ; 대천해수욕장 관광거점도시 육성
- 아산시 ; 온천관광도시로의 활성화 정책 추진
- 서산시 ; 도시·해안·문화관광자원의 육성
- 홍성군 ; 역사문화·친환경농업·해양수산자원의 관광자원화
- 서천군 ; 해안관광자원과 지역특산물의 차별화 육성
- 태안군 ; 해양휴양거점도시와 4계절 휴양지로 개발
- 당진군 ; 수도권 당일형 관광상품의 개발 등이 있다.

본 연구의 한계는 서해연안의 개발방향에서 7개 시·군의 모든 전략에 대한 관광자원 개발방

향을 제시하지 못하고, 전략별 세부적인 사업의 개발 사례제시를 통해 개발방향을 제시하지 못하고 있다는 것이다. 나아가 보다 실증적인 연구를 위하여 서해연안 시·군별로 방문하는 관광객의 실태조사를 구체적으로 실시해야 할 것이다.

2. 정책제언

서해안관광벨트 개발계획은 국토균형발전을 위한 신관광축 형성이 요구되고, 서해안고속도로 개통 이후 증가하고 있는 시점에서 대중국 관광교류와 수도권 배후의 관광벨트로서 매우 중요한 기능을 위한 국가차원의 계획이다.

따라서 충남은 서해안 전체적인 차원에서의 관광벨트로서의 기능을 입지적인 측면과 자원의 특성을 고려하여 지역별로 차별화되고, 경쟁력 있는 관광개발을 추진해야 할 것이다.

또한, 서해연안의 7개 시·군에서도 보유하고 있는 관광자원의 여건과 지역을 이용하는 관광객의 수요를 파악하여 지역의 특성을 반영한 관광자원과 상품을 개발하는 정책을 추진하는 것이 바람직할 것으로 판단된다.

따라서, 앞으로 서해안관광벨트 개발을 추진함에 있어서 충청남도차원에서 추진해야 할 관광정책의 중심내용은 다음과 같다

- 충청남도는 충남의 서해연안을 권역별로 구분하여 권역의 특성에 따라 관광자원과 상품, 관광코스 등을 개발토록 향후 제3차 충남권 관광개발계획에 반영하여 추진
- 또한, 충남 서해연안의 관광발전이 시스템적으로 이루어지도록 하기 위해서는 관광거점도시를 선정하여 집중육성하고, 이들과 연계하는 개별관광지를 다양하게 육성하는 한편, 다양한 관광기반시설을 확충
- 서해연안의 7개 시·군간에 인접한 지역의 관광지 개발과 관광코스 개발, 이벤트축제의 개최 등을 독립적으로 실시하기보다 공동추진이 시너지효과가 높은 시·군은 공동으로 추진토록 조정하는 역할 필요
- 특히, 서해연안으로부터 백제문화권과 내포문화권으로 연계하는 관광코스를 집중육성하고, 해안순환형 관광도로와 내륙연계형 관광도로망을 구축하여 광역적인 관광루트망

을 형성

- 관광거점도시는 숙박, 음식, 쇼핑, 레저, 위락, 휴양·휴식시설 등의 관광기반시설을 전략적으로 육성하고, 단체관광객을 수도권 여행사와 연계한 패키지 상품으로 개발하고, 철도청과 연계한 철도관광상품 판매도 추진
- 그러므로, 충남 서해연안의 관광개발계획과 관련하여 관광자원의 개발과 관리·운영, 관광전문인력 양성 등 사업추진을 위한 세부적인 사업추진계획의 수립이 필요함

그리고, 충남 서해연안의 7개 시·군별로 서해안관광벨트 개발을 위해 추진해야할 관광정책의 방향은 다음과 같다

- 각 시·군은 지역의 입지와 자원의 분포특성, 관광객의 방문행태 등을 고려하여 시·군이 어떠한 관광개발을 추진할 것인가에 대한 관광개발목표와 방향, 전략의 설정이 필요함
- 그리고, 관광거점도시에서는 사람들이 집중했을 때 이용할 수 있는 관광기반시설을 확충하여 관광수용태세를 갖추고, 주변지역으로 연계가 되도록 관광정책과 사업을 추진해야함.
- 주변의 시·군에서는 그 지역에서 보유하고 있는 관광자원의 특성을 최대한 살릴 수 있도록 경쟁력 있는 관광자원을 발굴·육성하여 관광명소화를 추진해야함
- 특히, 해수욕장, 갯벌, 철새도래지, 사구, 문화자원 등은 시·군별로 편중되어 분포하고 있으므로 이들간 테마관광코스와 이를 주제로 하는 이벤트축제를 적극 발굴하여 추진하는 것이 바람직함
- 시·군에서 개최하는 이벤트축제 중 대표축제는 군을 주관으로 하여 지역의 마케팅차원에서 추진하고, 지역특산물, 민속놀이, 자연특이현상 등의 소규모이벤트와 축제는 읍·면과 지역단체에서 개최토록 유도
- 테마가 있는 관광코스의 경우는 인접시·군이라 할지라도 도로와 관광자원의 분포 등을 고려하여 상호 연계성을 가진 관광상품으로 개발하고, 정보제공과 홍보도 공동으로 추진
- 시·군별로는 지역의 관광개발방향에 맞추어 추진할 관광정책과 사업을 부문별로 정리하고, 이들 사업을 추진할 수 있는 세부계획을 단계적으로 수립하여 추진하는 것이 필요함

〈 참고 문헌 〉

- 강원개발연구원(1997), 주민참여에 의한 관광개발방안.
- 건설교통부(2003), 서해안고속도로 주변지역 개발계획 수립연구
- 김홍운 김사영(1996), 관광개발론, 형설출판사.
- 김홍식외(1998), 경기도 신규관광지 평가 및 마케팅 전략, 경기개발연구원.
- 박석희(1994), 신관광자원론, 일신사.
- 오희산(1992), “관광지개발계획의 기준설정에 관한 연구”, 단국대학교 석사학위논문.
- 이광희외(1995), 관광휴양시설 촉진방안, 교통개발연구원.
- 이미혜(1999), 관광개발론, 대왕사.
- 이인배(1998), 충청남도 관광자원과 관광상품의 특화방안, 충남발전연구원.
- 이인배(2003), 충청남도 지정관광지 개발실태와 개선방안, 충남발전연구원.
- 한국관광공사(1993), 관광단지 개발사업 활성화 방안.
- 한국관광공사(1995), 지방화시대의 관광개발기법.
- 한국관광연구원(2003), 2003년 관광동향에 관한 연차보고서.
- 한국토지공사, 지방자치제 실시에 따른 관광개발사업의 참여방안 연구, 1991.
- 충청남도(2003), 도정백서
- 충청남도(2002), 제3차충남권 관광개발계획
- 충청남도(2003), 충남통계연보
- 보령시(2003), 보령통계연보
- 서산시(2003), 서산통계연보
- 서산시(2004), 서산시관광종합계획

홍성군(2003), 홍성통계연보

서천군(2003), 서천통계연보

태안군(2003), 태안통계연보

태안군(2004), 태안군관광개발기본계획

당진군(2003), 당진통계연보

■ 집 필 자 ■

연구책임 · 이인배 연구위원

총발언 04-09 · 충남 서해연안 관광자원·이용의 특성과 개발방향에 관한 기초 연구

글쓴이 · 이인배 / 발행자 · 김용웅 / 발행처 · 충남발전연구원

인쇄 · 2004년 10월 31일 / 발행 · 2004년 10월 31일

주소 · 대전광역시 유성구 상대동 138-42 (305-313)

전화 · 042-824-7918(경제관광연구부) 042-824-7910(대표) / 팩스 · 042-824-7817

ISBN · 89-89552-51-6 93320

<http://www.cdi.re.kr>

©2004. 충남발전연구원

- 이 책에 실린 내용은 출처를 명기하면 자유로이 인용할 수 있습니다.
무단전재하거나 복사, 유통시키면 법에 저촉됩니다.
- 이 연구는 본 연구원의 공식 견해와 반드시 일치하는 것은 아닙니다.