

2008 국제학술회의

충남 서해안 발전 구상

강 영 주
(충남발전연구원)

충남 서해안 발전 구상

강영주(충남발전연구원)

목 차

1. 충남 서해안의 지역 일반현황
 - 가. 입지여건
 - 나. 자연환경
 - 다. 인문환경
 - 라. 지역경제
 - 마. 문화관광자원
- Ⅱ. 충남 서해안의 여건 변화
 - 가. 국제환경 변화
 - 나. 국내환경 변화
- Ⅲ. 서해안 발전 각종 구상
 - 가. 제4차 국토종합계획 수정계획
 - 나. 광역권개발 계획
 - 다. 서해안관광벨트 개발계획
 - 라. 서해안고속도로 주변지역 개발계획
 - 마. 제3차 충청남도종합계획 수정계획
 - 바. 관련계획을 통해 본 충남 서해안의 위상
- Ⅳ. 향후의 발전과제
 - 가. 서해안의 잠재력
 - 나. 제약요인
 - 다. 발전과제

1. 충남 서해안의 지역 일반현황

가. 입지여건

■ 대외적 입지여건

- 환황해권 중심에 위치한 요충지역
- 충남은 중국의 관문항인 대련항·청도항과 최단거리에 입지하고 있어 높은 교류잠재력을 보유
- 해양과 내륙을 연계시킬 수 있는 항만개발 적지를 다수 보유하여 동북아 교류거점 구축이 용이

<그림 II-1> 동북아에서 차지하는 충청남도의 위상



■ 대내적 입지여건

- 국토의 중심부이자 교통의 요충지
- 수도권과 비수도권, 영·호남을 연결하면서 수도권의 압출여력을 흡수하여 비수도권으로 확산시키는 역할 수행 가능
- 고속도로, 철도 등이 충남지역을 동서·남북으로 통과하거나 계획되어 있어 지역내 도로망과 연계체계 구축이 용이

나. 자연환경

- 충청남도의 해안선은 리아스식 해안(rias coast)이며, 도서들이 많이 형성되어 있는 침수해안의 특색을 지니고 있음. 충청남도의 서북단에 돌출해 있는 태안반도가 도내에서 가장 큰 반도이며, 태안반도를 중심으로 하여 동북쪽에는 아산만과 가로림만이 있고, 동남쪽에는 천수만과 비인만 등이 있음
- 충청남도의 주요 도서로는 안면도·원산도·난지도·삽시도·가의도 등이 있으며, 우리나라에서 3번째로 많은 259개의 도서가 있음

<표 II-1> 해안선 및 도서현황

(단위: km, 개소, 인)

구 분	해안선(도서 포함)	도서현황			
		계	유인도	무인도	인 구
아 산 시	7.0	-	-	-	-
보 령 시	250.9	79	16	63	3,692
서 산 시	196.2	27	4	23	326
서 천 군	76.7	15	1	14	136
홍 성 군	50.0	11	1	10	95
태 안 군	530.8	119	10	109	10,596
당 진 군	113.0	8	3	5	411
소 계	1,224.6	259	35	224	15,256

자료: 충청남도, 충남통계연보, 2005.

다. 인문환경

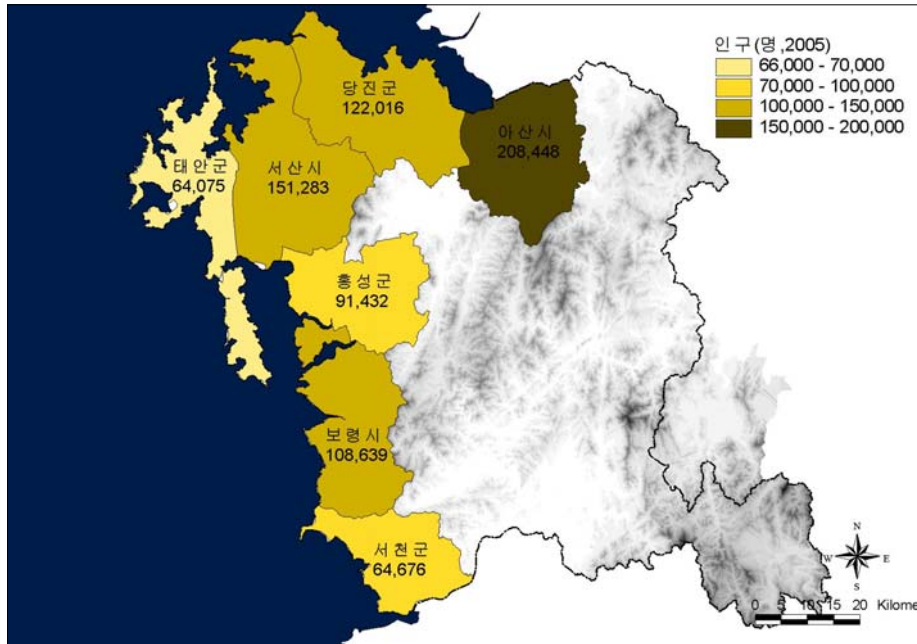
■ 행정구역

- 충청남도의 총면적은 2005년 현재 8,600.5km²로 국토 전체면적(99,618.7km²)의 8.6%를 차지하고 있으며, 이 중에서 서해안권의 7개 시·군의 면적은 3,820km²으로 충청남도 전체면적의 44.4%를 차지하고 있음

■ 총인구규모 및 시·군별 인구분포

- 충청남도의 총인구는 2005년 현재 1,982,495인으로 전국(49,267,751인)의 4.0%를 차지하고 있으며, 이 중에서 서해안권의 7개 시·군의 인구는 2005년 현재 832천명으로 충남 전체인구 1,982천명의 약 42%를 차지하고 있음
- 시·군별 인구는 2005년 현재 아산시(23.0%), 서산시(18.6%) 순으로 많으며, 가장 인구비중이 낮은 지역은 태안군과 서천군으로 충청남도 전체인구의 17.5%를 차지.

<그림 II-2> 서해안권 시·군의 인구분포 현황(2005)



■ 인구변화추이

- 2000년 이후 천안시와 아산시, 서산시를 제외한 나머지 시·군의 인구는 감소하고 있음. 천안시의 경우 1995년 이후 연평균 4.5% 증가하여 2005년 인구규모가 1995년 대비 1.5배 이상 성장한 반면, 서천군은 동 기간 동안 각각 연평균 2.7% 감소하는 것으로 나타남

<표 II-2> 시·군별 인구분포 현황(1995~2005)

(단위: 천인, %)

구 분	1995년	2000년	2005년	연평균 증가율		
				'95-'00	'00-'05	'95-'05
천안시	335(18.0)	425(22.0)	519(26.2)	4.87	4.08	4.48
보령시	123(6.6)	119(6.2)	109(5.5)	-0.66	-1.74	-1.24
아산시	159(8.6)	186(9.6)	208(10.5)	3.19	2.26	2.76
서산시	142(7.6)	150(7.8)	151(7.6)	1.10	0.13	0.61
홍성군	102(5.5)	95(4.9)	91(4.6)	-1.41	-0.86	-1.04
태안군	72(3.9)	69(3.6)	64(3.2)	-0.85	-1.49	-1.19
당진군	122(6.6)	123(6.4)	122(6.2)	0.16	-0.16	-0.01

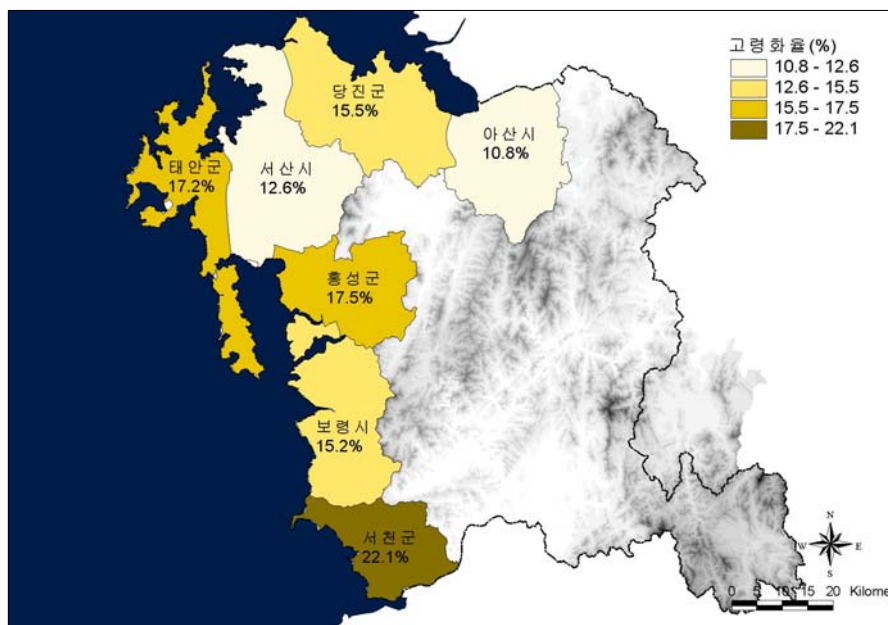
주: ()의 수치는 충남인구 대비 비중임

자료: 충청남도, 주민등록 인구통계 보고서, 해당년도.

인구구조

- 2005년 현재 서해안권내 시·군별 노령화 현황을 보면, 서천군은 노령인구 비율이 22.1%에 달하여 이미 초고령사회에 진입했고, 보령시, 홍성군, 태안군, 당진군 등의 노령인구비율은 15%~20%에 달하여 고령사회에서 초고령사회로 급속하게 전환되고 있음

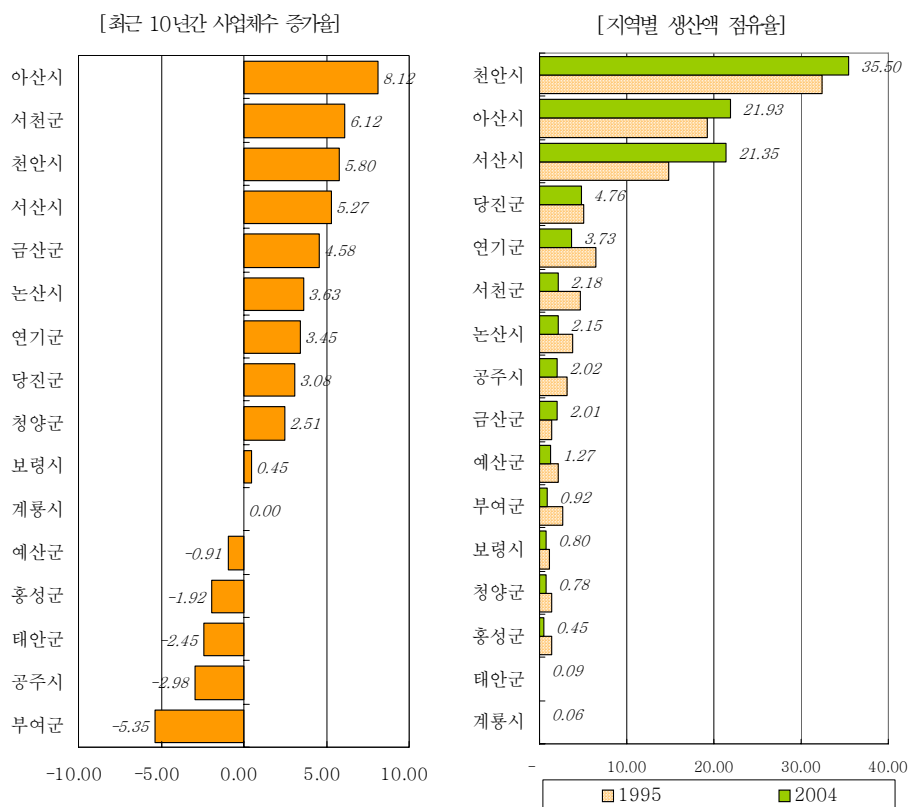
<그림 II-3> 서해안권의 시·군별 노령화 현황(2005)



라. 지역경제

- 2004년을 기준으로 도내 제조업체가 가장 많은 집적을 보이고 있는 곳은 충남 서해안 지역 중에서도 아산·서산 등의 북부지역으로, 충청남도 전체 제조업체의 43.3%가 집중되어 있음
 - 제조업체수의 증가율에 있어서도 아산(8.1%)이 가장 높게 나타나며, 태안, 서천 등은 사업체수가 100개에도 미치지 못하고 있음
 - 시·군간 제조업 생산액의 경우 북부지역의 아산, 서산의 비중이 각각 21.9%, 21.3%로 충남 전체의 43.2%를 점유하고 있으며, 1995년에 비해 지역간 경제력 격차가 더욱 확대되고 있음
- 지역내 제조업 생산액이 낮은 지역으로는 보령시(0.8%), 홍성군(0.5%), 태안군(0.1%) 등으로, 대부분 서해안의 관광산업 중심지역이거나 내륙의 농축산업 중심지역임

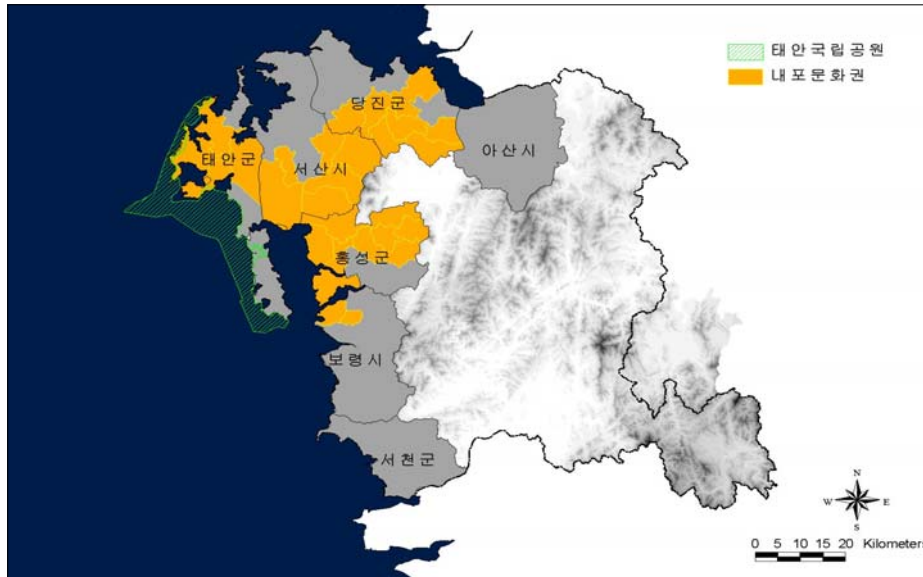
<그림 II-4> 지역별 사업체수 증가율 및 생산액 점유율 변화



마. 문화·관광자원

- 충남 서해안권에는 태안해안국립공원이 분포되어 있으며, 내포문화권이 당진군, 서산시, 태안군, 홍성군, 보령시에 지정되어 있어 풍부한 역사·문화자원을 보유하고 있음

<그림 II-5> 서해안권의 역사문화자원(2005)



- 충남 서해안 지역에는 1997년 이후 보령 해수욕장지역과 아산시 온천지역이 관광특구로 지정되어 지금까지 유지되고 있음

<표 II-3> 충남 서해안지역 관광특구 지정현황(2005)

특구명칭	지 역	면 적(km ²)	지정일자
계	2개지역	6.23	-
보령해수욕장관광특구	보령시 신항동 대천해수욕장 지역, 남포면 월전리 죽도지역, 웅천읍 관당리 무창포 해수욕장 및 석대도 지역	2.52	'97. 1. 18
아산시 온천관광특구	아산시 온천1동, 권곡동, 모종동, 득산동, 방축동지역, 도고면 도고 온천지역, 음봉면 아산 온천지역	3.71	'97. 1. 18

자료: 충청남도, 도정백서, 2006.

- 지정관광지로는 2005년 9월 현재 전국 224개소 가운데 5.8%인 13개소가 충남 서해안지역에 위치하고 있음
- 지정관광지의 대부분이 관광지 조성계획은 수립되어 있으나 대체로 개발이 지연되거나 자원부족으로 개발이 활발하게 추진되지 못하고 있음

<표 II-4> 충남 서해안지역 관광지 지정현황

관 광 지 명	위 치	면 적(m ²)	지 정 일	비 고
계	13지구	8,698,841		
삽 교 호	당진 신평	169,983	1983.10. 10	가족휴양 중심관광지
신 정 호	아산 방축	271,169	1971. 5. 20	"
무창포 해수욕장	보령 웅천	310,000	1986. 8. 20	해수욕장 중심관광지
대천 해수욕장	보령 신흑	2,150,000	1983.11. 29	"
안 면 도	태안 안면	3,815,456	1991. 2. 22	국제적 관광휴양지
죽 도	보령 웅천	73,380	1990. 4. 19	해양스포츠및휴양시설
아 산 온 천	아산 음봉	844,000	1991. 3. 15	온천숙박 중심관광지
금강하구둑	서천 마서	177,600	1993. 9. 22	해양 및 놀이시설
춘장대 해수욕장	서천 서면	299,000	1997. 4. 21	해수욕장 중심관광지
간 월 도	서산 부석	149,800	2000. 5. 4	가족휴양 중심관광지
난 지 도	당진 석문	140,000	2000. 9. 7	"
왜 목 마 을	당진 석문	132,253	2002. 2.26	가족휴양, 일출관광
남 당	홍성 서부	166,200	2005. 4.19	해양관광, 가족휴양

자료 : 충청남도, 도정백서, 2006.

- 해수욕장은 보령시, 서천군, 태안군, 당진군에 총 36개소가 분포하며, 태안군과 보령시 소재 해수욕장의 이용객이 가장 많음

<표 II-5> 해수욕장 분포 현황(2005)

시군별	개소수(개소)	2005년 이용객수(명)	비 고
계	36	27,058,585	-
보령시	5	11,999,945	대천, 무창포, 원산도, 호도, 용두
서천군	1	2,917,000	춘장대
태안군	29	12,021,940	만리포, 몽산포, 연포, 삼봉, 꽃지, 백사장, 학암포, 구레포, 청포대, 신두리 등 29개소
당진군	1	119,700	난지도

자료: 충청남도, 도정백서, 2006.

- 2005년 현재 충남 서해안지역에는 13개의 향토문화축제가 개최되고 있으며, 이 중에서 보령머드축제, 성웅이순신축제는 문화관광부 지정 문화관광축제로 선정되었음

<표 II-6> 2004년 향토문화축제 개최실태분석(2005)

(단위: 천명, 백만원)

시군	축 제 명	개최시기	장 소
보령시(1)	보령머드축제	7.16~22(7일)	대천해수욕장
아산시(2)	성웅이순신축제	4.26~5.1(6일)	현충사 일원
	짚풀문화제	10.21~23(3)	외암민속마을
서산시(1)	해미읍성병영체험	4.29~5.1(3일)	서산해미읍성 일원
서천군(2)	한산모시문화제	5.1~6(6일)	한산모시관 일원
	동백꽃쭈꾸미축제	3.26~4.8(14일)	서면 마량리
홍성군(4)	만해제	10.4~5(2일)	한용운선생 생가지
	남당리대하축제	9.10~10.31(52일)	서부면 남당리
	광천토굴새우젓 및 조선김대축제	10.6~10(5일)	광천읍 일원
	내포사랑큰축제	10.1~3(3일)	홍성읍 일원
태안군(2)	안면도국제공예예술축제	4.28~5.15(18일)	안면읍 꽃지공원
	자염축제	8. 17(1일)	근흥면 낭금마을
당진군(1)	상록문화제	10.7~9(3일)	당진 일원

자료: 충청남도, 도정백서, 2006.

2. 충남 서해안의 여건변화

가. 여건변화 전망

1) 국제여건 변화

- BRICs의 성장에 따른 세계경제 중심의 분산
- 세계 경제 성장을 견인해 온 미국의 경제적 지위가 향후 약화
- 세계 GDP 중에서 아시아가 차지하는 비중이 지속적으로 증가하는 반면 미국과 EU의 비중은 오히려 감소
- 세계 경제에 있어서 중국과 인도의 영향력 증대
- 환경위기 고조 및 에너지 확보 경쟁 격화
- 지구 전체의 기후안정성이 약해지면서 기상이변이 발생
- 환경위기가 정치·안보의 문제로 비화
- 안정적인 에너지 확보를 위한 국가 간 경쟁이 치열
- IT·BT·NT 기술의 고도화 및 융복합화의 심화
- IT가 고도화 되면서, IT가 기업의 경영, 생활영역, 공공서비스 등 각 분야와 융복합화
- BT는 향후 30년간 기술혁명을 이끌 제4의 물결

2) 국내환경 변화

- FTA의 확대 체결 및 시장 개방 가속화
- 국경의 개념이 사라지고 국제무대에서의 경쟁이 국가에서 지역단위로 변화
- 중국의 급부상과 일본의 경기 회복으로 한국은 샌드위치 심리에 빠질 우려
- 농업 등 경쟁력이 약한 분야는 FTA 체결을 기회요인으로 활용할 수 있는 대안 필요
- 지역 간 경쟁 격화 및 지역 국제화 진행
- 국가주도에서 지역주도로 변화하면서 지역간 경쟁, 불균형 심화
- 지역 경쟁력을 확보하기 위한 노력이 더욱 가중
- 국제스포츠 대회, 메가 이벤트를 유치하는 등의 지역의 국제화 추진을 위한 경쟁 심화
- 관광·여가 수요의 양적 증대 및 다양화 확산
- 여가시간의 증대로 인한 생활 패턴의 변화
- 관광의 형태가 대량관광에서 농촌관광, 생태관광, 문화관광으로 다양화
- 환경 보전과 개발 논리 간 갈등 심화
- 환경파괴로 인한 기상이변, 환경오염의 피해가 확대

- 반면, 환경을 개발하여 지역경제 활성화에 활용하자는 의견도 제기
 - 지역 간 유동인구 증가 및 고령화 심화
- 교통통신의 발달로 국토의 시공간적 개념이 변화
- 업무와 행정은 지방으로 분산되지만 생활과 주거는 수도권에 더욱 집중
- 출산률 저하와 평균수명의 연장으로 한국의 고령화 속도는 세계 최고 수준
 - 바이오 기술의 발달에 따른 농업 환경변화 가속
- 바이오 기술의 유전형질 변환 농작물(GMO)의 재배 증가 및 수입 확대
- 유전형질변환 농작물의 안정성에 대한 우려 증폭
- 정부는 GMO의 수입, 생산, 유통에 대한 규제 및 관리를 강화
- 건강에 대한 관심 증폭으로 GMO에 대응되는 친환경농산물의 수요가 급격히 증가할 것으로 전망

3. 서해안 발전 각종 구상

가. 제4차 국토종합계획 수정계획(2006~2020)

- 제4차국토계획수정계획에서 서해안을 접하고 있는 대부분의 시도지역은 환황해권의 신산업, 비즈니스, 국제물류·교역, 해양관광 등의 개발방향을 제시하고 있음
- 반면, 충청남도는“국가행정의 새로운 중심지역”을 모토로 행정중심복합도시 건설의 성공적 추진과 지역연계발전의 초점을 맞추고 있으며, 서해안시대에 대응하여 관광 개발과 인프라구축을 강조하고 있음
- 안면도국제관광지개발, 서해안 관광벨트 구축을 위한 관광기반시설 확충
- 권역거점 및 지역항만의 확충으로 대중국 교역창구 역할을 강화하고 환황해권 교역의 진기지를 구축

<표 II-7> 해안지역 주요 시·도 개발방향

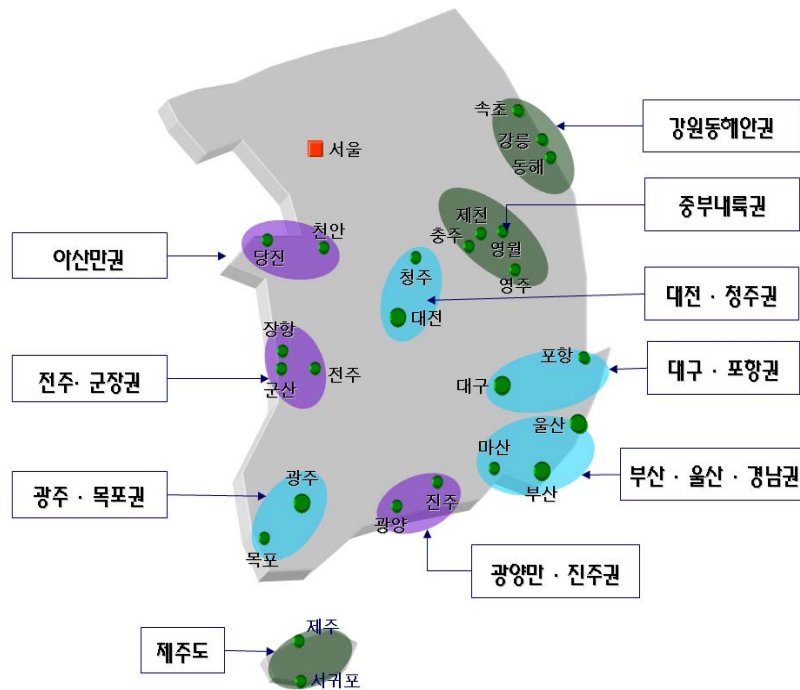
시 도	개발목표
인천	국제비즈니스 중심도시 동북아 국제물류 중심도시 국제해양관광·문화·역사도시
경기도	동북아 첨단산업 중심지역 다핵분산형 공간구조 개편 및 국제적 수준의 정주환경 정비 남북교류 및 통일준비의 거점지역 교육·복지·문화·환경선진지역
충청남도	행정중심복합도시권으로서 국가균형발전 선도지역 첨단산업과 전통 농축산업의 상생발전지역 개성과 전통을 살린 문화·관광 창출지역

나. 광역권개발 계획

- 서해안관련 광역권개발에서 주요개발방향은 환황해경제권의 물류·생산거점·국제교류거점 등에 중점을 두고 있음
- 충청남도 서해안과 관련된 광역권개발계획은 아산만권, 군장권 등 2개 광역권으로 아산만권은 대중국 물류기능, 수도권산업분산, 군장권은 환황해경제권의 국제생산거점 등을 주요내용으로 하고 있음

<표 II-8> 광역권개발 방향

광역권	개발방향
아산만권	대중국 교류증대에 대비한 물류기능 분담 거점 수도권의 산업분산과 서해안개발의 교두보 확보
전주·군장권	환황해경제권의 국제적 생산거점 형성 복합산업지대 조성 및 영상산업의 육성
광주·목포권	중국 및 동남아 경제권과의 국제교류거점 육성 광소자, 에리저, 광통신 등 첨단 광산업 및 지식산업 유치



다. 서해안관광벨트 개발계획(2006~2015)

■ 비전과 목표

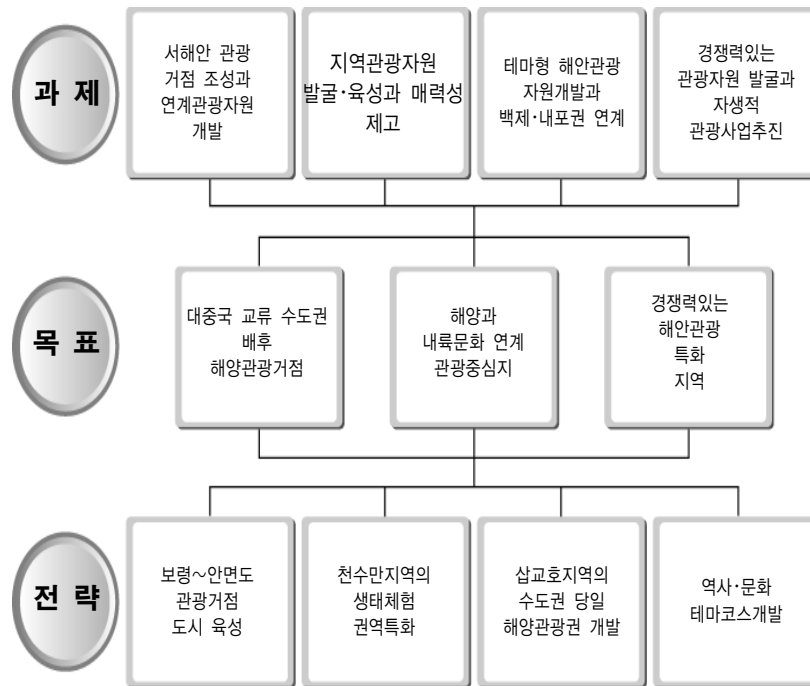
- 비전 : 21세기 웰빙시대를 위한 한반도 해양관광 중심축 형성
- 목표
 - 웰빙시대와 부합하는 국민관광휴양지역
 - 해양, 생태, 역사·문화자원을 연계한 통합관광지역
 - 개발과 보전의 조화를 통한 지속가능한 관광개발지역
 - 관광산업의 활성화를 통한 지역경제 발전 선도지역
 - 국제적 수준의 동북아 관광 거점지역

■ 충남의 개발계획

- 개발방향 : 국제적인 종합 해양관광 중심지대 조성
- 안면도~대천지역을 중심으로 하는 국제적 해양레포츠 및 휴양거점으로 개발
- 수도권 및 충청남도권의 당일 관광권으로 하는 관광권 개발
- 추진전략

- 보령~안면도 관광거점도시의 육성
- 천수만·비인만지역 생태체험 권역으로 특화
- 삼교호지역의 수도권 당일 해양관광권으로 개발
- 백제·내포문화권 연계 역사·문화자원의 관광코스 개발

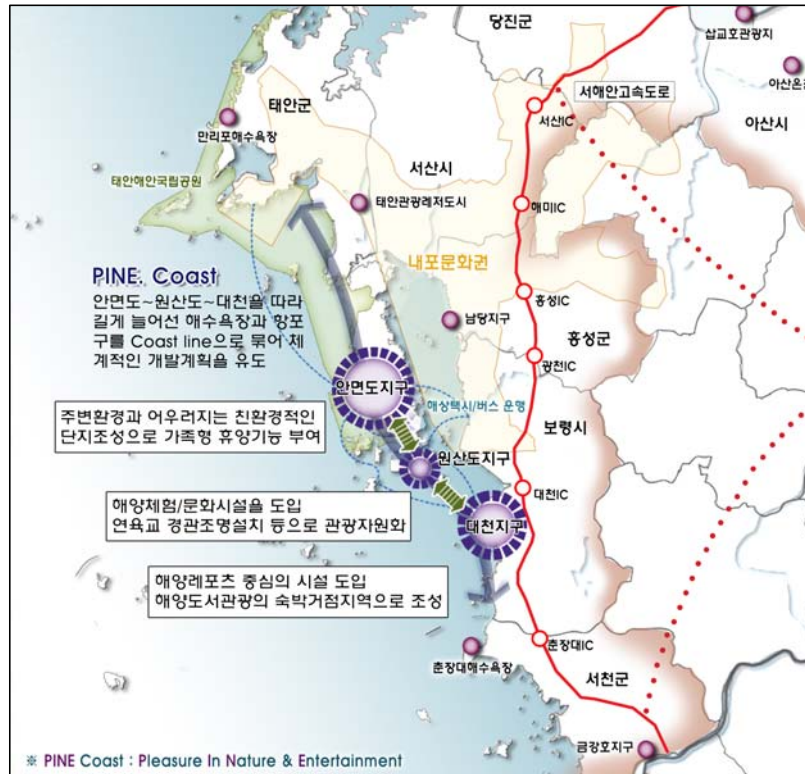
<그림 II-6> 충청남도권역의 관광개발 방향



■ 주요사업

- 안면도 지구, 원산도 지구, 대천지구, 태안관광레저지구(신규)
- 만리포해수욕장(신규), 남당지구(신규), 삼교호 관광지(정비·보완), 금강호지구, 아산 온천(기존사업), 준장대해수욕장(기존)

<그림 II-7> PINE Coast 구상도



라. 서해안고속도로 주변지역 개발계획(2005~2020)

■ 목표

- 환황해경제권 생산·교류거점
- 지역특성을 살린 관광 중심지역
- 건강하고 쾌적한 통합적 지역정주기반

■ 충남지역 발전방향

- 아산만권 신산업지대 배후도시 및 친환경적인 지역중심도시 육성
- 철강, 석유화학 중심인 아산만권에 신산업지대 조성
- 수도권 배후지역 및 해양자원을 중심으로 당일 또는 숙박형 해양레저스포츠 및 체
험관광지 조성
- 동서간 연계강화를 위한 도로, 철도 등 연계교통망 조기개통 및 신설

■ 추진전략

- 산업개발

- 아산만권 신산업지대 조성을 위한 가용지 확보 및 기존 산업단지 활성화
- 지역 전략산업을 중심으로 산업클러스터를 육성
- 지역 산업발전을 선도할 수 있는 지역혁신체계(RIS) 구축
- 농수축산물 유통·가공 기반 확충
- 인프라 시설
 - IC와 연계한 도로망 확충 및 물류단지 조성
 - 지역 간 연계철도 및 도로교통망 및 상습정체구간 해소 위한 도로망 확충
 - 대 중국 교역을 위한 무역항 건설과 어촌지역의 연안항 개발
- 관광개발
 - 태안~대천지역을 국제적 해양레포츠 거점으로 개발
 - 천수만·비인만지역을 생태체험 중심지역으로 특화
 - 삼교호지역을 수도권의 당일 해양체험 관광권으로 개발
 - 내포문화권 내 역사·문화자원의 관광자원화

<그림 II-8> 충남 서해안지역 종합계획도



마. 제3차 충청남도종합계획 수정계획(안)(2006~2020)

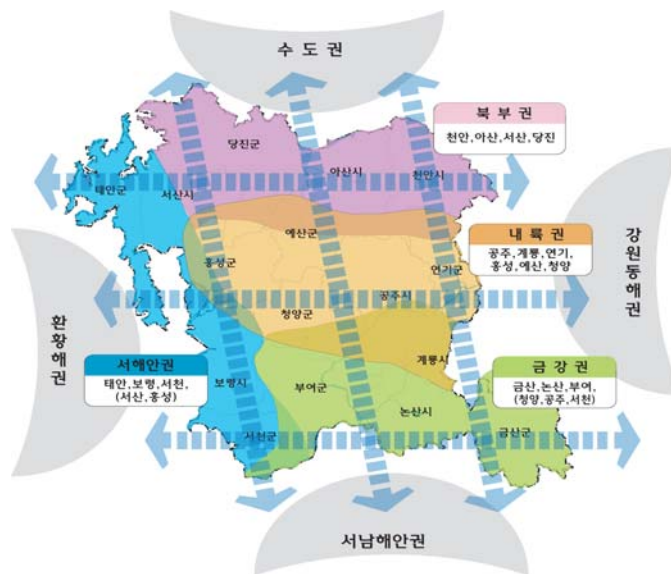
■ 계획기조 : 한국의 중심, 강한 충남

- 계획의 목표 : 균형 있는 지역발전, 함께 하는 복지사회, 활력이 넘치는 농어촌, 역동적인 산업경제, 깨끗하고 건강한 자연환경

■ 공간구조

- 개방형 지역발전축(3×3의 田자형 개발축) 구축

<그림 II-9> 충청남도 발전축



■ 권역별 발전방안 : 서해안권

- 환황해권 교역 전진기지, 해양휴양·관광의 메카
 - 거점항만 및 항공물류기지 확충으로 국제적 교역·교류의 거점으로 특화 육성
 - 항만 배후지 및 서해안고속도로 IC 연결부를 중심으로 신산업지구를 조성하여 무역항 및 자유무역지대와 연계
 - 우리나라 서해안 해양관광벨트의 중핵기능을 담당하고, 통합적 연안환경 연구·관리 및 미래형 해양산업의 거점지대로 개발

■ 시군별 발전방안

- 보령시 : 4계절형 국제적 종합해양관광·문화 허브도시
- 아산시 : 조화롭게 발전하는 세계 속의 녹색첨단도시

- 서산시 : 내포문화·해양생태자원·신산업이 어우러진 임해관문 도시
- 서천군 : 쾌적한 환경과 풍요로운 삶이 있는 『어메니티 서천』
- 홍성군 : 충남의 자랑, 서해안시대의 신중심 홍성
- 태안군 : 서해안 관광벨트의 국제적 관광허브 도시
- 당진군 : 동북아 물류 및 임해형 신산업 중심도시

<그림 II-10> 충청남도 종합발전구상



바. 관련계획을 통해 본 충남 서해안의 위상

■ 환황해경제권의 물류·생산거점·국제교류거점

- 대중국 교역·교류를 위한 전진기지
- 임해형 신산업 중심지대 조성

■ 국제적 종합 해양관광 중심지

- 국제적 해양휴양 관광지 조성
- 당일관광 및 역사문화 관광지 조성

■ 사회기반시설 구축

- 산업교육을 위한 중심항 육성
- 산업·관광을 위한 육상교통망 확충

서해안지역의 경쟁력을 제고하기 위해 기업하기 좋은 인프라 확충과 국제관광지 조성을 위한 기반시설 구축 등이 요구됨

4. 향후의 발전 과제

가. 서해안의 잠재력

- 동북아 중심지로서 국내·외적으로 양호한 접근성 및 교류협력의 중심지로서의 유리한 지경학적 위치
- 중국경제의 급성장과 한·중 교역증가 및 중국 동부연해지역과의 보완적 생산 관계에 따른 성장동력의 활용가능성 증대
- 간선교통망 구축에 따른 접근성 향상과 대규모 국가사업 추진으로 지역발전여건의 개선
- 국토의 동-서 교통 인프라 확충에 따른 내륙지역으로부터의 접근성 개선
- 행정중심복합도시 건설에 따른 인접 시장의 성장
- 해양과 내륙이 연계된 다양한 역사·문화·경관자원 보유
- 개발수준이 낮고 청정 자연환경을 갖추고 있는 충남서해안지역은 난개발의 폐해를 사전

에 방지하고 친환경, 지속가능한 개발을 추진하는데 유리한 입지적 특성을 갖춘

- 관광과 휴양, 레저에 대한 내수시장의 성장
- 국민소득 증가와 주5일 근무제 확산에 따라 여가에 대한 수요가 지속적으로 증가
- 동북아 관광 수요의 증가
- 중국의 성장 및 일본의 호황이 지속됨에 따라 동북아 관광시장도 꾸준히 성장할 것으로 전망

나. 제약요인

- 지역경제기반 및 기반시설, 국제교류 기반 취약과 지역발전을 선도할 수 있는 중심 도시 세력이 미흡함
- 한미 FTA 체결 및 시장 개방 가속화
- 한미 FTA 체결이 국내 농업에 미치는 과급효과에 대해서는 다양한 예측이 존재하고 있으므로 경제여건의 불확실성에 따른 개발투자의 부진과 대 중국 경쟁력의 약화
- 접근성 개선에 따른 지역 자원의 외부 유출 위험 증대
- 접근성의 개선은 인접 시장과의 교류 증진을 가져오는 장점과 동시에 지역 자원이 쉽게 외부로 유출될 수 있는 역효과를 동시에 수반
- 내국인의 해외관광 선호도 증대
- 국민소득 증가 및 주5일 근무제의 확대 시행은 내수 관광시장의 성장에 기여하는 한편 내국인의 해외관광 수요도 급격히 증가하는 결과를 수반
- 대규모 개발사업 추진에 따른 환경훼손 가능성 증대와 환경문제와 마찰에 따른 사업추진에 애로

다. 발전과제

■ 대중국 전략적 대응체제 구축

- 환황해 경제권의 국제분업체계에서 비교우위를 가질 수 있는 산업과 R&D 부문에 특화
- 동북아권 지역 중추항만으로서 부가가치물류 중심으로 개발

■ 부가가치 창출을 위한 부문간 융복합(Convergence)

- 전략의 핵심은 충남 서해안권의 비전인 ‘글로벌 관광·산업 커뮤니티’로 도약하기 위하여 각 부문과 관광을 결합
- 모든 산업과 시스템을 관광에 맞추어 집중 투자

- 환경, 농업, 문화 등을 관광과 적극적으로 결합하여 새로운 성장동력을 창출
- 거점과 명소를 연계하는 허브 앤 스포크(Hub&Spoke)
- 충남 서해안권내 주요 거점과 지점을 연계하여 지역 활성화 효과를 극대화
- 공공 및 민간 부문의 통합과 조정을 통하여 관광역량을 결집하고 산업의 국제 경쟁력 강화