

발표자료①

농업유산의 이해와 지역활성화

박 윤 호 박사
(농어촌연구원 / pakyoonho@naver.com)

본 원고의 내용을 무단 전재하거나 복사하면 법에 저촉됩니다.
필요에 의해 본 원고를 인용할 경우, 저자와 사전에 협의 바랍니다.

농업유산의 이해와 지역활성화

농어촌연구원 박운호

발표 순서

I. 농업유산의 이해

II. 세계농업유산과 국가농업유산 제도

III. GIAHS 인정지역

IV. 농업유산과 농촌지역발전

V. 최근 동향 및 향후 과제

I. 농업유산의 이해

농업유산제도 도입의 필요성

- 개발중심에서 보전을 중시하는 농촌 개발의 패러다임 전환
- 농업유산은 농촌발전의 신장성 동력
 - 지역 정체성 확보, 지역발전 핵심자원 기능
- 사라져가는 우리나라 전통 농업 유산의 발굴, 보전 시급
 - 농촌 고유자원으로 보전, 활용을 위한 체계적 관리 필요
- 농업유산 중 일부 문화재(문화재청) 등의 형태로 지정. 관리
 - 농업유산은 문화재와 차별화. 농촌관점의 접근 필요

농업유산제도 도입의 필요성



● 농업유산의 훼손, 소멸

- 농어촌자원의 가치에 대한 인식 부족, 농업방식의 현대화, 개발논리에 밀려 전통유산이 지속적으로 그 가치를 상실해 가고 있음



< 사라진 통시 >



< 훼손된 마천 다랑이논 >

농업유산의 개념



- 농업인이 지역사회의 문화적, 농업적, 생물학적 환경에 적응하며 100년 이상 동안 형성·진화해온 보전·유지 및 전승할 만한 가치가 있는 전통적 농업활동 시스템과 이의 결과로서 나타난 농촌의 경관
- 농업유산은 보존, 규제 중심의 문화재를 차별화하여 농촌의 관점에서 유산의 보전과 활용의 관점이 중시됨

농업유산의 개념



농업유산의 개념요소

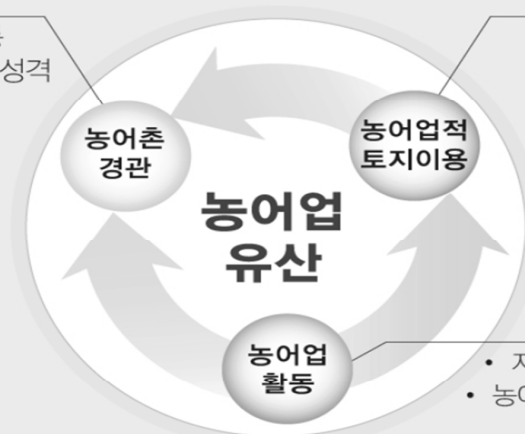
- 전통적 농업활동
- 농업시스템
- 농업 경관

농어촌 경관

- 시설물, 장소 및 마을 등
- 통합적, 동태적, 공간적 성격

농어업적 토지이용

- 토지이용, 활동 시스템
- 지속적, 유기적 성격



농어업 활동

- 지역사회의 농업적, 문화적 활동
- 농어촌 환경과의 상호적 적응관계

농어업유산 개념도

농어업 유산의 개념



- 청산도 구들장 논의 경우 돌과 흙으로 구성된 구들장 논 시설물 자체는 문화유산 또는 농촌유산이 될 수 있음

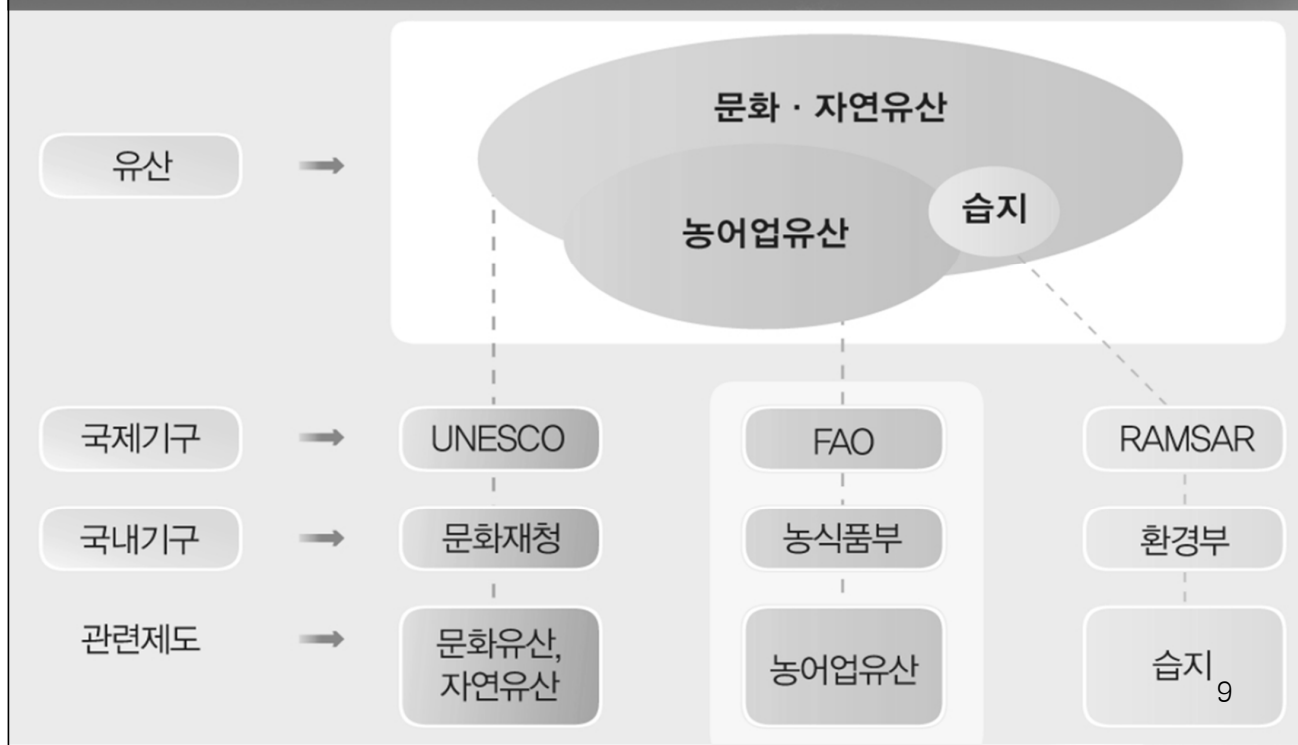
⇒ 그러나 이것만으로는 농어업유산이 될 수 없음

- 농어업유산은 **현재** 전통적 **농업활동**이 이루어지고 있고,
- 이에 따라서 **지역사회에 식량의 공급기능이 있어야** 하며,
- **동식물의 다양성이 보전**, 유지되는 생명력이 존재해야 함
- 즉 구들장 논이 농어업유산이 되기 위해서는 농어업시스템 작동하여 인간에게 편익을 제공하는 기능이 있어야 함

제도의 차별성



국내외 유산관련 제도의 비교



농업유산 제도의 차별성



부처명	명칭	지정목적
문화재청	명승 등	문화재의 원형보존 (보존)
환경부	습지 등	자연환경 보전 (보전 + 소극적 관리)
농식품부	농어업유산	농어업 활동의 지속가능성 (보전 + 적극적 관리(활용))

II. 세계중요농업유산과 국가중요농업유산

11

세계 중요농업 유산제도



Globally Important Agricultural Heritage Systems (GIAHS)

Globally	세계적으로
I mportant	중요한
A gricultural	농업의
H eritage	유산
S ystems	시스템



12


Globally Important Agricultural Heritage Systems (GIAHS)

- 2002년 FAO가 창설한 제도.
- 환경 변화에 적응하면서 몇 세기에 걸쳐 발달·형성된 농업적 토지 이용 및 전통적 농업과 관련되어 육성된 문화, 경관, 생물 다양성이 풍부한 농업시스템을 중시, 이를 지역자원으로 규정, 차세대 계승을 목적.

GIAHS 인정기준

- 식량·생계수단의 확보, 건강과 영양
- 생물다양성 및 다양한 유전자 자원의 보전
- 전통적 지식체계와 농업기술의 계승
- 농업문화의 문화적 다양성
- 경관적 다양성과 미적 가치

13



GIAHS

Globally Important Agricultural Heritage Systems



개념

- 지역사회의 지속가능한 발전에 대한 필요성과 열망과 함께 지역사회와 환경이 상호작용을 통해 형성된 세계적으로 중요한 생물다양성이 잘 유지되고 있는 토지이용시스템과 경관(FAO, 2002)
- 지역공동체가 지역의 사회·문화·자연적 환경과 관계를 맺고 적응하며 형성한 농업과 관련된 유산 중에 특히 생물 다양성이 풍부하여 생동감이 넘치며 진화하는 농업시스템을 가진 경관

14

세계 중요농업 유산제도



- FAO 농업유산은

농업활동이 이루어지는 농업시스템에 의해 생물다양성이 보존되며, 이에 의해 식량의 안전한 공급이 확보, 지역사회를 유지 하는 등 기능을 가짐
이러한 차별성 때문에 FAO의 농업유산제도가 유네스코의 세계유산제도와 별도로 운영

- 현재 인정지역은 남아메리카, 아프리카, 아시아 27개 지역

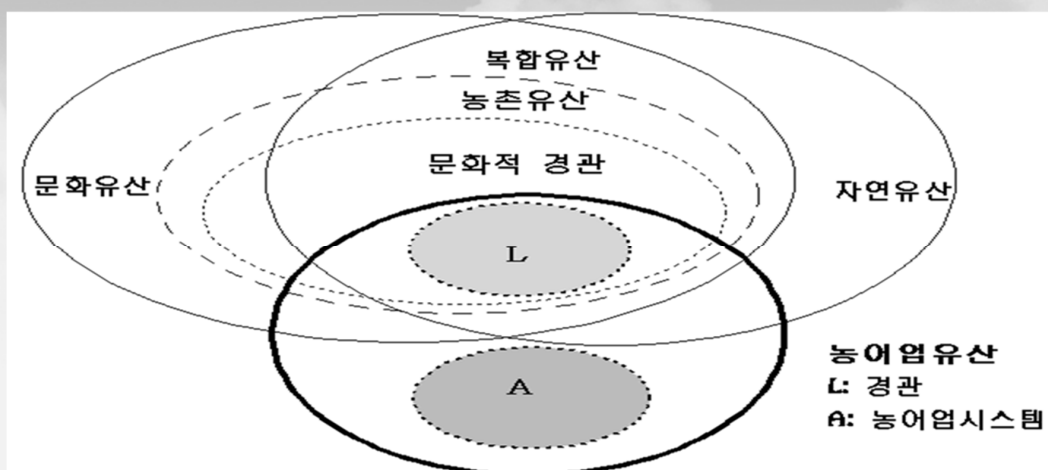
- 2002년 FAO에서 전통적 농업시스템과 농업활동, 토지이용에 있어 생물다양성과 농촌문화, 농촌경관 간의 조화를 잘 보전하고 있는 지역을 세계농업유산으로 지정하는 사업을 시작.

15

GIAHS의 개념



- GIAHS의 개념은 인간의 농업활동으로 인해 진화해온 토지 및 물의 이용과 같은 농업생태시스템과 이것에 의해 이루어진 경관으로 나뉨
- GIAHS는 경관이라는 하드웨어 요소와 경관을 만들어낸 농업시스템 및 생물 다양성 이라는 소프트웨어적 요소를 동시에 가지고 있음



GIAHS 인정기준(당초)



구 분	기 준
I. 시스템 고유특성 (systems criteria)	1. 현저한 특징 (outstanding characteristics)
	2. 지속성의 역사 (proved history of sustainability)
	3. 세계적 중요성 (global significance)
II. 정황성 (contextual criteria)	1. 대표성 (representation)
	2. 외부의 위협 (external threat)
	3. 정책 및 개발 적용성 (policy and development relevance)
III. 프로젝트 수행성 (project implementation criteria)	1. 프로젝트 통합성 (project integration)
	2. 공동편드의 능력(cofinance potential)
	3. 프로젝트 접근성(project approach) 17

GIAHS 인정기준(변경)



- 2010년 GIAHS 기준의 3가지 기준에서 변경되어 5가지 새로운 기준 제시.

1. 식량확보와 생계유지



2. 생물다양성과 생태계의 기능유지



3. 지식체계와 적응된 기술



4. 농업문화, 가치체계 및 사회제도



5. 경관, 토지 및 수자원 관리특성



GIAHS 인정절차



제안서 작성

• 지자체, 주민단체 등

제안서 제출

- 1안 : 해당국가 승인후 FAO 제출
- 2안 : 해당국가 승인 없이 FAO 제출

서류심사

• GIAHS 학술위원회

현장 실사

• 필요한 경우

운영위원회에서 승인

• GIAHS 운영위원회(2년마다 개최)

모니터링

• 동태적 보전계획에 따른 2-3년 주기의 모니터링

국가 중요 농업유산 제도



● 제도 도입

- 지역 공동체 활성화와 지역주민의 삶의 질 향상을 목적으로 농업 유산제도 도입 (2012. 3. 30)

● 기준 제정

- 농업 유산을 효과적 · 체계적으로 관리하기 위하여 '농어업 유산의 국가지정' 을 핵심 내용으로 하는 「농어업유산 지정 관리 기준」 고시 제정 (2012. 12. 6)

● 사업예산 확보

- 국가지정 유산의 보전 · 활용을 위하여 「농어촌 다원적자원 활용사업」 명목으로 신규예산 11.5억원 확보(2012.12)

20

국가 중요 농업유산 제도



- 08년 4월 한국다랑이논연구회 창립.
- 10년 9월 1차 청산도 구들장논 현지조사
- 11년 7월 제6차 농촌지역정책 전문가포럼 청산도 구들장논 조사 결과 발표
 - 농어업유산제도 도입 필요성 제기
- 11년 10월 3차 청산도 구들장논 현지조사
- 11년 11월 학술세미나 “청산도 구들장논의 가치 재발견과 활용”
 - 완도군 청산면 복지회관
- 12년 2월 ~ 12월 “농어촌 자원의 농어업유산 지정을 위한 기준정립 및 관리시스템 개발 연구” 수행
- 12년 2월 농업전망대회 “한국 농어업 · 농어촌 유산발굴과 보전” 논문발표

21

국가 중요 농업유산 제도



- 12년 3월 농업유산제도 도입방안 마련 (농식품부 장관 방침)
- 12년 6월 ~ 9월 시·군 지자체 국가중요농업유산 지정신청, 총 64개 제출
- 12년 10월 시·군에서 제출한 64개 유산 후보 서면심사(20개 선정)
- 12년 11월 농어업유산제도 지자체 담당공무원 연찬회(청산도)
- 12년 11월 서면심사로 선정된 20개 유산 후보 현지실사(13개 선정)
- 12년 12월 농식품부 『농어업유산 지정관리 기준』 고시
- 13년 1월 국가중요농어업유산 심의위원회 개최 및 국가중요농어업유산 선정
- 13년 1월 한국다랑이논 연구회를 확대 개편하여 한국농어촌유산학회 창립

22

국가 중요 농어업유산 지정



제1호 「완도 청산도 구들장 논」



국가 중요 농어업유산 지정



제2호 「제주도 흑룡만리 돌담밭」





국가중요농업유산
Korea Important Agricultural Heritage System

KIAHS

■ 국가중요농업유산 B I 지정(2013.5)

- 농업의 필수요소인 자연환경과 경작 (쟁기질), 전통문화(농악)의 모습을 상징적으로 표현함으로서 국가 농업 유산의 의미와 중요성을 표현



농업유산 지정기준

구 분	항목(배점)	내 용
유산의 가치성	역사성	○ 100년 이상 전부터 농어업인의 농어업활동에 의해서 형성되었을 것 ○ 미래에 존속 가능하고 존속할 만한 가치가 있을 것
	대표성	○ 지역별·분야별로 대표성이 있을 것 국제적, 국가적, 지역적 수준의 대표성 ○ 경관(어메니티)이 수려하여 관광·휴양 상품성이 있을 것
	특 징	○ 토지이용 및 수자원 관리 등 아래 분야의 독특하고 현저한 특징이 있을 것 공동체의 농어업 지식체계와 기술, 농어업 활동을 통한 식량 등 산출물 토지·수자원이용 형태 또는 생물다양성 보전 등
파트 너십	협력도	○ 지자체와 주민의 추진의지와 사업비분담 등 유지 관리계획이 있을 것
	참여도	○ 보전, 유지, 전승을 위한 지역사회주민의 자발적 활동 및 참여가 있을 것
효과성	브랜드	○ 유산 지정에 따라 지역이미지와 지역의 브랜드 가치가 향상될 것
	활성화, 생물다양성	○ 유산 지정에 따라 도농교류, 관광객 증가로 지역경제 활성화에 기여할 것 ○ 전통농법의 결과로 생물다양성이 높거나, 특징적인 작물이 서식할 것

- 전통적 농업활동 시스템(생산기술, 토지이용, 물관리 등)과 경관, 시설물 및 마을(장소)을 통합적으로 지정.

-농업유산은 농업활동과 이로 인한 경관(시설물, 장소, 마을)을 통합적으로 지정하므로, 농업활동만 있거나 또는 경관만 있는 경우는 해당되지 않음.

시스템 [소프트웨어]

생물다양성과 생태시스템
토지, 수자원 관리 체계
공동체의 지식 및 기술 체계

경관 및 시설물 [하드웨어]

농림어업, 축산활동 및 물이용과 관련된 경관
농어업유산 개념의 구성요소

지정절차 순서

- 지정신청서 제출
 - 주민 협의회가 유산지정신청서를 작성해 시군의 확인을 거쳐 시도를 경유하여 농식품부로 제출
- 조사 실시
 - 1차 서면심사 / 2차 현장심사
- 심의. 지정. 고시
 - 농업 유산 심의위원회에서 심의, 지정, 고시
- 유지관리 및 사후 평가
 - 모니터링으로 유산 관리 및 활용실태를 2년 단위로 평가
 - 지정해제, 인센티브 제공 등을 통해 지속적 관리 유도

제 5장 세계중요농업유산 등재 신청

- 제29조(신청대상) 국가농업유산 중에서 세계적으로 보전·관리할 가치가 있다고 판단하는 것은 국제연합식량농업기구의 세계중요농업유산으로 등재를 신청할 수 있다.
- 제30조(사전신청절차) ①관할 지역에 소재하는 국가 농업유산을 세계중요 농업유산으로 지정받고자 하는 시장·군수는 별지 제1호 서식에 따른 세계중요농업유산 지정신청서에 다음 각 호의 자료를 첨부하여 시도지사를 경유하여 농식품부장관에게 제출한다.
 1. 국가농업유산 설명서
 2. 관련분야 전문가의 해당 국가농업유산에 대한 조사보고서
 3. 세계중요농업유산 등재신청계획서

29

- 제31조(심의절차) ①농식품부장관은 제30조 제1장에 따른 세계중요농업 유산의 등재신청을 받은 경우에는 제출한 자료를 검토한 후 검토의견서를 붙여서 심의위원회에 심의를 요청한다.
- ②심의위원회에서는 시장·군수가 제출한 심의신청 자료와 농식품부장관이 제출한 검토의견서를 참고하여 세계중요농업유산으로 등재 신청 여부를 결정한다.
- ③농식품부장관은 심의가 완료되면 심의결과를 지체 없이 신청인에게 통보 한다.

30

농업유산의 발굴



- 농업유산제도 도입방안 장관방침 (2012년 3월)
- 지자체(시군)에서 농업유산 지정 신청 (2012년 7월)
 - 농업유산 신청 접수 : 64개 유산

시도	계	경기	강원	충북	충남	전북	전남	경북	경남	제주	광주
건수	64	3	3	1	9	-	11	14	11	10	2

- 농업유산 서류심사 및 현장조사 (2012년 10월~12월)
 - 신청된 64개 중 서류심사를 통해 20개 유산 선정 현장실사
- 농업유산심의위원회 심의로 농업 유산 지정 (2013년 1월)
 - 현장실사 20개 유산 중 최종적으로 13개 유산을 심의에 상정

31

농업유산 관리 및 활용



- 관리주체 : 지역주민과 지자체
- 지자체와 주민간 자율적 관리협정체결로 자발적 관리방안 추진
 - 시행초기에 주민자율협정 등을 통한 관리를 유도하고 장기적으로는 유지관리비용 지원 등의 인센티브 지원
- 향후 농업유산의 유형 및 수준에 따라 관리 정도 차별화
 - ① 세계 중요농업유산(GIAHS) 등재 후보 : 농식품부 관리
 - ② 국가 농업유산 : 농식품부 관리
 - 지방 농업유산 : 시도지사 관리

32



III. GIAHS 인정지역

GIAHS 인정 지역



- 2005년 GIAHS Pilot project로 5개 지역 선정
 - Chiloé Agriculture (칠레)
 - Andean Agriculture (페루)
 - Rice-fish Agriculture (중국)
 - Ifugao Rice Terraces (필리핀)
 - Oases of Maghreb (알제리와 튀니지)
- 2010년 이후 파일럿 프로젝트를 마감하고 본격화
(인정지역 수 크게 증가, 인정기간 축소)
- 그러나 일본은 제외하고는 모두 개발도상국에 위치.
(선진국과 개도국의 차이에 의한 차별적 접근 필요)

GIAHS 인정 지역



2014년 5월 현재 인정지역 27개

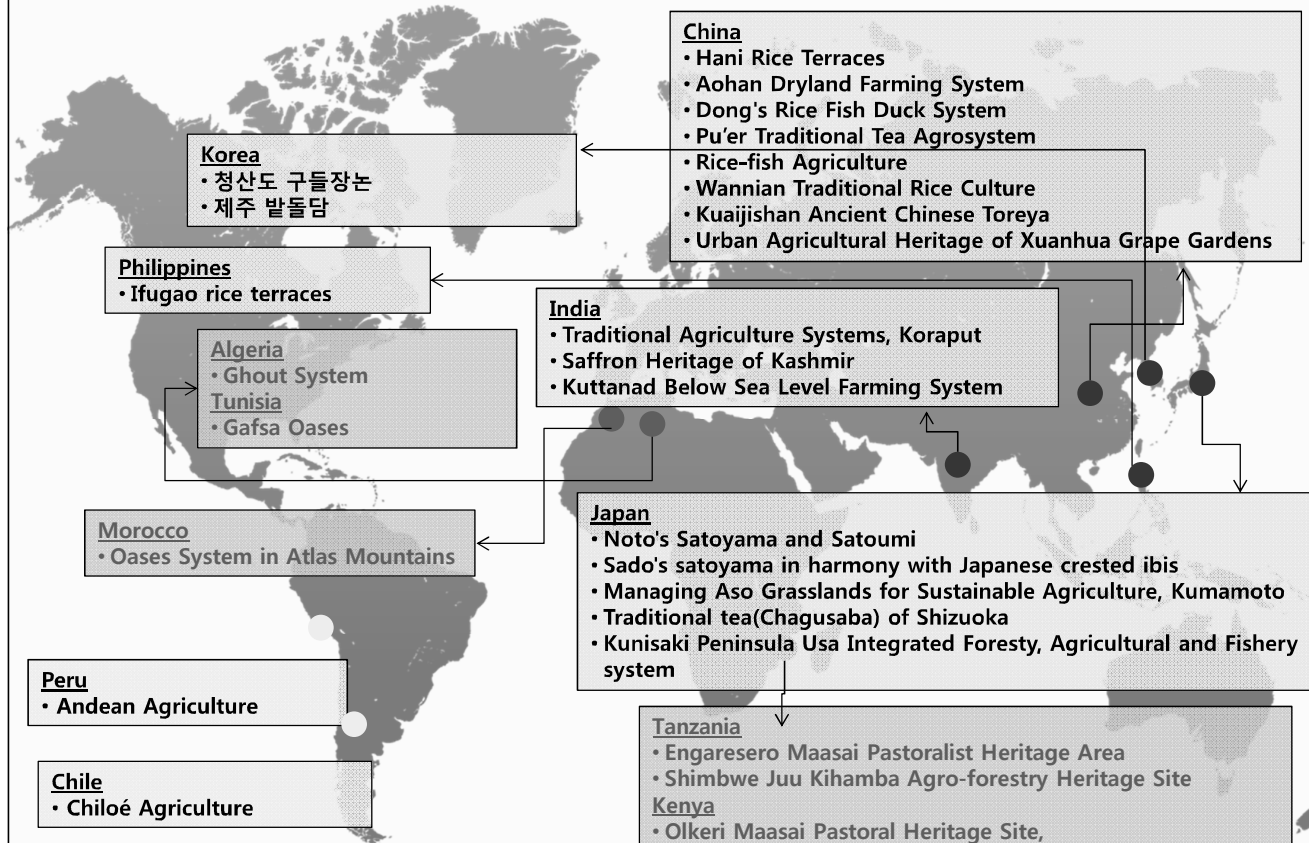
아시아 지역 19곳, 아프리카 지역 6곳, 남미 지역 2곳



인정	12개국	27개소 (중국 8, 일본 5, 한국 2, 필리핀 1, 인도 3, 페루 1, 칠레 1 등)
우보	18개국	30여개소 (인도 6, 이란 3, 미국 1, 이태리 1, 러시아 1 등)

국가	유산 명칭	
알제리	Ghout System	
케냐	Oldonyonokie/Olkeri Maasai Pastoralist Heritage Site	
모로코	Oases System in Atlas Mountains	
탄자니아	Engaresero Maasai Pastoralist Heritage Area	
	Shimbwe Juu Kihamba Agro-forestry Heritage Site	
튀니지	Gafsa Oases	
칠레	Chiloé Agriculture	
페루	Andean Agriculture	
중국	Aohan Dryland Farming System	Pu'er Traditional Tea Agrosystem
	Dong's Rice Fish Duck System	Rice-fish Agriculture
	Hani Rice Terraces	Wannian Traditional Rice Culture
	Kuajishan Ancient Chinese Toreya	Urban Agricultural Heritage of Xuanhua Grape Gardens
인도	Traditional Agriculture Systems, Koraput	
	Saffron Heritage of Kashmir	Kuttanad Below Sea Level Farming System
일본	Noto's Satoyama and Satoumi	
	Sado's satoyama in harmony with Japanese crested ibis	
	Managing Aso Grasslands for Sustainable Agriculture, Kumamoto	
	Traditional tea(Chagusaba) of Shizuoka	
	Kunisaki Peninsula Usa Integrated Forestry, Agricultural and Fishery system	
필리핀	Ifugao Rice Terraces	

GIAHS SITES



국가	유산 명칭
카르파티아산맥	Traditional Agro-Ecosystems in the Carpathians
이탈리아	Lemon Gardens
네덜란드	Dutch Polder Systems
러시아	Traditional Reindeer herding in the Arctic region
루마니아	Mobile pastoral systems
기니	Tapade cultivation system
마다카스카	Mananara rice terraces and agroforestry
말리	West African Sahelian floodplain recession agriculture
남아프리카	Limpopo sorghum - pearl millet cultivation systems
미국	Little Colorado river watershed
브라질	Terra Preta – amazonian dark earths
가이아나	Agrarian system of the Wayana
멕시코	Chinampa Agricultural System
	Estahbanat Rainfed Fig System
이란	Qanat irrigation systems and homegardens
	Qashqai nomadic pastoralism
이라크	Marsh arabs and marshland agriculture
러시아	Udege forest management
	Alder based rotation and intercropping
인도	Raika pastoralists of the Thur desert
	Tribal Agricultural Heritage Systems
	Traditional Ladakh agriculture
스리랑카	Tank System
	Wewe Irrigation System
베트남	Pacific Islands Taro based homegardens
	Sikkim Himalaya-Agriculture
	Catamaran fishing
	Korangadu silvo-pastoral management system
	Soppina Bettas Systems
	Milpa Solar Systems

GIAHS SITES



JAPAN

Sado's
satoyama in
harmony with
crested ibis



PHILLIPINES

Ifugao rice
terraces



CHINA

Rice – fish
agriculture



PERU

Andean
agriculture



ALGERIA and
TUNISIA

Oases of Maghr
eb



CHILE

Chiloé
agriculture



GIAHS SITES



INDIA

Saffron Heritage
of Kashmir



JAPAN

Noto's
Satoyama &
Satoumi



CHINA

Hani Rice
Terrace



KENYA

Olkeri Massai
Pastoralist
heritage site




CHINA

Aohan
Dryland Farming
System



CHINA

Dong's Rice
Fish Duck
System



Ⅳ. 농업유산과 농촌지역발전

41

농업유산과 농촌 지역발전



농
어
업
유
산
의
보
전

농어촌 경관의 유지
- 경작지 보전

생물다양성 증진
- 식량안전성 확보

지역브랜드가치제고
- 오너십제도
- 프리미엄가격

지역공동체 유지
- 지역정체성 확립
- 지역문화 창달

관광효과
고용창출

소득증대

농어촌
지역발전

- 농업유산을 농촌의 신성장 동력으로 관광자원화하여 지역경제 활성화 도모
- 농업유산 지정으로 지역주민의 자긍심 고취 및 지역이미지 제고
- 베트남 호이안(Hoi-an) 지역 (세계문화유산, 1999)
관광객 24% 증가, 관광서비스분야 일자리 1만여개 증가
- 일본 교토부 미야쓰시
관광객 20% 증가, 경제파급효과 360억엔, 고용창출효과 6천여명
- 안동 하회마을 / 경주 양동마을 (세계문화유산, 2010)
관광객 하회마을 37%, 양동마을 100% 이상 증가
- 제주도 성산일출봉 (세계자연유산, 2007)
등재 후 5년간 95% 증가, 외국인 300% 증가

농어촌 다원적자원 활용사업

- 사업대상지역 : 농어촌 다원적 자원 및 농어업과 관련된 전통적인 유산자원 보유 지역에
 - 국가 농어업유산으로 지정된 지역을 우선 선정하며,
 - 주민협의회와 자율관리협약을 체결하고 예비계획을 수립한 시·군에 적용하며
 - 사업비는 유산자원 지정 지역 1개소당 3년간 15억 원으로
 - 지원조건은 국고 70%(농어촌구조개선특별회계), 지방비 30%로
- ※ '13~'19년까지 25개소에 국고 287억원의 재정을 투입할 계획('13년 3개소 12억)이다.

노토지역 세계농업유산 등재 이후

- 지자체와 농협과 협력해 노토 다량미 논인 생산량 확대 추진
 - 표준화된 재배법으로 생산
 - 재배면적 28ha (2012) → 100ha (2014)
- 2012년 12월 [노토 쌀]브랜드를 전체 노토지역에 확대추진
 - 환경친화적 기술이용 안전, 안심 고품질 쌀 생산 추진



계단식 논 오너제도에 의한 도시주민과의 교류와 계단식 논인 보존

棚田オーナー制度による都市住民との交流と棚田の保全



V. 최근 동향 및 향후 과제





농업유산 최근 동향 및 향후 과제



- 13년 5월 FAO 세계농업유산 인터내셔널 포럼 참석(일본)
- 13년 6월 FAO 세계농업유산 담당자 등재후보지 현장실사
- 13년 6월 INWEPF 논농업에서의 농업유산 국제워크숍 개최(농어촌연구원)
- 13년 8월 한중일 세계농업유산 워크숍 개최(제주도)
- 13년 8월 청산도 선언 - 한중일 농업유산연구협의회(ERAHS) 창립 선언
- 13년 8월 제2차 농어업유산 심의위원회 개최(제주)
- 13년 10월 한중일 농업유산연구협의회 1차 Working Group 회의(북경)
- 13년 10월 2013년 시군 지자체 국가중요농어업유산 지정신청(총 24개 제출)
- 13년 11월 FAO 아시아·태평양 지역 세계중요농업유산 워크숍(태국 방콕)

- 농업유산 지정관리 기준 고시 변경 추진
 - 관련 법((가칭)「농촌 다원적자원 보전 관리법」) 제정 검토
- 세계중요농업유산 인터내셔널 포럼 노토선언(2013.5)
- 세계중요농업유산 보전, 관리 방안 강화
 - 농업유산 보전활동계획의 강화
- 해양수산부 분리에 따른 어업유산 추진방안

- 농업유산에 대한 홍보 및 인식 확산
 - 산청 다랑이논, 제천 의림지 등
- 세계농업유산 지정 이후의 보전, 관리 방안
 - 농어촌 다원적 자원 활용사업의 내실화
- 에코뮤지엄을 통한 유산자원의 보전, 관리 방안
 - 유산, 박물관, 참여,
- 농업유산지역의 계획적 개발 및 보전을 위한 제도개선
 - 토지이용협약제도 등을 통한 난개발 방지 방안

농업유산 최근 동향 및 향후 과제



- 세계농업유산 추가 등재 추진을 위한 후보대상의 발굴
- 국가중요농업유산 기준검토와 세계농업유산과의 관계 설정
 - 농촌유산으로 확대

	시스템(소프트웨어)	경관 및 시설물(하드웨어)	비고
농업 유산	- 생물다양성과 생태시스템기능 - 경관, 토지, 수자원 관리 특성 - 식량과 생계안전, 지식체계, 기술	농업, 축산활동 및 물이용과 관련된 경관 및 시설물, 장소	1차 시행
농촌 유산	- 적응과정에서 나타난 삶의 양식 - 고유 부존자원의 활용 및 기술	주민 삶과 지역자원의 활용과 관련된 전통적·지방적인 마을 공간과 공간요소	향후 추진

농업유산 최근 동향 및 향후 과제



- 지방 농업유산 제도의 정착을 통한 유산제도의 체계화
 - - 전라남도 중요농어업유산제도 도입(2013년 12월)



농어촌의 지역경제 활성화와 관광자원 활용 위한

전라남도 중요농어업유산



- 구례군 산수유 시목지
- 보성군 계단식차밭
- 담양군 대나무숲
- 신안군 갯벌·염전
- 화순군 붓도랑과 다랑이논
- 무안군 회산백련지
- 영광군 염전



- ERAHS 한중일 농업유산 연구회(East Asia Research Association for Agricultural Heritage Systems)
 - 2014년 중국, 2015년 일본, 2016년 한국
 - 아시아 국가간 협력을 통한 농업유산 활성화
- INWEPF 논 농업지역에서의 물·생태계 국제 네트워크(04.2) (International Network for Water & Ecosystem in Paddy Fields) – WORKING GROUP 2 (2013-2015)
 - 2014년 9월 ICID 총회 특별세션 개최(광주)
 - 아시아지역 논 농업에서의 농업유산



- 유산을 활용한 유산사업 활성화로 지역의 부가가치 창출
 - 농촌의 유산자원을 활용하여 지역별로 차별화된 콘텐츠·스토리 텔링·브랜드 등을 개발하여 지역활성화의 핵심자원으로 활용
 - 농촌 다원적자원 활용사업을 통하여 국가중요농업유산에 대한 보전, 활용방안 마련으로 장소 판촉(place-marketing) 추진
 - 2020년까지 276억원을 투자, 국가중요농업유산에 대한 가치화 사업을 추진

An aerial photograph of a rural landscape, likely in Korea, showing a network of winding roads and a river flowing through a patchwork of agricultural fields. The text '감사합니다' is overlaid in the center.

감사합니다

농어촌연구원 박윤희
pakyoohnho@naver.com