

2014. 2. 24(월)

농촌중심지 선도지역 활성화 계획수립 절차와 방법

이상준(충남발전연구원 책임연구원)

Contents

- I. 농촌중심지 활성화 사업의 개요
- II. 농촌중심지의 현황과 개발여건
- III. 기본구상
- IV. 사업계획
- V. 추진체계 구축 및 운영 · 관리방안
- VI. 관련사업의 기대효과 및 연계성
- VII. 투자계획

Ⅰ. 농촌중심지 활성화 사업의 개요

● 계획의 배경과 목적

1) 계획의 배경

- 예시)○○읍 · 면의 여건변화에 따른 경쟁력 제고
- 예시)○○ 고유 자산을 활용한 테마가 있는 농촌중심지 및 주변농촌지역 발전 추구

2) 계획의 목적

- 예시)○○읍 · 면의 여건과 특성을 살린 장기발전 비전과 테마, 추진전략 설정
- 예시)○○읍 · 면의 주변여건 변화, 지역특성을 고려한 실천적 전략사업 수립

● 계획의 성격과 역할

1) 계획의 성격

- 계획, ○○계획, ○○계획

2) 계획의 역할

- 예시)파급효과 극대화를 통한 지역발전 및 연계사업의 성공적 추진 유도
- 예시)지역 내 주민공동체 기반 마련

● 계획의 범위와 방법

1) 계획의 범위

- 공간적 범위, 시간적 범위, 내용적 범위

2) 계획의 방법

- 계획수립 과정(현황 및 여건 분석→관련계획검토 및 여건변화 분석→계획과제 도출 등)

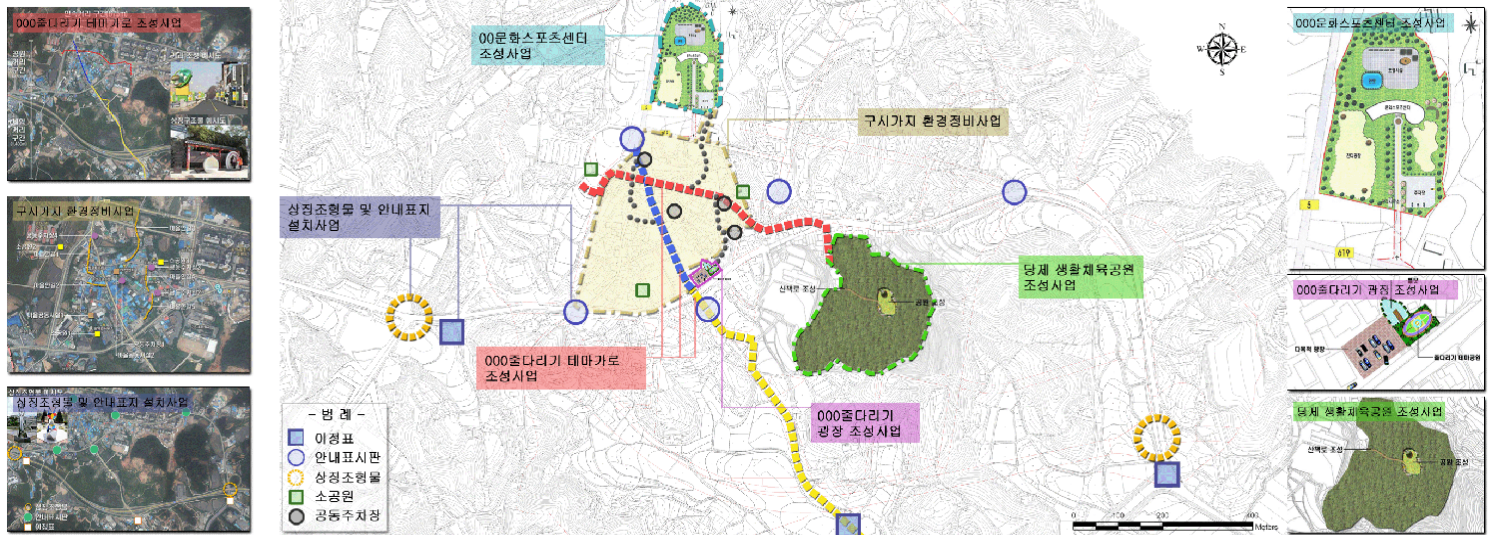
2. 사업계획도 작성

유인물 7~8

- 농촌중심지 사업 전체를 한 번에 확인할 수 있도록 작성
 - 농촌중심지에 대한 『전국-시·도-시·군』 내 위치 표기
 - 농촌중심지 및 활성화 사업에 대한 공간적 범위와 경계를 명확히 표기
 - 사업계획도는 1/50,000 혹은 1/25,000 지형도나 위성영상지도 등으로 작성

000 농촌중심지 활성화 사업계획도

1. 사업위치 :
 - 범정리(00개) :
 - 행정리(00개) :
 - 자연마을(00개) :
2. 사업기간 :
3. 사업비 :
 - 국비 :
 - 지방비 : (도비 , 시/군비)



II. 농촌중심지의 현황과 개발여건

1. 지역현황 및 특성 분석

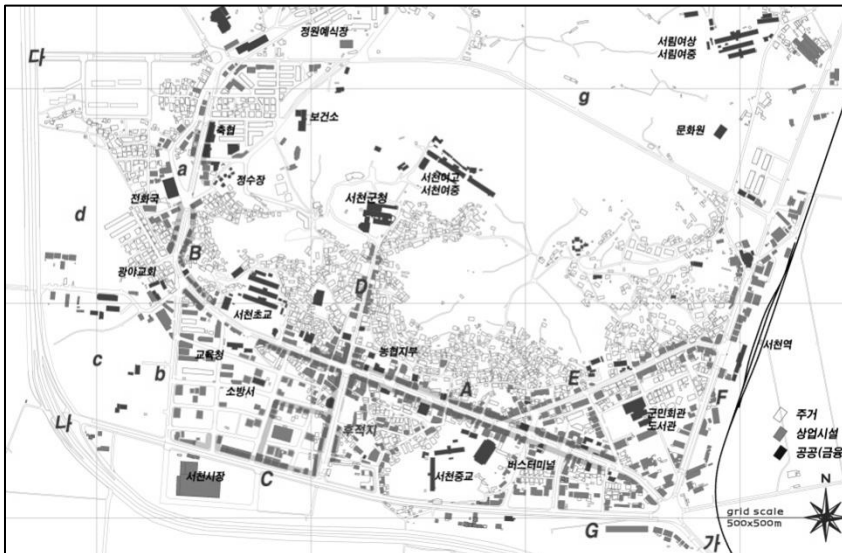
유인물 9~10

- 농촌중심지의 현황 및 특성을 쉽게 인지할 수 있도록 작성함
 - 자연지리적 특성, 인문사회적 여건, 경제적 특성, 토지이용·도시계획 및 공간구조적 특성, 역사·문화 및 관광자원 등
- 기본구상과 발전방향, 사업계획 등과 **관련 있는 항목 중심으로 분석**
- 해당 농촌중심지만의 **독특한 자산은 별도 항목으로 제시하여 설명**
 - 농촌중심지의 현황 및 특성에 대한 설명은 지침에서 제시된 항목들에 근거하여 작성함
- **행정기관의 적극적 참여**
 - 자료의 기준이 “리” 나 “마을” 단위임
 - 신규사업 신청 예정 시·군에서는 자료 제시가 가능한지에 대하여 통계자료를 확인함
- 예시) 인문사회적 특성
 - 인구규모, 인구구조, 다문화가정 비율 등 인구 현황, 주택, 상하수도, 의료보건, 교육문화 등 생활환경 및 사회복지 현황에 대한 지표 분석(**최신 통계자료 활용**)
 - 인구규모 예시) ○○시·군은 ○○세대에 ○○명이 거주하고 있으며, ○○농촌중심지는 ○○세대에 ○○명이 거주하고 있어, 시군 전체의 ○○%를 차지하고 있음

연 도	세대수(호)	인구(명)			인구밀도 (명/km ²)	인구증가율 (%)
		소계	남	여		

유인물 11~12

- 농촌중심지로서의 문제점과 잠재력, 발전방향과
핵심과제 등 기술



구분	세부사항	매우 불만족	불만족	보통	만족	매우 만족
지역 경제	중심사거리					
	특산품상품화					
	재래시장					
	산업기반					
도시 기반	교통망					
	보행및주차					
	대중교통					
	기로서설					
	상하수도					
생활 환경 및 복지	정보인프라					
	주거환경					
	주민활동지원시설					
	공원녹지					
	복지시설					
	교육여건					
역사 문화 관광	보건의료					
	문화시설					
	관광개발					
	역사자원개발					
	홍보활동					

3. 관련계획 검토

유인물 12~13

- 시·군, 읍·면 관련계획에 대한 종합분석 및 사업 실현가능성 검토
 - 제3차 도종합계획, 도시·군기본계획, 시·군 농업·농촌 종합발전계획, 농식품부 소관 포괄보조사업계획(5개년), 시·군 경관 계획, 시·군 자체 지역개발 및 사업계획 등
 - 농촌중심지 신규사업 대상지 선정에 대한 상위계획 반영여부 및 관련 사업 현황, 향후 추진 방안 등 검토
 - 시·군 경관계획 예시) 신규사업 대상지와 관련하여, ○○(경관 혹은 미관)지구에 포함되며, 건축물의 건축선이나 광고물, 외부공간에 대한 항목별 경관관리 방안을 제시하고 있음에 따라, 이에 따른 사업계획을 수립하도록 함
 - 포괄보조사업 예시) 신규사업 대상지는 총 ○○개 분야 ○○개 사업에 총 ○○백만원의 계획이 제시되어 있음

구 분	세부사업	사업내용	사업규모	사업비(백만원)
기초생활 기반확충	도로·교통	- 도시계획도로 개설 및 정비	○○m	○○
	○○정류장시설	- 고속(시외)버스터미널 조성	○○개소	○○
	○○시장개발	- 기존장옥철거 및 시장현대화	○○㎡	○○
지역경관 개 선	도시경관	- 공원 및 공연시설 조성	○○㎡	○○
지역역량 강 화	부대경비	- 기본계획, 세부설계, 주민교육	○○식	○○
합 계				○○

4. 농촌 중심지 계층구조 분석

유인물 13

● 분석방법 1) 인구규모 분석

－시·군 전체의 인구규모를 순서대로 제시하여, 읍·면간 인구규모를 비교함

－인구규모 분석 예시) ○○읍은 ○○시·군 내에서 인구가 가장 많은 지역으로, 다른 지역에 비해 중심성이 높은 지역으로 분석됨

※ 도농통합시는 시청소재지(동지역)를 하나의 중심지로 간주하여 인구규모 제시

구 분		인구규모	비고 (중심지에 포함되는 마을명)
○○시·군			법정리 ○○개, 행정리 ○○개, 자연마을 ○○개
1	○○동		법정리 ○○개, 행정리 ○○개, 자연마을 ○○개
2	○○읍		법정리 ○○개, 행정리 ○○개, 자연마을 ○○개
3	○○면		법정리 ○○개, 행정리 ○○개, 자연마을 ○○개
4	○○면		법정리 ○○개, 행정리 ○○개, 자연마을 ○○개

4. 농촌 중심지 계층구조 분석

유인물 13~14

- 분석방법 2) 중심지 계층구조 분석(데이비스(W.K.D.Davies) 분석)
 - 농촌중심지에 포함되는 마을(시가지 및 그에 연접한 행정리)만을 대상으로 3차 기능(행정, 업무, 상업, 서비스)를 대상으로 분석
 - 중심지 계층구조 분석을 통해 1~2계층으로 분류되는 지역을 농촌중심지로 분류함
 - 중심지 계층구조 분석 예시) ○○시·군의 동·읍·면별 중심지 계층구조 분석결과 ○○개의 군집으로 계층을 나눌 수 있으며, 제1계층은 ○○시·군의 ○○지역으로 중심성 비중이 약 ○○%에 달해 중심지 기능이 가장 높은 것으로 분석됨
- ※ 도농통합시는 시청소재지(동지역)를 하나의 중심지로 간주하여 인구규모 제시

농촌중심지	중심지 기능지수	계층	중심성 비중	중심지 계층구조 분석도
○○시 동부(洞部)		1		
○○읍소재지		2		
○○면소재지		2		
○○면소재지		3		
○○면소재지		3		
○○면소재지		3		
○○면소재지		4		
○○면소재지		4		
○○면소재지		4		
○○면소재지		4		

5. SWOT 분석과 계획과제의 도출

유인물 15

● SWOT 분석

- 농촌중심지가 지닌 내부적 **강점**과 **약점**, 외부적 환경에 의한 **기회요인**과 **위협요인**을 종합적으로 제시
- 강점과 기회요인(강화), 강점과 위협요인(대비), 약점과 기회요인(통제), 약점과 위협요인(문제인식)을 교차분석하여, 각 항목별 현황을 객관적으로 기술함

● 계획과제 도출

- SWOT 분석을 통해 도출된 **강점을 극대화**시키고 **약점을 극복**하기 위해, 농촌중심지 활성화사업을 통해 추진하고자 하는 **계획과제**를 제시함

< SWOT 분석 행렬 >

		내부환경요인분석	
		강점 (Strength)	약점 (Weakness)
외부환경 요인분석	기회요인 (Opportunity)	(Leverage)	(Constraints)
	위협요인 (Threat)	(Vulnerability)	(Problem)

계획과제

계획과제	
■ 계획과제 1	<ul style="list-style-type: none"> ◦세부 추진과제 1-1 ◦세부 추진과제 1-2
■ 계획과제 2	<ul style="list-style-type: none"> ◦세부 추진과제 2-1 ◦세부 추진과제 2-2
■ 계획과제 2	<ul style="list-style-type: none"> ◦세부 추진과제 3-1 ◦세부 추진과제 3-2

III. 기본구상

1. 비전, 목표, 추진전략

유인물 16~19

- 농촌중심지 활성화 사업계획이 **지향하는 바와 테마를 한번에 확인** 가능하도록 제시
 - 농촌중심지가 나아가야 할 미래를 형상화한 청사진으로서 대상지의 **미래상**을 담은 **비전**을 제시하며, 비전은 지역의 고유 특성을 느낄 수 있도록 하며 긍정적으로 작성함
 - 계획을 통해 제시된 비전을 실현하고자 하는 **도달점 · 성과**로서의 **목표**를 제시하며, 목표는 추진전략의 세부항목들을 총괄할 수 있는 포괄적인 개념으로 작성함
 - 목표를 달성하기 위한 체계적이고 **구체적인 시책과 수단**으로서의 **추진전략**을 제시하며, 추진전략은 구체적인 시책과 사업계획 수립방향을 제시하도록 제시함

비전	사람이 즐거운 친절하고 쾌적한, “○○○조성”		
목표	1. 목표 1.		
	2. 목표 2.		
	3. 목표 3.		
추진전략	전략 1	전략 2	전략 3
	• 세부전략1-1)○○○○	• 세부전략2-1)○○○○	• 세부전략3-1)○○○○
	• 세부전략1-2)○○○○	• 세부전략2-2)○○○○	• 세부전략3-2)○○○○
	• 세부전략1-3)○○○○	• 세부전략2-3)○○○○	• 세부전략3-3)○○○○

2. 농촌중심지 발전 구상도(공간별 발전방향)

유인물 20

- 농촌중심지에 대한 현황과 미래상을 고려한 공간별 역할과 기능, 연계방향을 면과 선으로 구분하여 제시함
 - 공간별 역할과 기능은 면적으로 표시하며, 공간 간 연계방향은 선적으로 표시함
- 농촌중심지를 중심으로 주변지역의 현황과 연계성을 제시함
 - 주변 농산어촌지역에 대한 농촌중심지의 역할과 기능을 도식화하여 제시함



3. 추진사업의 선정 및 우선순위 설정

유인물 21

- 사업선정을 위한 수요조사 및 인터뷰 조사
 - 지역주민 및 공무원 등을 대상으로 설문조사와 인터뷰조사 실시
 - 농촌중심지에 대한 인식(문제점과 잠재력), 바라는 발전방향, 중점추진과제 및 사업 도출
- 추진사업 선정 및 우선순위 설정
 - 수요조사를 통해 도출된 사업 등을 대상으로 **추진사업 선정 및 우선순위 설정**
 - 사업선정을 위한 **원칙과 기준**을 제시하고 이에 부합되는 사업을 선정함
 - 사업선정 원칙과 기준 예시) 상위계획 및 관련계획 연계성, 사업 실현가능성, 지역개발에 대한 선도성, 지역발전에 대한 균형성 등 지역현황을 고려하여 제시

선정원칙과 기준		내용
1.상위계획 및 관련 계획 연계성	1) 기준 1-1	-세부지표 1-1-1: ○○○○
	2)기준 1-2	-세부지표 1-2-1: ○○○○
2.사업 실현가능성	1) 기준 2-1	-세부지표 2-1-1: ○○○○
	2)기준 2-2	-세부지표 2-2-1: ○○○○
	3)기준 2-3	-세부지표 2-3-1: ○○○○
3.선정원칙3	1) 기준 3-1	-세부지표 3-1-1: ○○○○
	2)기준 3-2	-세부지표 3-2-1: ○○○○
	3)기준 3-3	-세부지표 3-3-1: ○○○○
4. 선정원칙4	1) 기준 4-1	-세부지표 4-1-1: ○○○○
	2) 기준 4-2	-세부지표 4-2-1: ○○○○
	3) 기준 4-3	-세부지표 4-3-1: ○○○○

4. 성과목표

유인물 22

- 성과지표에는 **공통목표**와 **추가목표**를 제시함
- 공통목표
 - 농촌중심지 활성화 사업계획의 **취지에 부합되는 목표** 설정
 - 주민만족도, 신규 인구 유입 효과, 중심성 강화 등 목표 제시
- 추가목표
 - 농촌중심지 활성화 사업을 통해 **도출할 수 있는 세부적인 목표** 설정
 - 마을리더 육성, 주민교육, 관광객 유입, 매출액 증가 등 제시

성과지표 (농촌중심지별로 항목이 다를 수 있음)	연차별 목표치				산출근거
	2015	2016	2017	2018	
1) 공통목표					
- 주민 만족도					
- 신규 인구 유입(인)					
- 공통목표 3					
- 공통목표 4					
2) 추가목표					
- 마을리더 육성(인)					
- 일자리 창출(인)					
- 주민교육(횟수)					
- 년 유입 관광객수(인)					
- 추가목표 5					
- 추가목표 6					

Ⅳ. 사업계획

1. 사업계획 작성 기준

유인물 23~27

- 장소 단위 연계 · 복합사업 형태로 계획을 수립함
 - 하나의 장소를 중심으로 기능별 사업을 연계 · 복합하여 계획을 수립함
 - 시설계획과 프로그램 계획을 복합 · 융합 · 연계하여 제시함
 - 예시) 산성시장 정비사업 = 시장 (환경)정비사업(H/W) + 공공미술 프로젝트(H/W) + 공연 및 축제 프로그램(S/W) + 상인 교육 프로그램(S/W)
- 본 사업으로 추진하는 “핵심사업”과 지자체가 추진하는 “연계사업”으로 구분

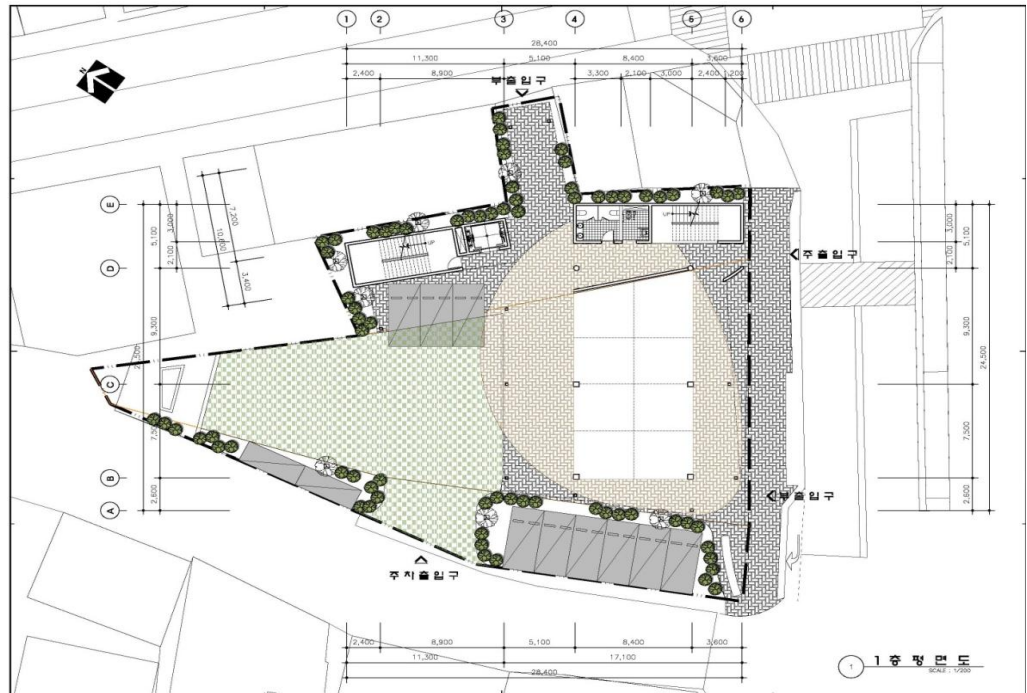


1. 사업계획 작성 기준 - 세부사업계획

유인물 23~27

- 세부사업계획은 사업명, 사업의 개요, 사업의 위치와 범위, 사업내용, 투자계획, 추진주체 및 운영방법으로 제시
- 세부사업계획은 간략화하여 작성하되, 세부내역에 대해서는 구체적으로 작성함
 - 공정별 세부사업계획 예시) 도로개설사업 = 1) 기반공사(정지/성토공사, 포장, 상·하수도 및 맨홀, 전기통신시설 등), 2) 시설공사(과속방지턱, 신호등, 안내표지판 등), 3) 조경공사(가로수, 화단 및 화분 등), 4) 부지매입, 5) 부대관리(기본계획, 공사감리, 사업관리, 토목설계 등) 등으로 구분하여 작성함

※ 시설계획의 경우, 대상지 관련 법·제도, 도입 프로그램, 이용수요 등을 고려하여 세밀하게 작성



1. 사업계획 작성 기준 – 경관형성계획

유인물 23~27

- 경관형성계획은 개별사업으로, 기본계획 수립과 동시에 계획 수립
- 특정경관계획 수준으로 작성
 - 1) 목표와 전략, 2) 경관권역 설정 및 기본방향, 3) 요소별 경관설계지침(건축물, 옥외광고물, 공공시설물, 색채 등) 등 실행 및 관리운영 방안에 대한 기준과 지침 제시
- 시·도 경관기본계획과 연계 수립
 - 그러나 별도 계획수립이 어려울 시, 시·도 경관기본계획 내용을 준용함

1. 건축물 경관설계 지침 – 세부설계지침(예시)

1종 : 한옥중심 경관 형성

경관설계지침

주요원칙

▶ 읍성 내부 건축물을 한옥(기와 또는 초가)으로 조성하여 옛 도시 경관의 회복 및 전통 경관 형성

중점사항

▶ 주요 가로 및 문화재 주변지역 역사문화적 경관 및 축 형성 유도

장 단 점

- ▶ 역사문화도시 경관 형성 및 정체성 확보에 유리
- ▶ 주민들의 건축공사비 증대로 경제적 부담 증대
- ▶ 경관형성에 장기간 소요

● 변경 전



● 변경 후



1. 사업계획 작성 기준 - 부문별 적용가능 사업(예시)

유인물 23~27

구분		주요내용
정주·환경	기초생활기반 정비	중심지-배후마을 수요응답형 교통체계, 커뮤니티버스, 공용주차장, 보행자도로, 마을연계 버스와 마을택시 승하차장 등
	경관·환경·에너지 정비	주민참여형 경관협약 및 경관가꾸기 활동, 깨끗한 농촌마을 만들기, 건물옥상녹화, 안전한 마을안길, 깨끗한 하천, 가로경관 정비, 간판정비, 소규모 근린공원 등
	공동체 생활거점 구축	커뮤니티 활성화 프로그램, 귀농귀촌자를 위한 빈집정보 및 연계 프로그램 운영, 커뮤니티공간 및 다목적회관, 청소년·청년 이용시설, 가족센터, 지역사회자원·학습센터 등
산업·경제	중심상점가 및 전통시장 활성화	상인회조직 육성, 상인회 중심의 지역 참여 활동 등, 전통시장과 중심지 생활서비스 상권 육성을 위한 시설 개선, 간판 정비, 방문객 주차장, 휴게공원 등
	커뮤니티 비즈니스	생협, 사회적기업형 이미용실, 학부모가 운영하는 공부방, 시니어클럽이 운영하는 로컬푸드 식당, 공동체형 홍보마케팅 등
	도·농 연계 경제활동 거점	농촌관광 프로그램 운영 및 방문자 안내센터 설치, 지역순환경제센터 설치, 로컬푸드 직매장 설치, 농산물가공·유통시설 설치(중심지 주변부) 및 관련 프로그램 운영 등
사회·문화	사회·문화	복합서비스센터 구축, 농촌공동 아이돌봄사업, 방과후 학교, 문화프로그램 개발·운영, 지역문화축제 기획·운영, 찾아가는 문화서비스 운영 등
	보건·의료	작은 목욕탕, 작은 빨래방, 의료생활협동조합사업, 어르신 건강강좌, 요가, 수지침, 무료건강검진 등
	정보·커뮤니케이션	마을방송국, 마을신문 발간, 홈페이지 구축 등
지역역량강화	교육·훈련	지역리더양성, 국내외 선진지 견학, 시설 운영관리 전문인력 양성 교육, 지역 정착을 위한 지역 내 다문화 가정 및 귀농·귀촌자 교육 등
	지역 활성화	시설물 운영관리 프로그램 지원, 체험 프로그램 운영 지원, 지역 내외 네트워킹 지원, 홍보·마케팅, 지역 산업의 6차산업화 등을 위한 부문별 컨설팅 지원 등

2. 세부사업(핵심사업) 작성(안)

유인물 28~30

- 사업명 :

핵심사업○○ ○○○○사업

- 사업의 개요

- 1) 사업추진 필요성, 2) 사업추진 시 이점 및 개선방향
- 1) 사업추진 필요성 : 시·군 내에서의 사업 필요성, 주민요구 수준 등 제시
- 2) 사업추진 시 이점 및 개선방향 : 본 사업을 통해 얻고자 하는 바, 즉 사업 목적 제시

- 사업의 위치와 범위

- 1) 사업 위치 : 해당 사업에 대한 정확한 위치
(○○시·군 ○○읍·면 ○○리 ○○번지)
- 2) 사업 범위 : ①시간적 범위, ②공간적 범위,
③내용적 범위
 - ① 시간적 범위 : ○○년 ~ ○○년(○○개년)
 - ② 공간적 범위 : ○○ m² 혹은 ○○ km
 - ③ 내용적 범위 : ○○사업 1식, ○○사업 1식 등
 - ④ 사 업 비 : ○○ 백만원

※ 사업 위치에 대한 Key-Map작성 첨부

－ Key-Map은 가급적 항공사진에 표기함



2. 세부사업(핵심사업) 작성(안)

유인물 28~30

● ○○ 광장 및 공원 조성 사업(예시)

1) 관리실 조성

- ㎡ 규모의 지상 ○○ 규모로 조성
- 명이 상주하며, ○○ 역할을 수행하는 시설로 조성

2) 휴게시설 조성

- ㎡ 규모의 부지에 휴게소 ○○개, 분수대 ○○ 개 등 조성

3) 조경시설 조성

- 주민들의 쾌적한 이용과 관람을 지원하기 위해, 외부 ○○ 위치에 조성
- ㎡ 규모로 조성

4) 진입광장 조성

- 부지전면도로를 통해 ○○ 센터 및 광장으로 진입하기 위한 전면부에 조성
- ㎡ 규모의 ○○형태로 조성하며, 주변과 차별화된 ○○재질로 조성

5) 진입도로 조성

- 센터로 진입하기 위한 진입도로 조성
- 재질로 조성하며, L=○○m, B=○○m 규모로 조성

6) 기타시설

- 광장 및 공원 내 이용객 편의를 위한 지원 및 안전시설 설치
- 벤치 ○○개, 파고라 ○○개, 안내표지판 ○○개(입구, 규격 ○○m x ○○m) 설치

2. 세부사업(핵심사업) 작성(안)

유인물 28~30

● 투자계획 : (7) 투자계획과 연계 작성

-1) 최대한 정확한 물량에 근거하여 사업비 산출(사업량 ○○㎡, 사업비 ○○백만원)

● 기대효과 : (3) 성과목표와 연계 작성

-사업을 통해 얻을 수 있는 성과목표, 기대치 제시

구분	사업량	사업비 (백만원)	년차별 사업비(백만원)		
			〇〇년	〇〇년	〇〇년
〇〇체육공원 조성사업		〇〇	〇〇	〇〇	
부지매입		〇〇	〇〇	〇〇	
부지매입	4,098㎡	〇〇	〇〇	〇〇	
〇〇체육공원 조성계획 수립사업		〇〇	〇〇	〇〇	
계획 및 설계(토목)	1식	〇〇	〇〇	〇〇	
부지 조성(토목공사)	4,098㎡	〇〇	〇〇	〇〇	
부대비용	1식	〇〇	〇〇	〇〇	
야외 체육공원 조성사업		〇〇	〇〇	〇〇	
다목적 체육광장 조성	1,084㎡	〇〇	〇〇	〇〇	
배드민턴,조깅로 조성	386㎡	〇〇	〇〇	〇〇	
부대비용	1식	〇〇	〇〇	〇〇	
진입도로 및 주차장 조성사업		〇〇	〇〇	〇〇	
주차장 및 진입도로 조성	744㎡	〇〇	〇〇	〇〇	
부대비용	1식	〇〇	〇〇	〇〇	
야외놀이광장 조성사업		〇〇	〇〇	〇〇	
어린이놀이터 조성	275㎡	〇〇		〇〇	
야외조경 및 잔디마당 조성	1,572㎡	〇〇	〇〇	〇〇	
식재 조성	1식	〇〇		〇〇	
부대비용	1식	〇〇	〇〇	〇〇	

V. 추진체계 구축 및 운영 · 관리방안

1. 주민주도형 추진체계 구축 및 운영 · 관리방안

유인물 31~32

● 추진체계 구축

- 시 · 군 전담부서, 읍 · 면발전협의회, 추진위원회 등 추진체계 구축
- 추진체계에 대한 구성내역, 운영방법, 운영내용, 참여 주체별 역할을 명확히 제시함
- ※ 해당지역 주민과 공무원 뿐만 아니라, **배후지역 주민의 참여**가 가능한 조직으로 구성

● 시설물 운영 및 유지 · 관리 방안

- 시설물 운영 · 관리 주체와 주체별 역할을 **세부적으로** 제시함
- 시설물 운영에 대한 실제 운영비용은 해당 시 · 군 내 **유사시설 사례**를 참고로 산출

○○○ 추진위원회									
위원장 : ○○○									
감사기구					행정기구 (○○시, ○○읍)				
지원기구 (이장/부녀회/청년회 등)					자문기구 (○○대학교, ○○연구원 등)				
○○ 팀				○○ 팀				지원팀	
단장	○○○사업	○○○사업		○○○사업		○○○사업		단장	○○○
단장	○○○	○○○		○○○		○○○			
팀원	○○○ ○○○	○○○ ○○○	○○○ ○○○	○○○ ○○○	○○○ ○○○	○○○ ○○○	○○○ ○○○		
계획 단계	사업별 계획수립 참여 및 지원							1.회비징수 2.회계관리	
운영 단계	시설물 설치 유지 · 관리	시설물 설치 유지 · 관리	시설물 설치 유지 · 관리	시설물 설치 유지 · 관리	시설물 설치 유지 · 관리	시설물 설치 유지 · 관리	시설물 설치 유지 · 관리		
참여	○○○ 보존회			○○○과	○○연구원 / ○○대학교			회계과	

Ⅵ. 관련사업의 기대효과 및 연계성

1. 관련사업의 기대효과 및 연계성 작성 예시

유인물 33

- 신규사업 대상지와 관련된 다양한 “연계사업” 제시
 - －핵심사업과 관련된 다양한 연계사업 제시
 - －연계사업의 사업명, 위치와 범위, 사업내용, 투자계획 등 제시
- ※사업 진행상황(완료, 진행 중, 진행 예정, 계획수립 중 등)과 연계내용(핵심사업과의 연계 정도 및 내용 등)을 제시함
- 사업계획도 첨부
 - －핵심사업과 관련된 연계사업을 한눈에 파악할 수 있도록 하기 위한 사업계획도 첨부

구분	사업명	사업내용	진행 사항	연계내용	비고
연계사업1	○○ 근린공원 조성사업	-사업위치 : ○○도 ○○군 ○○읍 ○○리 ○○번지 일 원(23,176m²) -사업비 : ○○백만원 -사업기간 : ○○년~○○년 -사업내용 : 기반시설, 조경 시설, 휴양시설, 유희시설, 운동시설, 교양시설 등	계획 수립 완료	연접부지로, 기반시설, 운동시설 등 공유	
연계사업2					
연계사업n					

VII. 투자계획

1. 연차별 투자계획

유인물 34~36

연차별 사업	총사업비				204				205				206				207			
	합계	국비	지방비	자부담	합계	국비	지방비	자부담	합계	국비	지방비	자부담	합계	국비	지방비	자부담	합계	국비	지방비	자부담
총계																				
핵심사업1																				
세부사업1																				
세부사업2																				
핵심사업2																				
세부사업1																				
세부사업2																				

2. 연차별 투자계획

[illegible]