

제4장

기본구상

제1절 기본방향 및 비전

1. 기본방향

- 권역의 특성화된 자원을 활용한 내생적 지역발전
- 지역주민의 소득증대와 삶의 질을 함께 개선하는 전략적 지역발전
- 지역주민의 합의와 참여가 이루어지는 자립적 지역발전
- 실질적인 사업추진이 이루어지는 실천적 지역발전

2. 비전

전국 제일의 Slow Culture 체험마을

- 청정의 자연생태환경을 바탕으로 Slow Culture를 테마로 하는 비전 설정
 - 정안 아름꽃권역은 무성산 자락에 위치하여 우수한 자연생태자원과 경관, 청정의 농산물들을 생산하고 있는 지역으로 향후 이러한 자원을 바탕으로 청정의 이미지를 테마로 활용할 필요가 있음
 - 따라서 청정의 자연생태자원과 전통의 농업·농촌자원을 발굴·활용하여, 누구나 Slow Life를 체험할 수 있는 살기 좋은 마을을 조성하는 ‘전국 제일의 Slow Culture 체험마을’을 비전으로 설정

제2절 개발목표 및 추진전략

1. 개발목표

■ 자연생태자원 및 농식품자원을 활용한 부가가치 창출

- 정안 아름꽃권역은 우수한 자연경관 및 생태자원을 보유하고 있어 이러한 자원을 지속적으로 발굴·활용하여 권역발전의 자원으로 활용하도록 함. 특히, Slow Culture라는 테마에 맞는 자원을 발굴하고 다양한 체험프로그램과 연계시킴으로써 차별화된 전략을 추진함
- 청정 이미지의 농산물과 임산물의 생산·가공·판매 등의 6차 산업화를 통한 고부가가치화를 추진함. 이를 위하여 농산물과 임산물의 안정적인 생산기반을 확충하고 단순 생산·판매를 벗어나 농산물 가공을 통한 다양한 상품을 확보하고 체험프로그램과의 연계를 통한 다양한 판매전략 마련으로 권역의 경제적 활성화를 도모함

■ Slow Culture 테마의 권역 이미지 확충

- 권역이 보유하고 있는 청정의 이미지를 더욱 제고하기 위한 다양한 경관 및 환경정비를 추진하도록 함. 우수한 자연경관 및 생태자원을 보전하고 산재되어 있는 경관 저해요소들을 정비하고 새로운 지역경관 창출을 위한 다양한 조형물 및 상징물을 조성함
- 권역경관 및 환경정비와 함께 권역주민과 방문객들이 Slow Culture를 즐기고 체험할 수 있는 다양하고 차별화된 체험프로그램을 개발하고 전국 제일의 Slow Life를 경험할 수 있는 테마마을로 육성함

■ 통합·연계 운영체계 구축 및 주민자치의 실현

- 기 조성된 다양한 자원 및 시설물의 운영방안을 마련하여 활용 극대화를 도모하고, 체험프로그램 및 농산물 직판 등의 기존의 운영체계를 중심으로 새롭게 권역 전체가 통합하여 운영할 수 있는 체계를 재구축함
- 현재 소수의 몇몇 주민을 중심으로 운영되고 있는 운영체계를 확대하여 권역 전체의 주민이 참여하고 운영·관리할 수 있도록 역량을 강화함으로써 외부의 도움이 없이도 발전을 이루어 나가는 주민자치를 실현함

2. 추진 전략

■ 권역 내 다양한 주체간의 참여에 의한 협력적 전략

- 주민, 영농조직, 자생조직, 공공부문 등 다양한 주체가 함께 참여하고 합의하는 협력적 방식에 의해서 권역단위 종합정비사업의 추진

■ 선택과 집중에 의한 합리적 전략

- 한정된 자원과 시간을 고려하여 각 부문별, 세부사업별로 선택과 집중을 하여 사업성과를 극대화하도록 함

■ 사업집행과 사업성과를 평가하는 관리적 전략

- 단순한 사업집행에서 탈피하여 당초 계획된 성과를 얼마나 달성하였는가를 함께 고려하고, 사업집행과정을 지속적으로 환류하는 관리적 측면에서 사업계획 수립·집행

■ 유사사업 및 관련정책을 아우르는 연계적 전략

- 권역단위 종합정비사업에 한정하지 않고 권역내외에서 추진한, 혹은 추진하고자 하는 사업을 종합적으로 고려하여 각 계획별로 유기적인 연계가 될 수 있도록 사업계획 작성

■ H/W사업과 S/W사업이 조화된 통합적 전략

- 사업이 성공적으로 추진되기 위해서는 이를 운영·관리할 수 있는 S/W사업이 매우 중요함. 따라서 단순한 물적 중심의 개발계획에서 탈피하여 운영관리계획이 연계된 통합적 전략 추진

■ 지역주민의 역량과 자조능력을 강화하는 학습적 전략

- 지역발전을 유도할 수 있는 지역주민의 역량강화와 권역단위 종합정비사업의 지속적 추진을 위한 자조능력을 배양할 수 있는 학습 환경과 기회의 제공

제3절 발전방향

1. 지역소득증대

■ 기존 인프라 활용 및 새로운 소득기반 확충

- 고성리는 기존 인프라 활용을 극대화하고 쌍달리는 새로운 소득기반을 확충하는 방향으로 개발
- 농·임산물을 중심으로 1차, 2차, 3차가 융복합화 된 ‘6차 산업화’를 도모하고, 이를 위하여 새로운 소득 작목의 육성부터 가공, 판매까지 모두를 권역 내에서 추진할 수 있는 기반마련
- 소득사업에 대한 고성리, 쌍달리의 공동운영 시스템 구축

2. 기초생활기반확충

■ 차별화된 체험테마로 경영혁신 및 기반확충에 집중

- 고성리와 쌍달리가 차별화된 테마를 갖고 공동으로 추진을 원칙으로 함
- 고성리는 체험마을운영 노하우를 바탕으로 새로운 경영혁신에 중점을 두고, 가능한 단체 방문객 위주의 체험프로그램 운영전략 마련
- 쌍달리는 새로운 체험테마 및 기반을 확충하는데 중점을 두고, 단체 방문객보다는 가족단위 등의 소규모 방문객을 위주로 하는 체험프로그램 운영전략 마련하며, 특히 마을 내에 이주한 예술인과 연계한 체험마을 구상 필요
- ‘Slow Culture’라는 테마에 맞게 타 지역의 체험마을과 차별화될 수 있는 다양한 프로그램 개발 및 운영
- 고성리, 쌍달리의 통합 체험운영프로그램 개발 및 시스템 구축

■ 마을별로 부족한 기초생활기반 확충

- 마을별로 주민수요를 바탕으로 부족한 복지, 문화 등 기초생활기반 확충
- 가능한 기존의 시설을 리모델링하여 활용하도록 하고, 부족한 부분에 대해서는 새롭게 인프라 조성

3. 지역경관개선

■ 경관저해요인의 개선 및 자연·경관의 자원화

- 기본적으로 경관 저해요인을 개선하는 방향으로 추진
- 경관 및 자연자원을 효율적으로 활용하여 권역활성화 도모
- Slow Culture에 맞는 경관이미지 정비 및 신규조성
- 주민이 주도하는 경관 가꾸기 추진

4. 지역역량강화

■ H/W사업 운영·관리 및 주민역량강화 극대화

- 권역단위 종합정비사업으로 추진되는 H/W사업 운영·관리에 필요한 S/W사업 추진으로 권역주민의 역량강화 도모
- 궁극적으로는 주민자치를 실현할 수 있는 리더 발굴 및 육성, 권역 전체 주민의 역량강화 도모

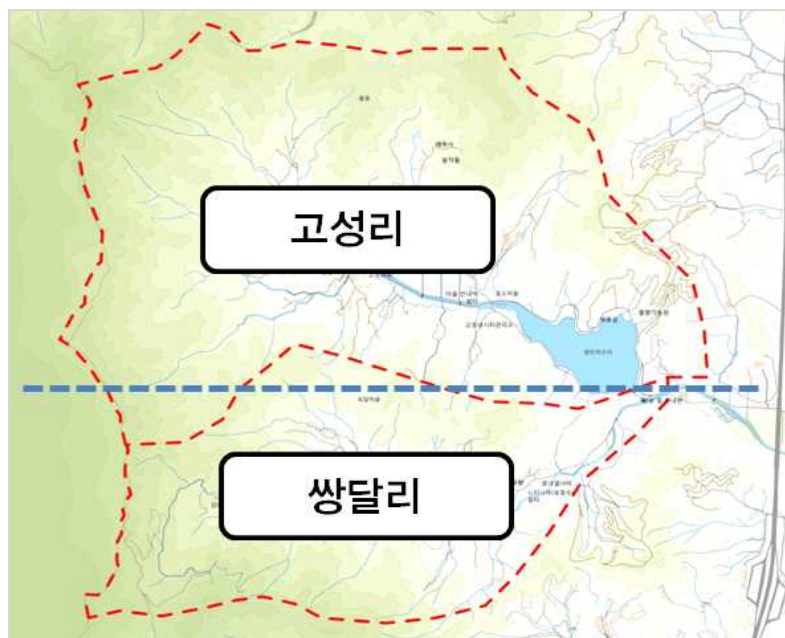
제4절 공간별 개발구상

1. 기본전제

- 마을자원에 기반 한 특성화된 개발과 마을간 연계성 제고
- 선택과 집중에 의한 공간개발로 사업성과의 극대화
- 마을별 주요 기능배분과 공간구조의 위계화

2. 현재의 공간구조

- 고성리와 쌍달리의 단절된 공간구조
 - 고성리, 쌍달리의 2개 마을이 각각의 수계를 중심으로 형성되고 고성저수지에
서 합류하지만 중간에서는 단절된 공간구조를 형성하고 있음
- 고성리와 쌍달리를 연결할 수 있는 매개공간 부재
 - 2개 마을이 유사한 자원과 특성을 보유하고 있음에도 불구하고 두 마을을 연결
할 수 있는 매개공간이 부족한 실정임



[그림 4-1] 정안 아릅꽃권역의 현재 공간구조

3. 권역의 공간개발구상

■ 점·선·면 기능의 통합 공간구조 형성

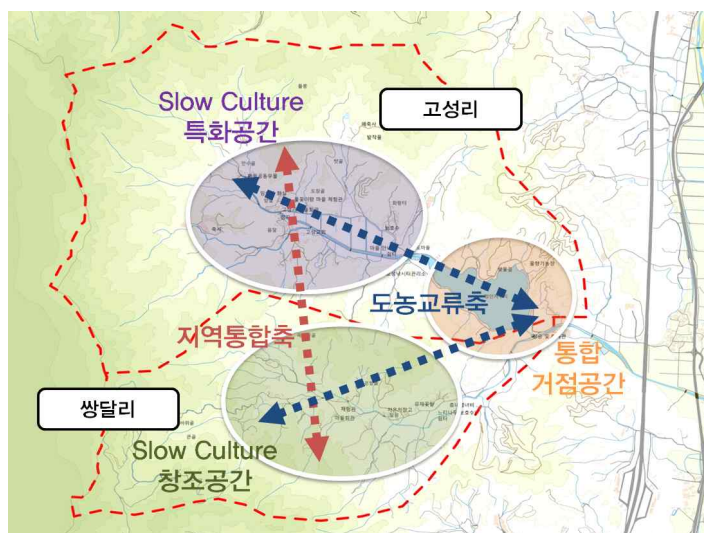
- 점적 기능요인 : 단위 공간시설물, 자연생태자원 및 전통문화재 자원 등
 - 선적 기능요인 : 주요 간선 및 지선도로, 마을안길 및 농로, 임도, 하천 등
 - 면적 기능요인 : 농경지, 임야, 취락공간, 저수지 등
- ⇒ 이러한 점·선·면적 기능이 통합되어 연계형태를 갖는 공간구조 형성

■ 2개의 개발축 구상

- 고성저수지를 중심으로 두 개 마을을 연결하는 마을진입로를 따라 외부방문객을 유인하고 도농교류 프로그램으로 활용하는 ‘도농교류축’ 설정
 - 고성리와 쌍달리를 공간적으로 직접 연결하는 ‘지역통합축’ 설정
- ⇒ ‘지역통합축’은 쌍달리-고성리 옛길 복원 등을 통하여 조성

■ 3개의 개발공간 구상

- 고성리, 쌍달리 두 개 마을의 접근 초입이자 두 개 마을이 나누어지는 고성저수지를 중심으로 ‘통합거점공간’ 설정
- 고성리를 중심으로 새로운 경영혁신 및 단체 체험객 위주의 전략을 추진할 수 있는 ‘Slow Culture 특화공간’ 설정
- 쌍달리를 중심으로 새로운 프로그램의 개발 및 소규모 체험객 위주의 전략을 추진할 수 있는 ‘Slow Culture 창조공간’ 설정



[그림 4-2] 정안 아름꽃권역의 공간개발 구상도

제5절 사업선정기준과 계획대상사업

1. 사업선정기준

■ 정책 부합성

- 해당 사업이 권역단위 종합정비사업의 정책적 목적에 부합하는가?
- 권역단위 종합정비사업으로 추진 가능한 사업인가?

■ 주민 숙원성

- 개별 사업이 주민에 개발수요에 의해 도출된 것인가?
- 개별 사업의 주민숙원도가 높은가?

■ 추진 가능성

- 해당 사업이 권역단위 종합정비사업 기간 내에 추진이 가능한가?
- 부지확보, 자부담 등 사업에 필요한 조건들을 확보하여 실제 사업이 추진가능한가?

■ 운영관리의 용이성

- 사업집행이 완료된 이후 운영관리단계에서 구체적인 운영관리주체가 확보되었는가?
- 운영관리단계에서 필요한 경상비용을 확보가능한가?

■ 경제적 타당성

- 해당 사업이 경제적으로 비용 대비 편익이 큰 사업인가?
- 해당 사업으로 인해 발생하는 파급효과가 큰 사업인가?

2. 계획대상사업

1) 지역소득증대부문

[표 4-1] 소득증대부문 계획 대상사업

사업명	사업내용
체험숙박시설	- 조립식 펜션 및 가족용 소규모 황토방 조성
민박조성	- 농가민박의 육성
밤가공산업 육성	- 밤을 활용한 목, 쉐러드 등 음식개발 및 가공공장 조성
임산물 전용재배단지 조성	- 양송이버섯, 산나물 등 전용재배단지 조성
농산물가공 육성	- 고추가공, 미숫가루, 떡 등 가공시설 조성
전통방식 절임배추 가공시설	- 절임배추 가공공장 및 저장시설 조성
장류가공 육성	- 서리태를 활용한 장류가공공장 조성
산나물가공공장 조성	- 산나물 저장, 선별, 포장 등의 가공공장 조성
저온저장고	- 직거래 농산물 저온저장고 조성
권역농산물 직판장 조성	- 고성저수지 인근 권역 초입부에 농산물 직판장 조성

2) 기초생활기반확충부문

[표 4-2] 기초생활기반확충부문 계획 대상사업

사업명	사업내용
Slow Culture 테마공원	- 마을공원 및 쉼터조성, 예술인의 작품 전시 - 물놀이장, 캠핑장, 편의시설 조성
Slow Culture 체험기반시설 보강	- 체험관 비가림시설 설치
전통장류 체험장 조성	- 장류체험시설, 장류보관시설 조성
동물체험농장	- 원형의 동물(가축 등)사육 체험관찰장 조성
물놀이 체험장	- 하절기 물놀이 및 동절기 썰매 체험장 조성
사방댐 물놀이장 조성	- 쌍달리 사방댐을 활용한 물놀이장 조성

[표 4-3] 기초생활기반확충부문 계획 대상사업(계속)

사업명	사업내용
커뮤니티센터	- 부족한 복지시설 및 건강관리시설을 위한 커뮤니티센터
마을회관 리모델링	- 마을회관 리모델링 또는 2층 증축
태양광 시설	- 마을회관에 태양광 시스템 도입
마을공동주차장	- 체험관 인근에 주차장 확장조성
마을주민 복지 및 건강장수시설	- 체험관 및 마을주변에 족구장 및 운동시설 조성
쌍달체험관 진입로 정비	- 쌍달리 체험관 진입로 조성(하천 교량 구조물)
마을안길 정비	- 마을진입로 위험구간 직선화 및 회피구간 조성
고성체험관 진입로 확·포장	- 고성리 체험관 진입로 확장 정비
고성-쌍달간 슬로우 옛길복원	- 고성-쌍달간 옛길 복원 및 정비
정안 아름폴꽃권역 전망타워	- 고성저수지 제방부지에 전망대 조성
노후주택 지붕개량	- 노후화된 농가주택의 지붕개량 및 정비

3) 지역경관개선부문

[표 4-4] 경관개선부문 계획 대상사업

사업명	사업내용
가로경관 조성	- 마을진입로 및 하천변 경관식재
담장정비	- 담장벽화, 생울타리 또는 돌담조성
마을안내시설 설치	- 마을 안내도 및 조형물 설치
전통문화시설 정비	- 고성리 산제당 정비
아름폴꽃권역 둘레길 개발	- 무성산 임도를 중심으로 한 둘레길 개발 및 정비
전통우물 복원	- 고성리 전통우물 및 빨래터 복원

4) 지역역량강화부문

[표 4-5] 지역역량부문 계획 대상사업

사업명	사업내용
고성-쌍달 로컬푸드 시스템 구축	- 농산물 직거래 상품개발 및 판매망 확충 - 전자상거래 시스템 구축
정안 아릅꽃권역 마을브랜드 개발	- 농산물 직거래를 위한 권역브랜드 개발
Slow Culture 체험프로그램 개발	- 4계절 Slow Culture 테마프로그램 개발 - 다양한 고객층의 맞춤형 프로그램 개발 (어린이, 청소년을 대상으로 하는 교육프로그램 등)
전통기념상품 개발	- 방문객을 대상으로 판매할 수 있는 다양한 기념품 및 상품 개발(아로마 방향제, 열쇠고리, 소형기념품 등)
마을 전통테마 축제프로그램 개발	- Slow Culture에 맞는 먹거리·볼거리·즐길거리를 갖춘 권역축제 프로그램 개발 및 개최
권역 홍보·마케팅	- On-off line 매체를 활용한 권역 홍보·마케팅 - 권역 홍보지 제작 및 홍보
차세대 리더육성	- 지속적인 권역발전을 위한 리더 및 후계인력 교육
주민역량강화교육	- 소득사업, 체험관광사업 등을 추진하기 위한 역량강화
권역 공동급식사업	- 여성농업인 일손절감과 노인 영양개선, 건강증진 차원에 서 마을공동취사장 운영을 통한 농번기 공동급식 운영
전통 Slow food 개발	- 권역 농산물 및 임산물을 활용한 전통 Slow food 개발 (밤빵, 밤김치, 서리태밤콩국수, 서리태밤두부 등) - 중장기적으로는 농가레스토랑 운영 추진
아릅꽃권역 농산물 꾸러미사업	- 권역 농산물 및 임산물, 가공품을 중심으로 소규모 꾸러 미사업 추진 - 소규모로 시작하여 점차 확대시킴
Slow 전통마을 연감발행	- 권역의 다양한 자원과 역사를 수집·정리하여 정기적으로 마을연감발행
공동영농사업	- 권역 공동으로 생산, 농기계, 가공, 직거래 활동, 농자재 공동구매, 마을자원의 공동관리 추진 - 권역협동조합 설립의 기반마련
정안 아릅꽃권역 협동조합 설립 및 운영	- 권역사업을 바탕으로 중장기적으로 권역협동조합 설립 - 다양한 권역문제해결 및 발전을 협동조합형태로 추진

3. 대상사업 평가 및 선정

1) 대상사업 평가

■ 5개 사업선정기준에 근거하여 대상사업 평가

[표 4-6] 대상사업 평가

부 문	사 업 명	정 책 부 합 성	주 민 숙 원 성	추 진 가 능 성	운 영 관 리 성	경제적 타 당 성	선 정 여 부
지 역 소 득 증 대	숙박시설	○	○	△	△	○	선정
	민박	○	×	○	○	○	검토
	밤 가공산업	○	×	×	△	△	
	임산물 재배단지	×	×	×	○	○	
	농산물가공	○	×	△	△	○	
	절임배추 가공	○	○	×	△	○	검토
	장류가공	○	×	×	△	△	
	산나물가공	○	△	×	○	○	
	저온저장고	○	○	○	○	○	선정
	권역농산물 직판장	○	○	×	△	△	
기 초 생 활 기 반 확 충	테마공원	○	○	○	△	○	선정
	체험기반시설 보강	○	○	○	○	○	선정
	전통장류 체험장	○	×	×	△	△	
	동물체험농장	○	○	○	△	○	선정
	물놀이 체험장	○	○	○	△	○	선정
	사방댐 물놀이장	△	△	×	×	×	
	커뮤니티센터	○	○	△	△	△	선정
	마을회관 리모델링	○	○	×	○	×	
	태양광 시설	○	○	△	△	○	선정
	마을공동주차장	○	○	○	○	△	선정
	복지 및 건강시설	○	○	○	○	△	선정
	쌍달체험관 진입로	○	△	○	○	○	선정
	마을안길 정비	△	△	×	△	△	
	고성체험관 진입로	△	△	×	△	×	
	슬로우 옛길복원	○	○	△	△	○	선정
	아름폴꽃권역 전망타워	△	△	×	×	×	
	노후주택 지붕개량	△	×	×	△	×	

* ○ : 양호, △ 보통, × 불량

[표 4-6] 대상사업 평가 (계속)

부 문	사 업 명	정 책 부 합 성	주 민 숙 원 성	추 진 가 능 성	운 영 관 리 성	경제적 타 당 성	선 정 여 부
지 역 경 관 개 선	가로경관 조성	○	○	○	○	○	선정
	담장정비	○	△	△	△	○	검토
	마을안내시설 설치	○	○	○	○	○	선정
	전통문화시설 정비	○	○	○	○	△	선정
	둘레길 개발	○	△	○	○	○	선정
	전통우물 복원	○	×	×	×	△	
지 역 역 량 강 화	로컬푸드 시스템 구축	○	○	○	○	○	선정
	마을브랜드 개발	○	○	○	○	○	선정
	체험프로그램 개발	○	○	○	○	○	선정
	전통기념상품 개발	○	△	○	○	○	선정
	축제프로그램 개발	○	○	○	△	○	선정
	권역 홍보·마케팅	○	○	○	○	○	선정
	차세대 리더육성	○	○	○	○	○	선정
	주민역량강화교육	○	○	○	○	○	선정
	권역 공동급식사업	○	×	×	△	△	검토
	전통 Slow Food 개발	○	○	○	○	○	선정
	농산물 꾸러미사업	○	×	○	○	○	선정
	전통마을 연감발행	○	×	×	○	△	검토
	공동영농사업	○	×	×	△	○	검토
	협동조합 설립 및 운영	○	×	×	△	○	검토

2) 개발사업 아이টে출

[표 4-7] 개발사업 아이টে

평가항목	자 원 활용성	사업과의 부 합 성	전문가 의 견	부지확보 가 능 성	운 영 관리성	경제적 타당성	선정 여부
숙박시설	△	○	○	○	△	○	○
민 박	△	○	○	○	△	△	비예산 검토
저온저장고	○	○	○	○	○	○	○
테마공원	○	○	○	○	△	○	○
체험시설보강	○	○	△	○	○	○	○
동물체험농장	○	○	△	○	△	△	○
태양광시설	○	○	△	○	△	△	○
마을공동주차장	○	○	○	○	○	△	○
복지 및 건강시설	○	○	△	○	○	△	○
슬로우 옛길복원	○	○	○	△	△	△	○
마을안내시설	○	○	○	○	○	○	○
전통문화시설정비	○	○	△	○	△	△	○
가로경관 조성	○	○	○	○	○	△	○
둘레길 개발	○	○	○	○	○	○	○

3) 계획대상사업 선정

■ 선정결과

- 5개 선정기준을 바탕으로 계획대상사업 선정
- 선정기준 평가결과 타당하지는 않지만, 권역에서 꼭 필요하다고 판단되는 사업은 비예산사업으로 계획에 반영
- 많은 예산이 소요되지 않는 지역역량부문 사업은 가능한 계획서에 반영하여 단기적으로나 중·장기적으로 추진할 수 있도록 함
- 유사한 사업에 대해서는 패키지로 묶어 단일사업으로 재구성함

[표 4-8] 계획대상사업 선정결과

부문	선정 사업명	계획반영 사업명	비 고
지역소득증대	숙박시설	Slow Culture 체험숙박시설	민박은 비예산사업
	민박		
	절임배추 가공시설	전통방식 절임배추 가공시설	비예산사업
	발효저장고	마을 농산물자원 발효저장고	
기초생활기반확충	테마공원	Slow Culture 테마공원	
	체험기반시설 보강	Slow Culture 체험기반시설 보강	
	동물체험농장	동물체험농장	
	커뮤니티센터	정안 아릅꽃권역 커뮤니티센터	
	태양광 시설	친환경 에너지시설 기반	
	마을공동주차장	마을공동주차장	
	복지 및 건강시설	주민복지·건강장수시설	
	쌍달체험관 진입로	쌍달체험관 진입로	
	슬로우 옛길복원	슬로우 옛길복원	
지역경관개선	가로경관 조성	아름다운 마을경관 조성	
	담장정비		비예산사업
	마을안내시설 설치		
	전통문화시설 정비	전통문화시설 정비	
	둘레길 개발	Slow Culture 둘레길 개발	
지역역량강화	로컬푸드 시스템 구축	로컬푸드 시스템 구축	
	마을브랜드 개발	정안 아릅꽃권역 브랜드 개발	
	체험프로그램 개발	Slow Culture 체험프로그램 개발	
	전통기념상품 개발	Slow Culture 기념상품 개발	
	축제프로그램 개발	정안 아릅꽃권역 축제 발굴	
	권역 홍보·마케팅	정안 아릅꽃권역 홍보·마케팅	
	차세대 리더육성	정안 아릅꽃권역 리더육성	
	주민역량강화교육	정안 아릅꽃권역 주민역량강화	
	전통 Slow Food 개발	전통 Slow Food 개발 및 농가레스토랑 운영	농가레스토랑은 비예산사업
	농산물 꾸러미사업	정안 아릅꽃권역 농산물 꾸러미사업	
	전통마을 연감발행	정안 아릅꽃권역 연감발행	비예산사업
	협동조합 설립 및 운영	정안 아릅꽃권역 협동조합	비예산사업

제6절 권역의 발전지표

1. 인구 지표

- 정안 아릅꽃권역은 인구가 지속적으로 증가할 것으로 예측
 - 선형모형의 경우 2015년 인구는 319명, 2020년에는 337명
 - 기하급수모형에 의하면, 2015년 인구는 320명, 2020년에는 341명
 - 지수모형에 의하면, 2015년 인구는 345명, 2020년에는 381명
 - 이러한 모형을 모두 평균을 내면 2015년에는 328명, 2020년에는 353명으로 증가하여 연평균 1.61%를 보일 것으로 전망됨

[표 4-9] 정안 아릅꽃권역 인구추정 및 목표인구

구 분		단 위	2010년	2015년	2020년
인 구 추 정	선형모형	명	301	319	337
	기하급수모형	명	301	320	341
	지수모형	명	301	345	381
	평 균	명	301	328	353
목 표 인 구		명	301	333	368

- 권역단위 종합정비사업의 성공적 수행으로 인구증가폭의 상승 목표 설정
 - 2015년까지 인구증가율을 1.73%에서 2%로 증가시킴으로써 2015년 목표인구를 333명으로 설정
 - 2020년까지 인구증가율을 1.48%에서 2%로 증가시킴으로써 2020년 목표인구를 368명으로 설정

2. 소득 지표

1) 현재 소득수준

- 현재까지 파악된 공주 정안아홉꽃권역의 농림산물 현황은 쌍달리 쌀(20ha, 70톤), 밤(30ha, 30톤), 서리태(1ha, 2톤), 은행(0.3ha, 3톤) 등으로 정확도 부족
- 따라서 농산물을 통한 농업소득 수준을 측정하기에는 무리인 것으로 판단

[표4-10] 정안 아홉꽃권역의 주요 작목별 생산현황

행정리 명	품 명	재배면적 (ha)	수 확 량 (ton)
고 성 리	밤	-	-
	서리태	-	-
	쌀	-	-
쌍 달 리	쌀	20	70
	밤	30	30
	서리태	1	2
	은 행	0.3	3

주 : - 표시는 자료부재, 파악불가

- 고성리와 쌍달리의 소득수준은 직접적으로 파악이 불가능하여 공주시 전체 대비 정안면의 인구 및 가구 비중으로 환산하여 이를 정안면 소득수준으로 추정할 수 밖에 없음
- 공주시 GRDP는 2009년 현재 2조2,318억 원, 농림어업 규모는 3,022억 원
- 정안면 GRDP를 가구합산 총액으로 추정하여 보면, 2009년 현재 1,036억 원
- 정안면의 농림어업 부분은 2000년 239억 원, 2005년 218억 원으로 감소한 것을 알 수 있음

[표4-11] 공주시 및 정안면 지역내 총생산규모 추정

(단위:백만 원)

구분	공 주 시		정안면 GRDP(추정)		정안면 농림어업 GRDP(추정)	
	지역내총생산 (시장가격)	농림어업	가구합산 총 액	인구합산 총 액	농가합산 총 액	농가인구 합산총액
2000	1,642,816.0	250,978.0	-	-	23,940.0	24,067.8
2005	1,910,719.0	226,763.0	88,059.3	84,976.1	21,848.3	20,606.6
2006	1,976,264.0	238,632.0	90,541.7	88,250.3	-	-
2007	2,090,673.0	290,325.0	97,016.8	95,026.9	-	-
2008	2,117,819.0	318,184.0	98,194.5	95,973.6	-	-
2009	2,231,866.0	302,274.0	103,689.8	99,721.6	-	-

주 : 1. - 표시는 해당연도 인구 및 가구통계가 불충분하여 파악불가한 부분,

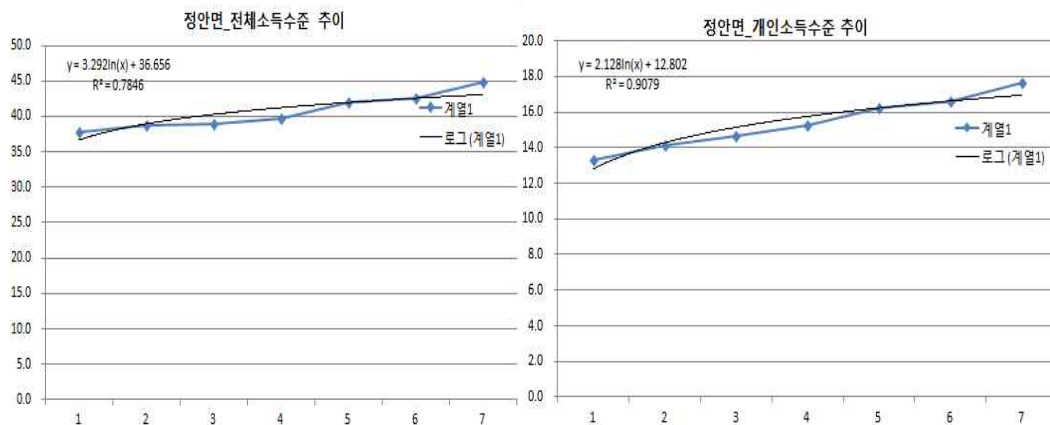
2. GRDP는 2005년 기준가격

3. 정안면의 GRDP와 농림어업 부분 추정은 공주시에서 정안면의 인구 및 가구규모 비중으로 환산

자료 : 통계청 지역계정, 공주시청 통계연보, 각 년도

2) 소득규모 추정

- 정안면의 가구별, 개인별 전체적인 소득수준 추이는 과거(2003-2009)추이를 바탕으로 다음 그림과 같이 파악할 수 있음.
- 향후 2020년까지 증가추세에 있고 가구별 소득수준 추이가 좀 더 증가할 것으로 추정



[그림4-3] 정안면 소득수준 추이(로그모형)

- 위의 그림에서와 같이 향후 10년간 정안면의 소득규모 수준을 추정하면 결과적으로 다음의 표와 같음
- 2005년 현재 정안면 가구당 전체소득수준은 39백만 원, 인구당 14.6백만 원, 농가당 농업소득 수준은 17.9백만 원, 농가인구당 6.5백만 원임
- 2015년 정안면의 가구당 전체소득수준은 45.1백만 원, 농가당 농업소득 수준은 15.8백만 원일 것으로 추정
- 2020년 정안면 가구당 전체소득수준은 46.2백만 원, 농가당 농업소득 수준은 15.5백만 원으로 추정
- 전반적으로 농업소득 부분에서 매우 더딘 추이를 보일 것으로 예상할 수 있음

[표4-12] 정안면 소득규모 추정

(단위 : 백만원)

구 분	정안면_전체소득수준(추정)		정안면_농업소득수준(추정)	
	가 구 당	인 구 당	농 가 당	농가 인구당
2005	39.0	14.6	17.9	6.5
2010	43.5	17.2	16.1	7.1
2012	44.2	17.7	16.0	7.2
2015	45.1	18.3	15.8	7.2
2020	46.2	19.0	15.5	7.3

- 정안면의 평균소득규모 추정치를 바탕으로, 현재 권역 농가의 호당 농업소득을 16.1백만 원, 농외소득을 농업소득의 1/5이라 가정할 때 3.2백만 원으로 추정
- 아름꽃권역이 방문객을 대상으로 한 농산물직판 활동을 통하여 연 2.5%의 농업소득이 증가하고 체험프로그램 운영 및 도시민유치 등을 통하여 연 5%의 농외소득이 증가할 것으로 목표를 설정하고, 소득지표는 2015년 21.9백만 원, 2020년 24.9백만 원으로 설정

[표 4-13] 정안 아름꽃권역 농가소득지표

(단위: 백만원)

구 분	현 재	2015년	2020년
농업소득	16.1	17.8	19.7
농외소득	3.2	4.1	5.2
합 계	19.3	21.9	24.9

3. 방문객수 지표

1) 현재 권역 방문객 현황

- 정안 아름꽃권역의 방문객에 대한 통계자료가 없어 정확한 추정은 어려우나 연평균 8천명 ~ 1만명 수준으로 조사됨
- 본 사업 추진을 통해 도농교류 활성화를 도모하여 보다 많은 외부 방문객을 유인하고자 함

2) 장래 권역 방문객 수

- 한국농촌경제연구원의 자료¹⁾에 의하면 국내 농촌관광 참가율은 연평균 10.9%의 성장을 보이고 있음. 또한 농촌관광 기반의 지속적인 정비와 주5일 근무제의 확대, 도시민의 농촌에 대한 인식 변화 등에 따라 농촌관광의 수요는 앞으로 도 확대될 전망
- 본 사업을 통해 농촌관광 기반시설이 확충될 시점인 2014년(예정)의 방문객은 약 10,000명으로 추정하고, 2014년 기준 매년 5%의 방문객 증가 목표
- 따라서 정안 아름꽃권역의 목표 방문객수는 2015년 10,500명, 2020년 13,400명으로 설정

[표 4-14] 정안 아름꽃권역 방문객지표

(단위: 명)

구 분	현 재	2015년	2020년
방문객수	8,000	10,500	13,400

4. 지역리더 양성지표

■ 현재의 지역리더 현황 및 리더양성 목표

- 현재 권역 내 대표적 리더는 추진위원이라 볼 수 있으며, 추진위원장을 포함 10명이 활동하고 있음
- 기존의 추진위원을 대상으로 다양한 리더양성 교육프로그램을 체계적으로 받게 함으로써 권역 내 핵심리더로 양성
- 그 외 마을 당 1년에 2명의 추가리더 양성을 목표로, 2015년에 22명, 2020년에 42명으로 지표설정

[표 4-15] 정안 아름꽃권역 리더양성 지표

(단위: 명)

구 분	현 재	2015년	2020년
리 더 수	10	22	42

1) 농업전망 2007(1)

5. 정안 아릅꽃권역 발전지표

■ 목표연도(2020년) 발전지표는 정안 아릅꽃권역의 지속적인 발전과 주민역량 강화를 가정하여 본 권역의 미래상을 제시하고자 함

■ 현재 농촌지역 발전지표를 설정하기 위한 계량화된 지표가 존재하지 않으므로 본 권역의 목표연도 발전지표 설정을 위하여 아래와 같은 가정을 설정

- 사업시행기간(2012~2014) 이후에도 지속적인 주민역량강화 및 교육 실시
- 권역홍보 및 마케팅 등을 통한 방문객 증가 예상
- 농촌관광 활성화 등을 통한 지속적인 농외소득 창출

■ 이러한 가정 하에 정안 아릅꽃권역의 2020년 발전지표는 인구 368명, 방문자수 13,400명, 농가소득 24.9백만 원, 리더수 42명으로 설정

[표 4-16] 정안 아릅꽃권역 발전지표

구 분		단 위	현 재	2015년	2020년
일반지표	인 구	명	301	333	368
특화지표	방문자수	명	8,000	10,500	13,400
	농가소득	백만원	19.3	21.9	24.9
	리더양성	명	10	22	42

