

# 태안군 경관계획

Taeon Landscape Plan

관련 도면집

2015. 02

## 태안군 경관 현황도

### 태안신재생에너지특구

이원방조제로 생긴 간척지에 신재생에너지단지 및 화력단지조성예정  
농업경관의 다변화 예상

### 신두리해안사구

천연기념물 431호로 지정된 해안사구  
모래로 이루어진 독특한 경관 형성

### 두웅습지

신두리 해안사구로 형성된 습지  
환경부 습지보호지역, '람사르 습지' 등록  
다양한 생물종 서식, 생태학습장 조성

### 천리포 수목원

해안가에 위치한 수목원 으로  
아시아 최초로 '세계의 아름다운 수목원' 인증

### 만리포 해수욕장

서해안 3대 해수욕장중 하나로 태안 8경중 4경  
건축물, 옥외광고물 등 경관 형성 및  
주변 숙박단지에 대한 경관 형성방안 필요

### 국도32호선

서산-태안을 연결하는 국도  
진입관문의 인식성 및 상징성 미흡

### 안흥외항 · 내항

태안군의 대표항으로  
전국바다낚시대회 등 개최  
건축물, 옥외광고물 등 경관 형성 미흡

### 안흥성

안흥성 주변 역사문화재와 어울리는  
경관 형성 방안 필요

### 국도77호선

태안을 남북으로 연결하는 도로  
도로를 따라 무분별한 개발이 이루어져  
이질적인 경관형성

### 염전

염전의 발달로 독특한 경관형성  
염전의 보전 및 관리 필요

### 백사장항

항구주변 상업시설에 대한 경관관리 필요  
건축물, 옥외광고물 등 경관 형성 미흡

### 농어촌 체험마을

염전, 갯벌, 섬 탐방, 독살, 연꽃, 낚시체험 등  
다양한 주제를 가진 체험마을  
각 마을에 맞는 경관 형성 필요

### 영목항-대천항 연륙교 예정

태안군 최남단에 위치한 항구  
건축물, 옥외광고물에 등 경관 형성 미흡  
태안-보령을 잇는 77호선 예정  
태안의 대표적 진입경관 예상  
랜드마크적 역할필요

### 만대항

작은 어촌마을 소박한 어촌경관 보유  
건축물, 옥외광고물 등 경관 형성 미흡

### 태안읍 역사문화자원 밀집

문화재 보존 · 복원 및 주변지역  
경관개선을 역사문화경관 창출 필요  
문화재자원의 연계방안 필요  
문화재 진입도로 개선 및 안내시설 정비

### 백화산

태안의 최고봉(284m)로 태안의 랜드마크  
태안읍의 배후산림으로 태안읍일대 조망 가능  
정상에서 바라보는 조망이 뛰어나  
등산로, 산책로, 진입부 정비 필요

### 백화산-철마산-대소산

금복정맥의 말단으로 태안 산림경관의  
기본골격을 형성  
정상부 해안경관조망 양호

### 태안천

태안읍을 지나는 도시형 하천  
일부 복개구간 형성  
하천의 보호 및 보전 · 관리 필요

### 읍 · 면사무소 일원

읍 · 면 사무소 일원 농촌경관 형성  
다양한 색채 사용에 의한 경관부조화  
빈집, 농자재의 방치로 인한 경관 훼손

### 부남호

시화방조제에 의한 대규모 인공수변경관 형성  
태안관광레저형기업도시 건설 예정

### 황도

붕기풍어제가 개최되는 섬  
무형문화재와 어우러지는 경관 형성 필요

### 취락지 경관

구릉지를 따라 취락 경관 형성  
다양한 경작작물로 계절별 변화하는 경관 연출  
숙박시설과 취락경관이 공존하며 취락지 경관 훼손

### 꽃지 해수욕장 · 방포항

함미 · 함미비바위와 낙조로 유명한 해수욕장  
꽃지해안공원 조성, 안면도 국제관광지 조성 예정  
건축물, 옥외광고물 등 경관 형성 및  
주변 상업지 및 숙박단지에 대한  
경관 형성방안 필요

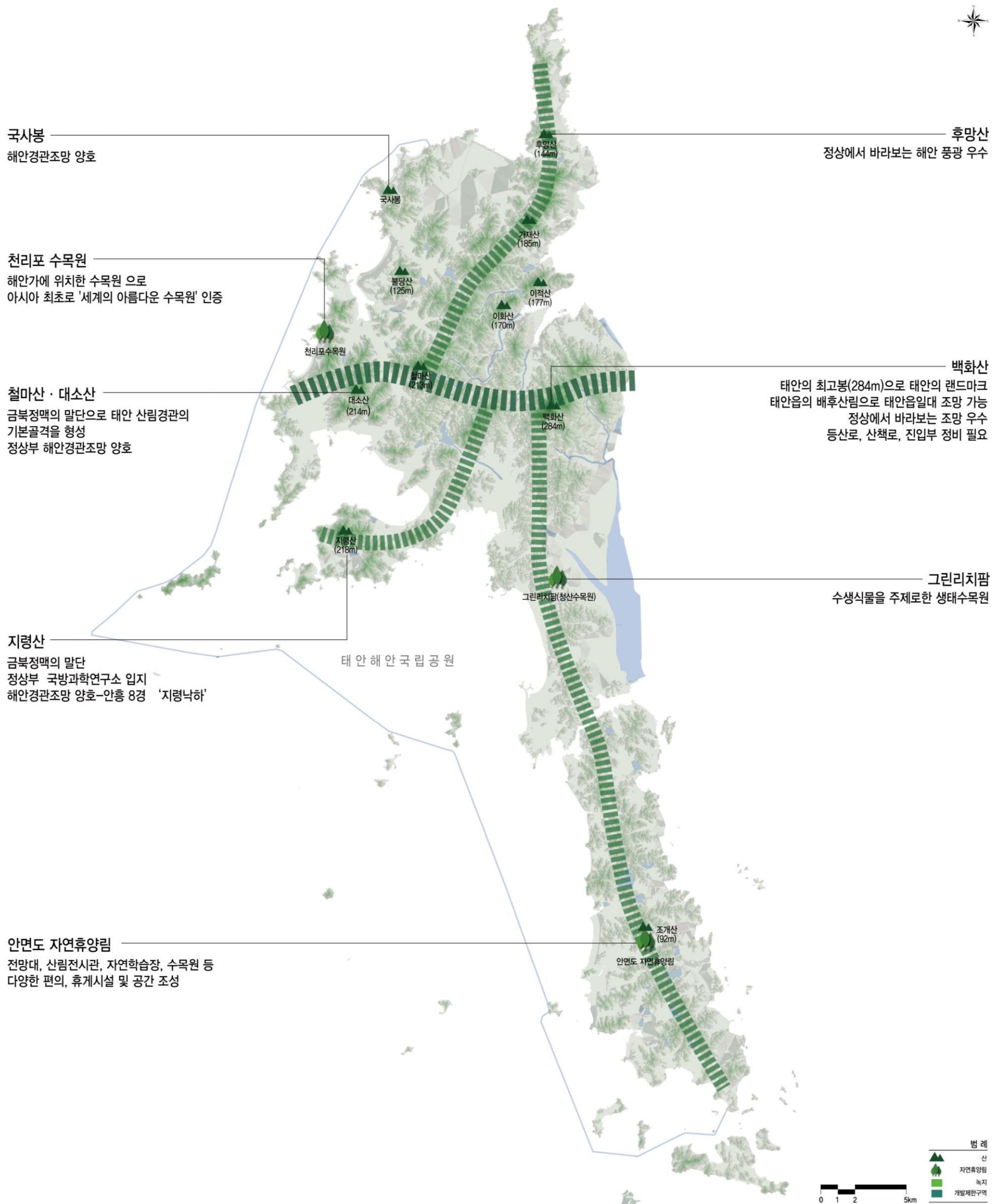
### 범례

- ▲ 산
- 역사문화재
- 축제
- 주요시설
- 주요마을
- 산지축
- 수변축

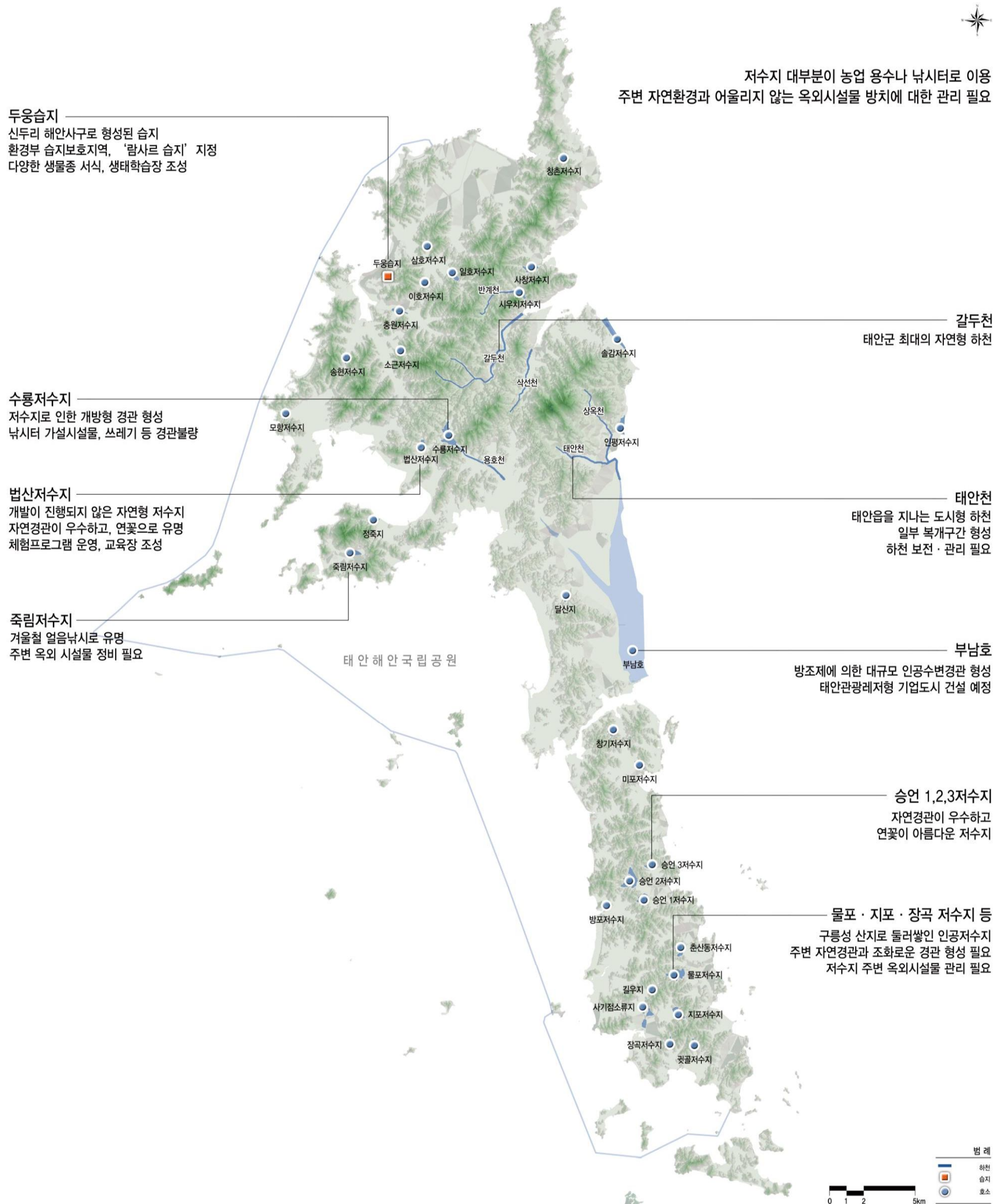
0 1 2 5km



## 태안군 경관자원 분포도(산림 경관)

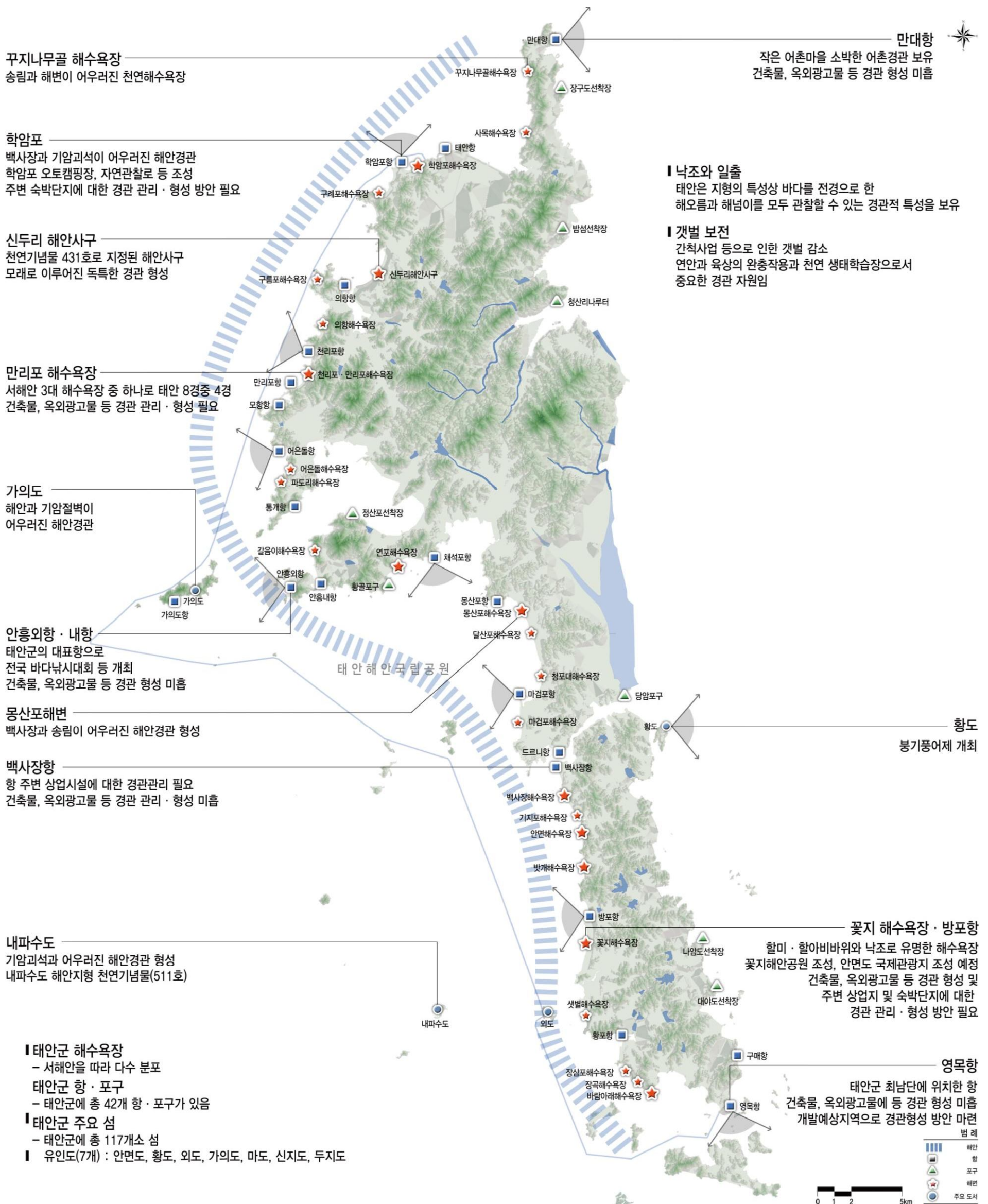


## 태안군 경관자원 분포도(하천·호소 경관)



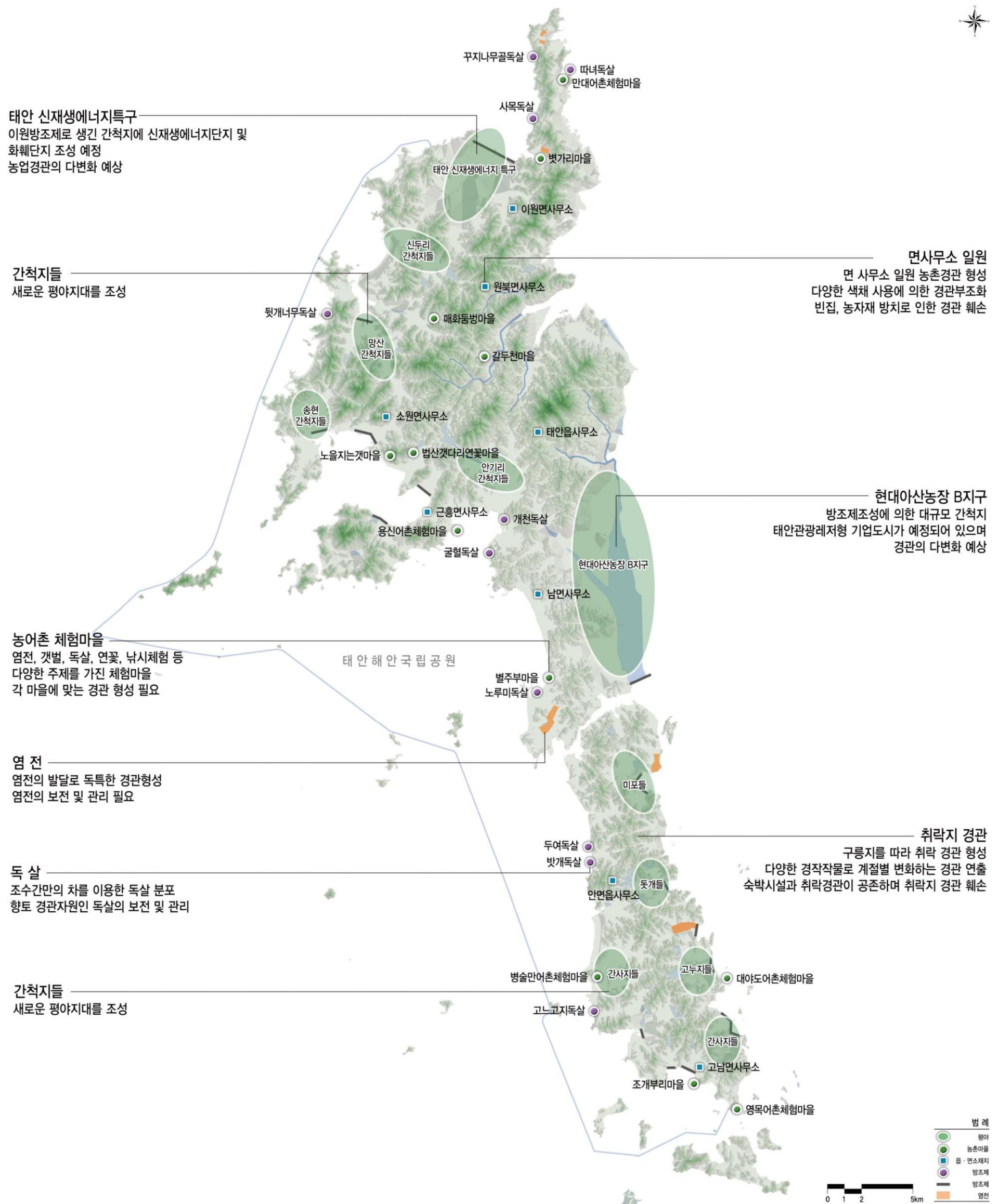


## 태안군 경관자원 분포도(해안·도서 경관)

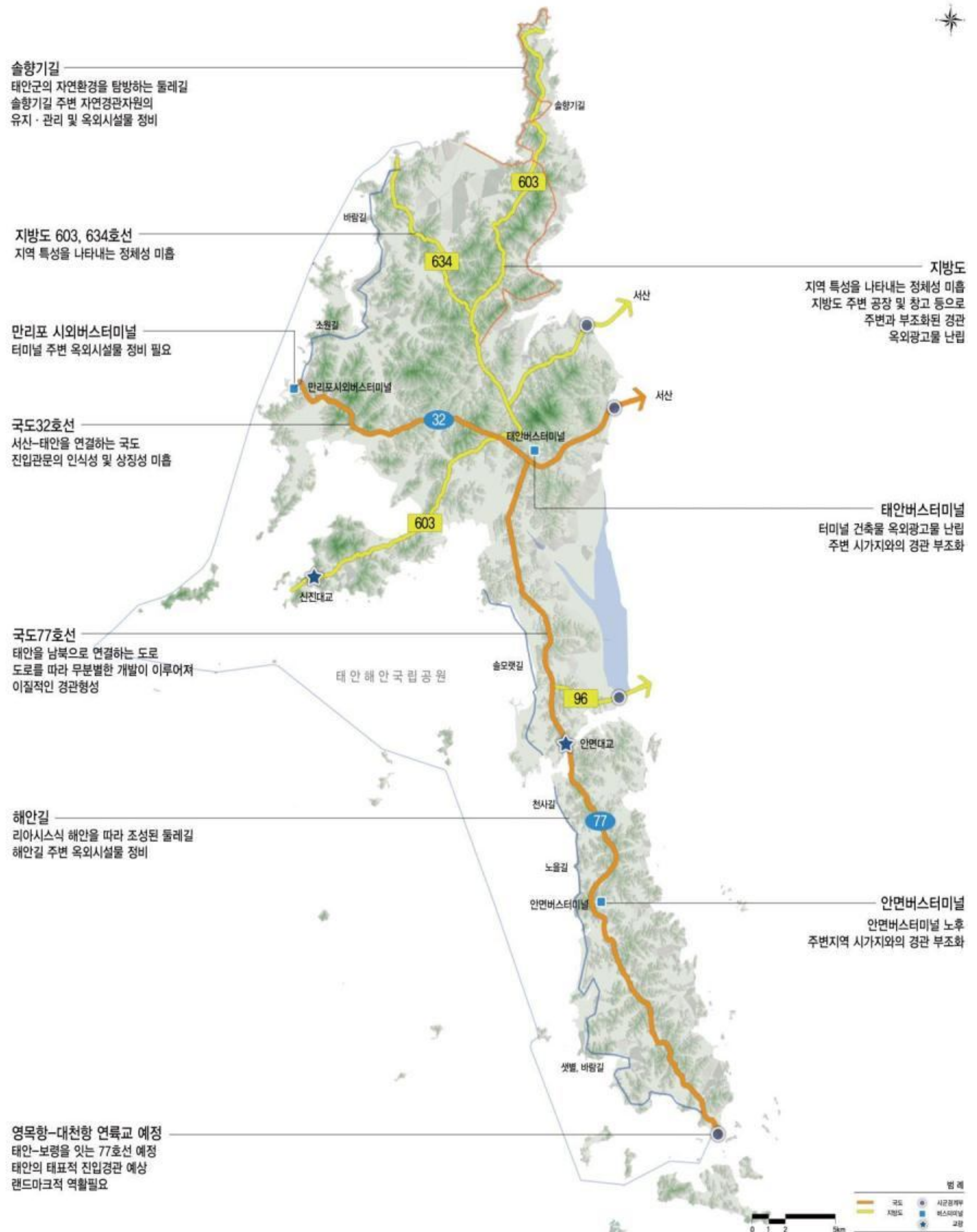




## 태안군 경관자원 분포도(농경지·취락지 경관)

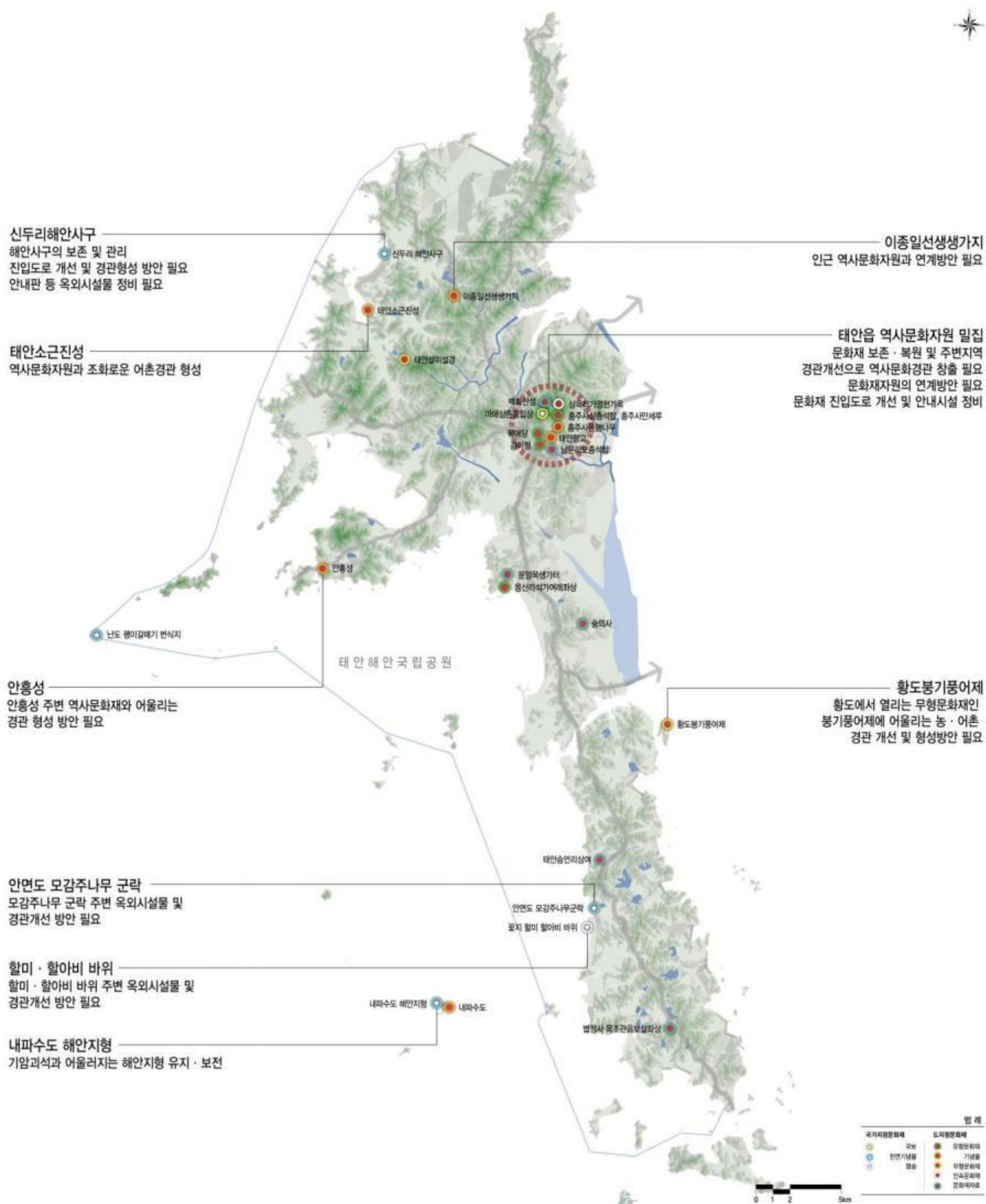


## 태안군 경관자원 분포도(도로 경관)





## 태안군 경관자원 분포도(역사문화 경관)

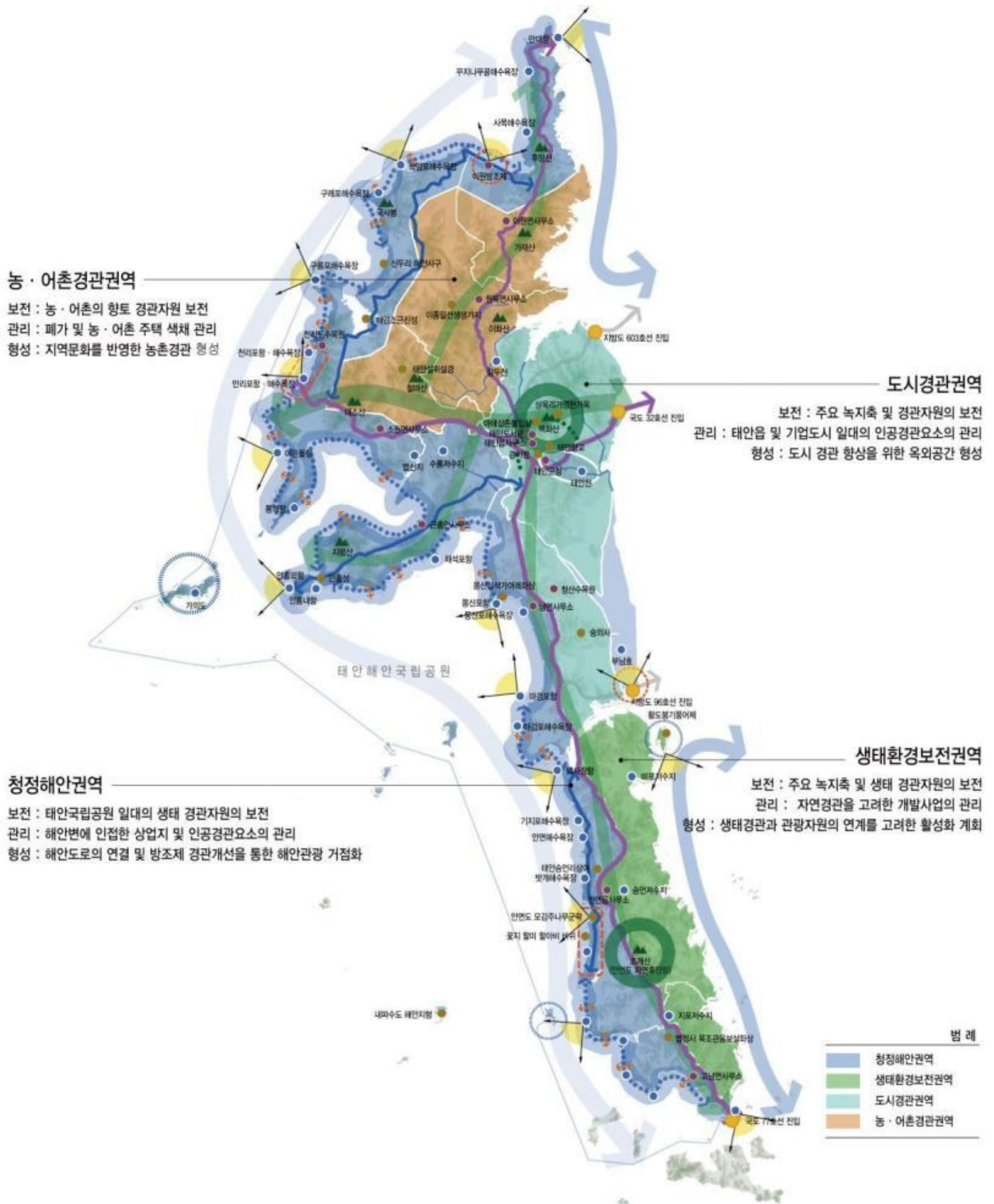




## 태안군 경관구상도

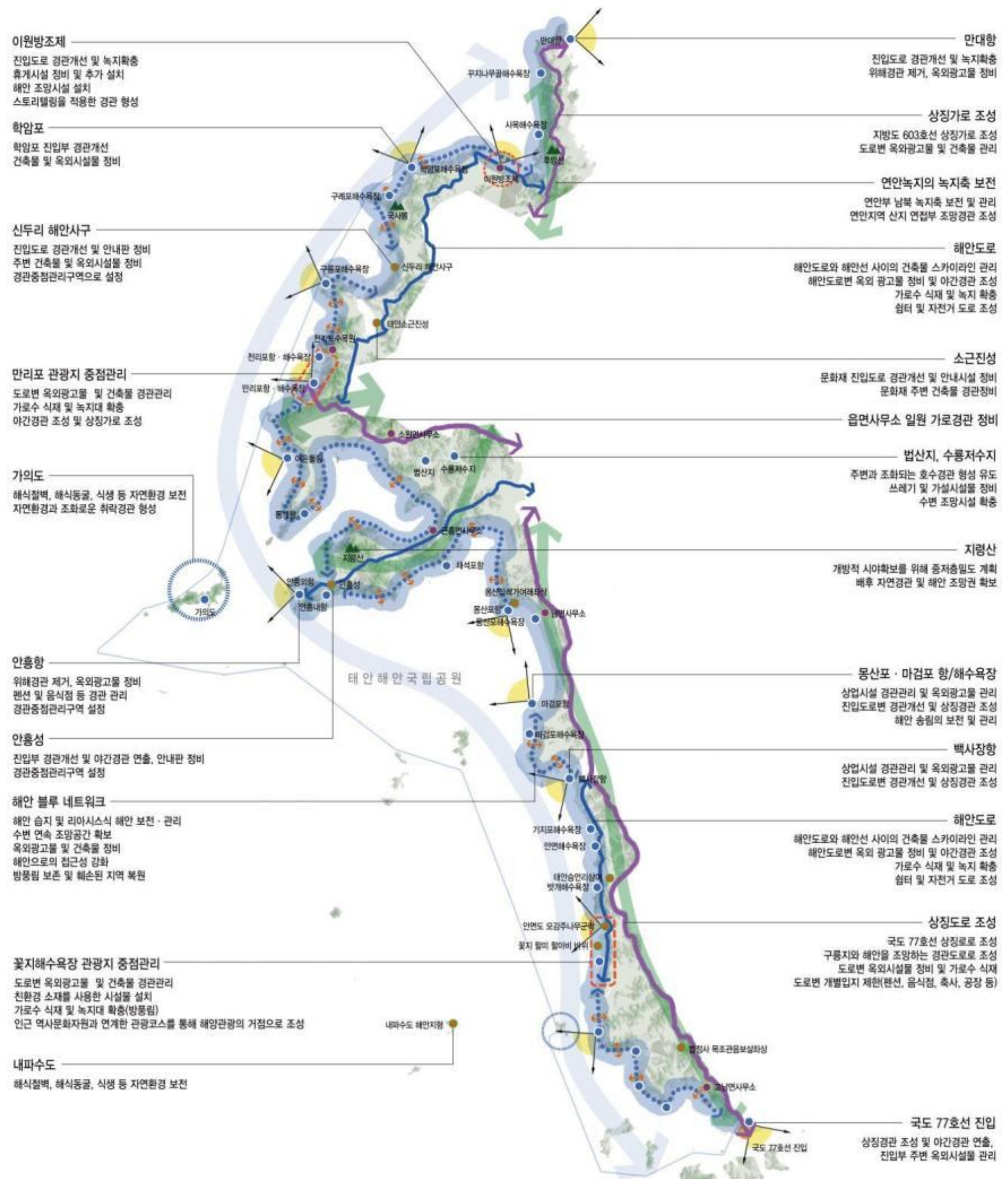


## 태안군 경관 계획도(경관권역계획)

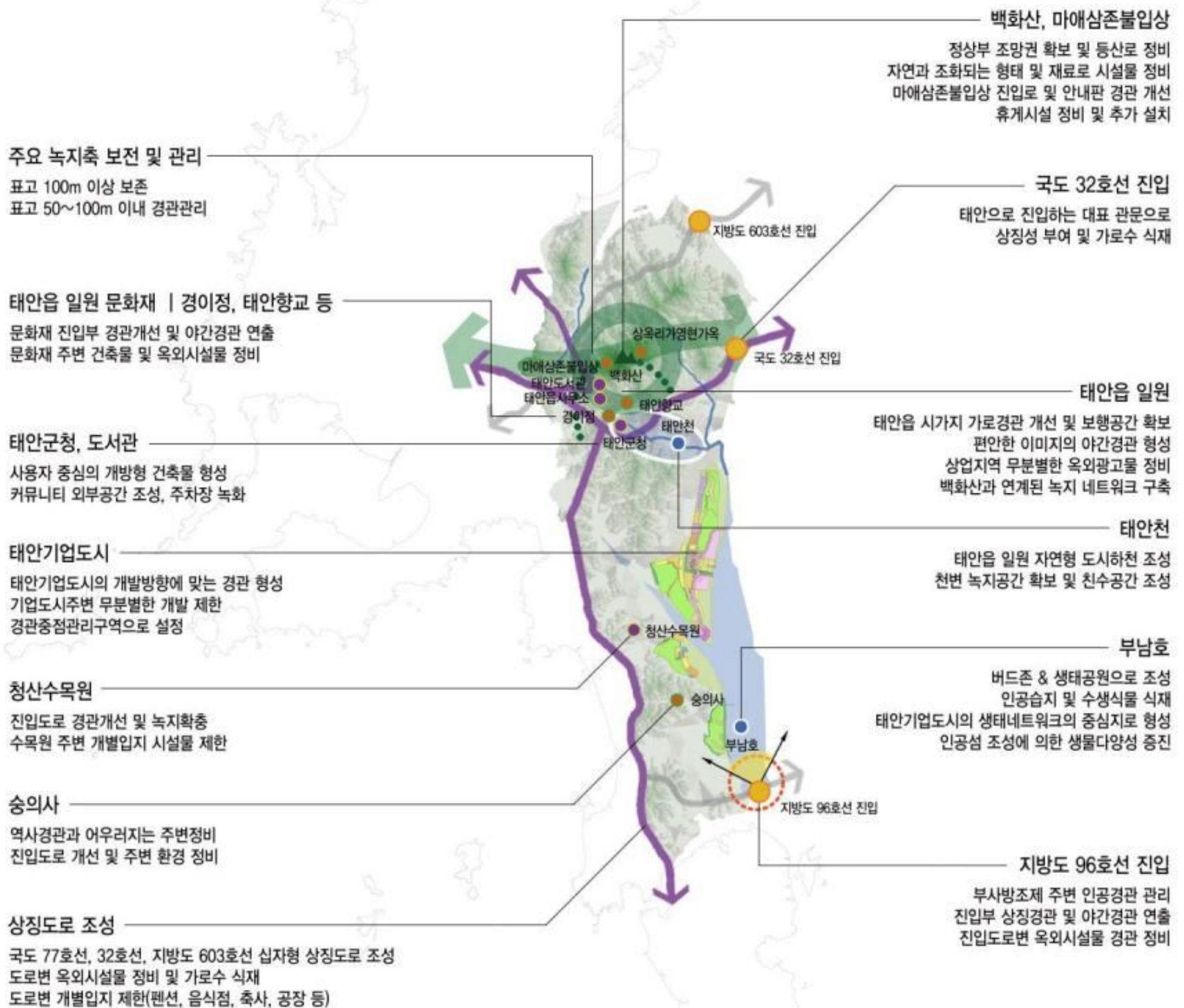




## 태안군 경관 계획도(경관권역별 경관계획\_청정해안권역)

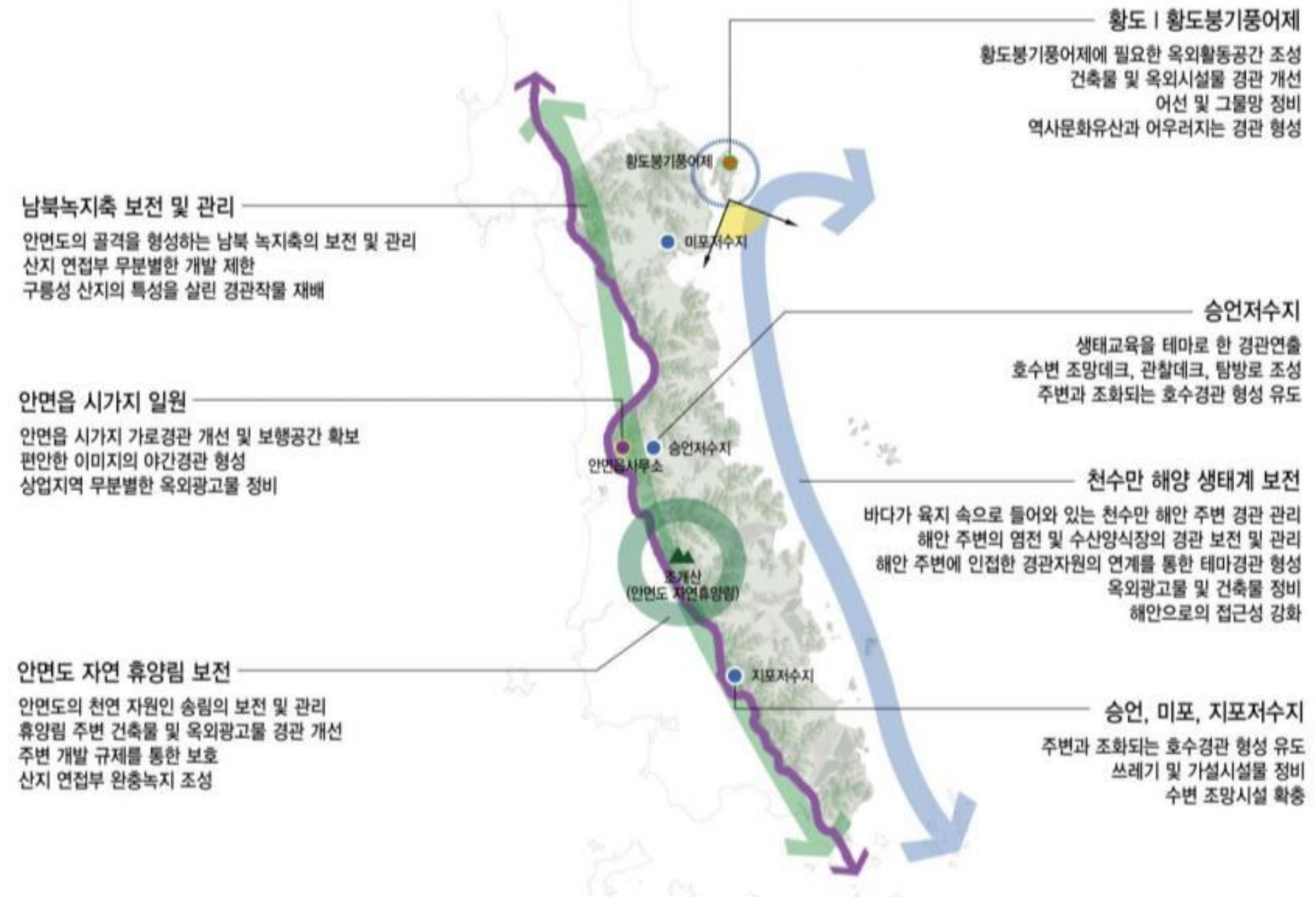


## 태안군 경관 계획도(경관권역별 경관계획\_도시경관권역)

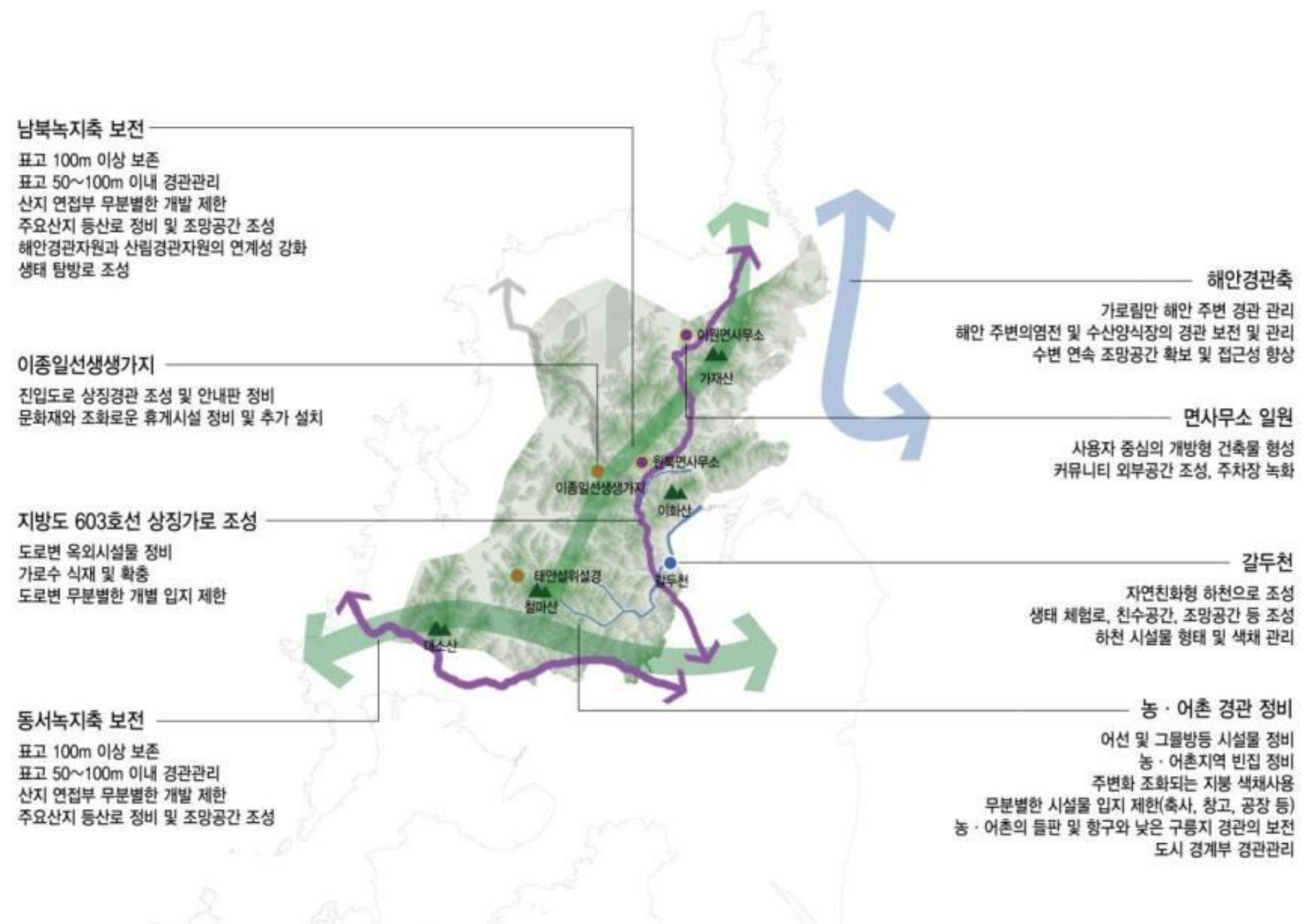




## 태안군 경관 계획도(경관권역별 경관계획\_생태보전권역)

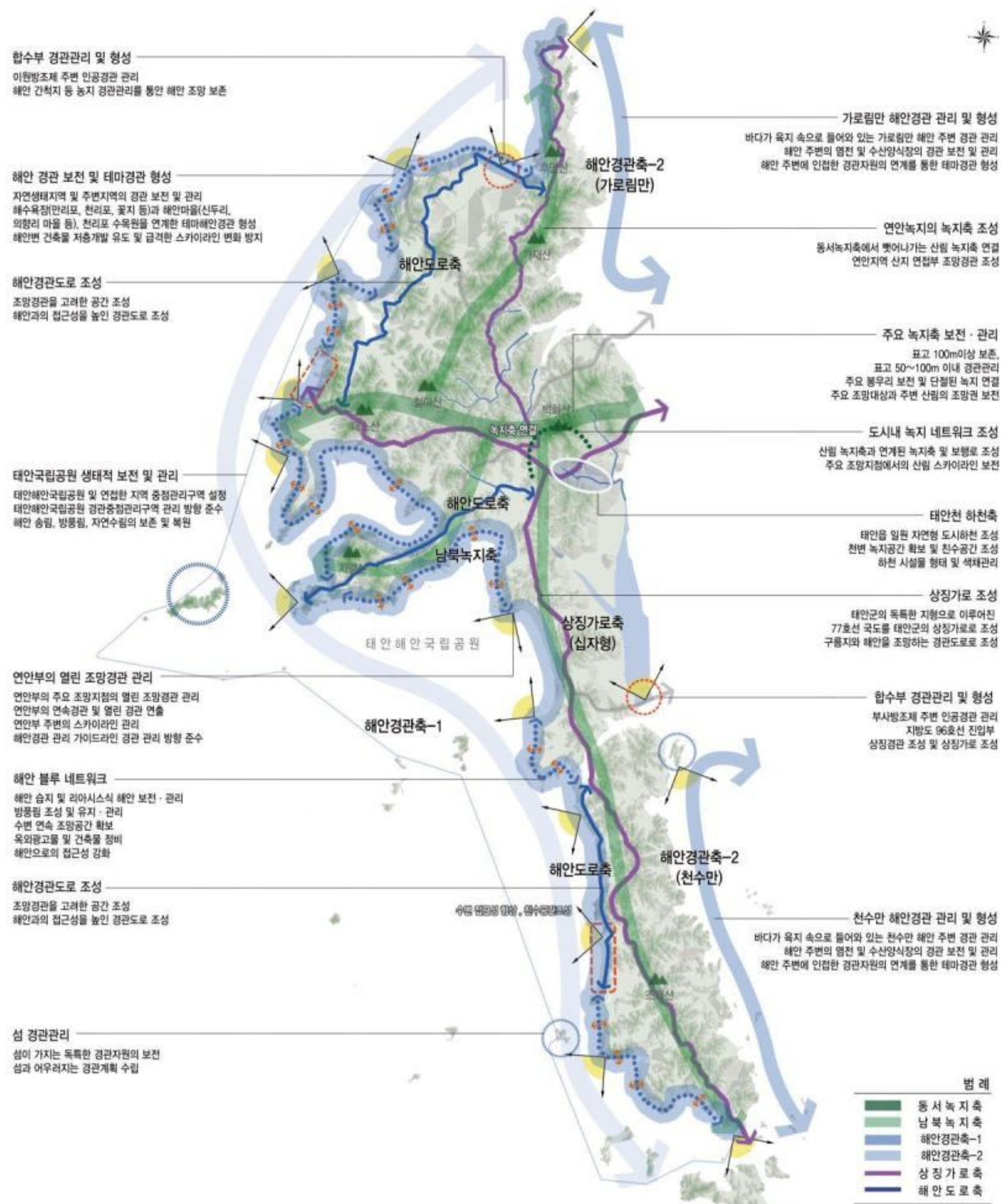


## 태안군 경관 계획도(경관권역별 경관계획\_농어촌경관권역)



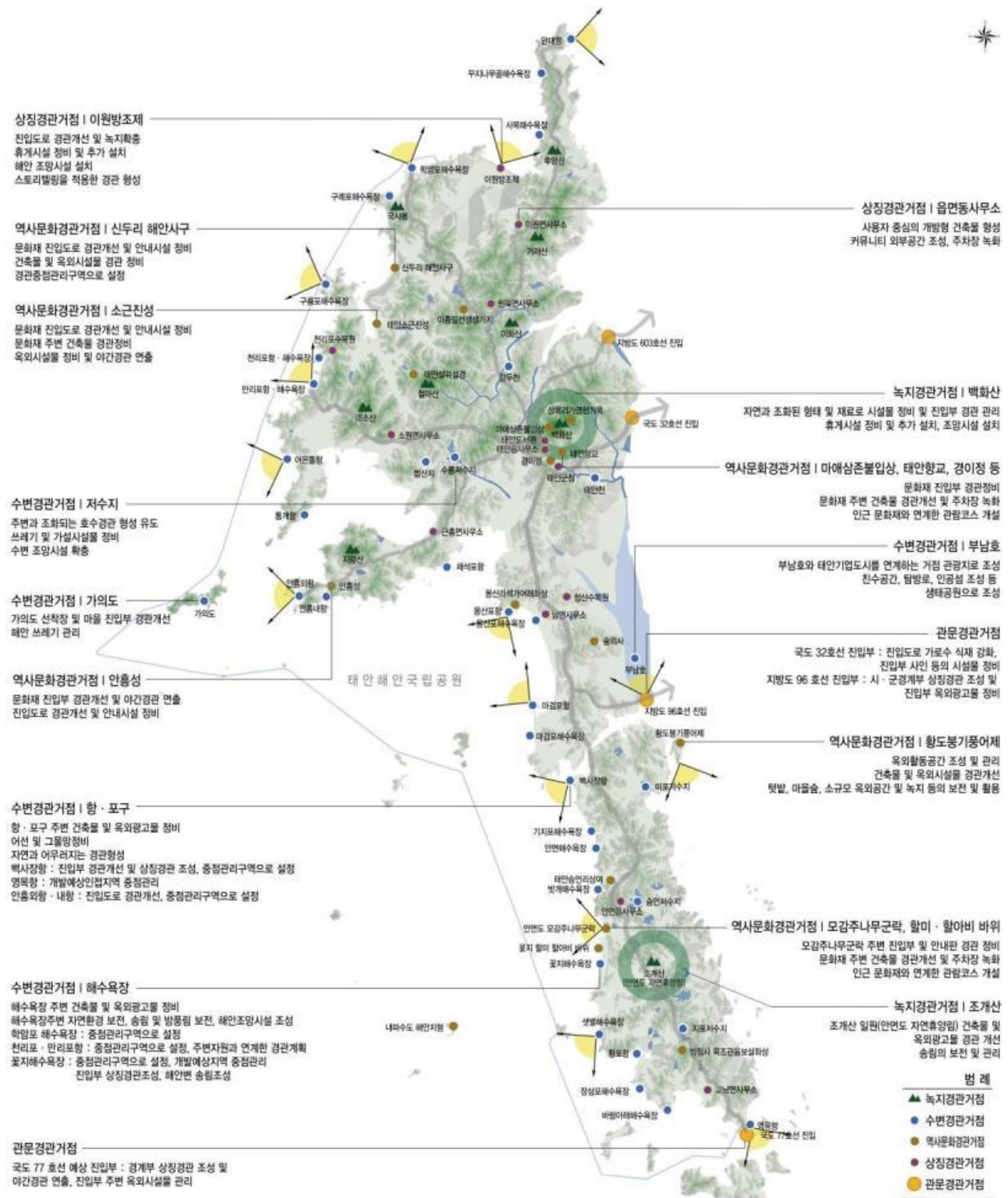


## 태안군 경관 계획도(경관축계획)



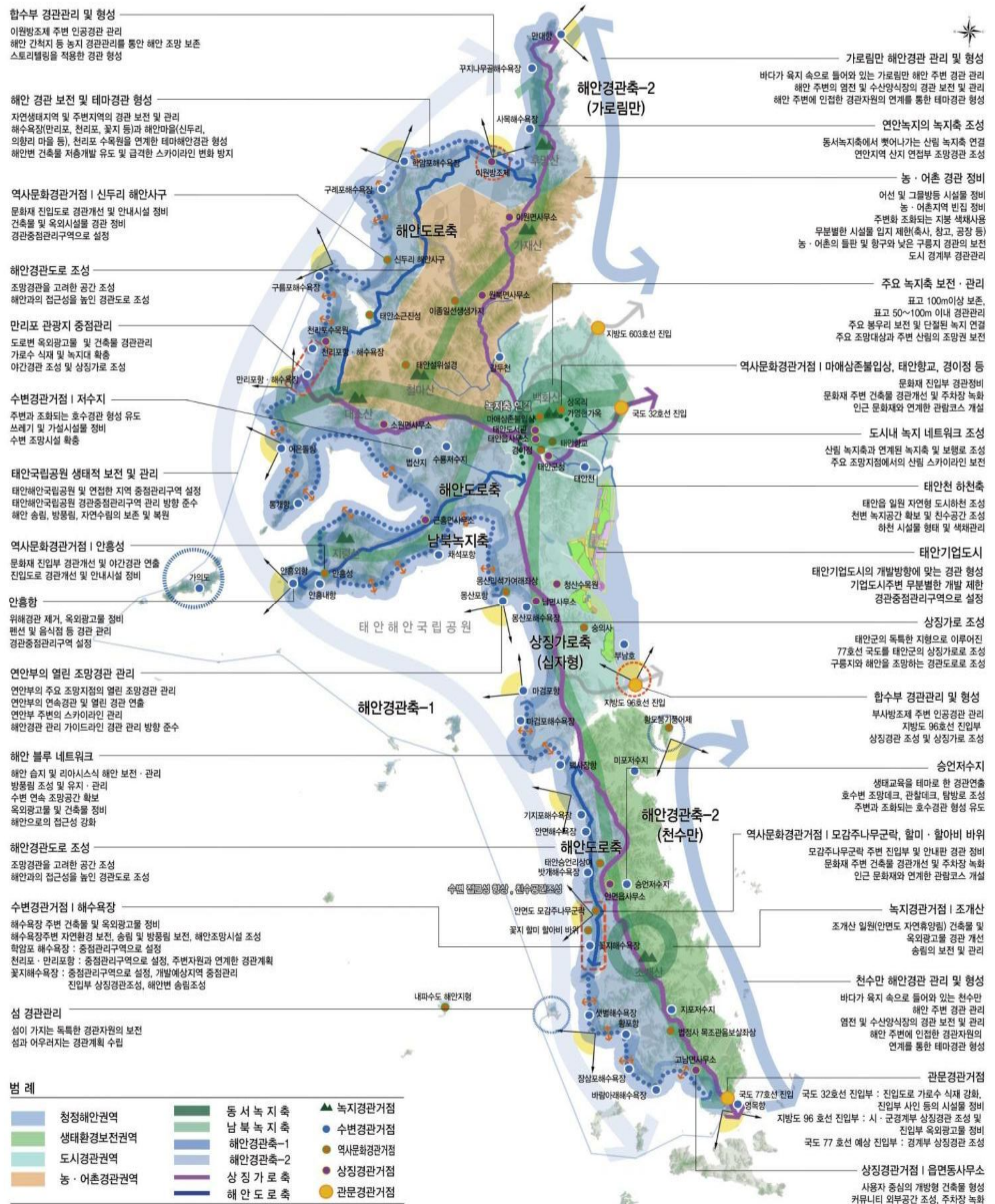


## 태안군 경관 계획도(경관거점계획)





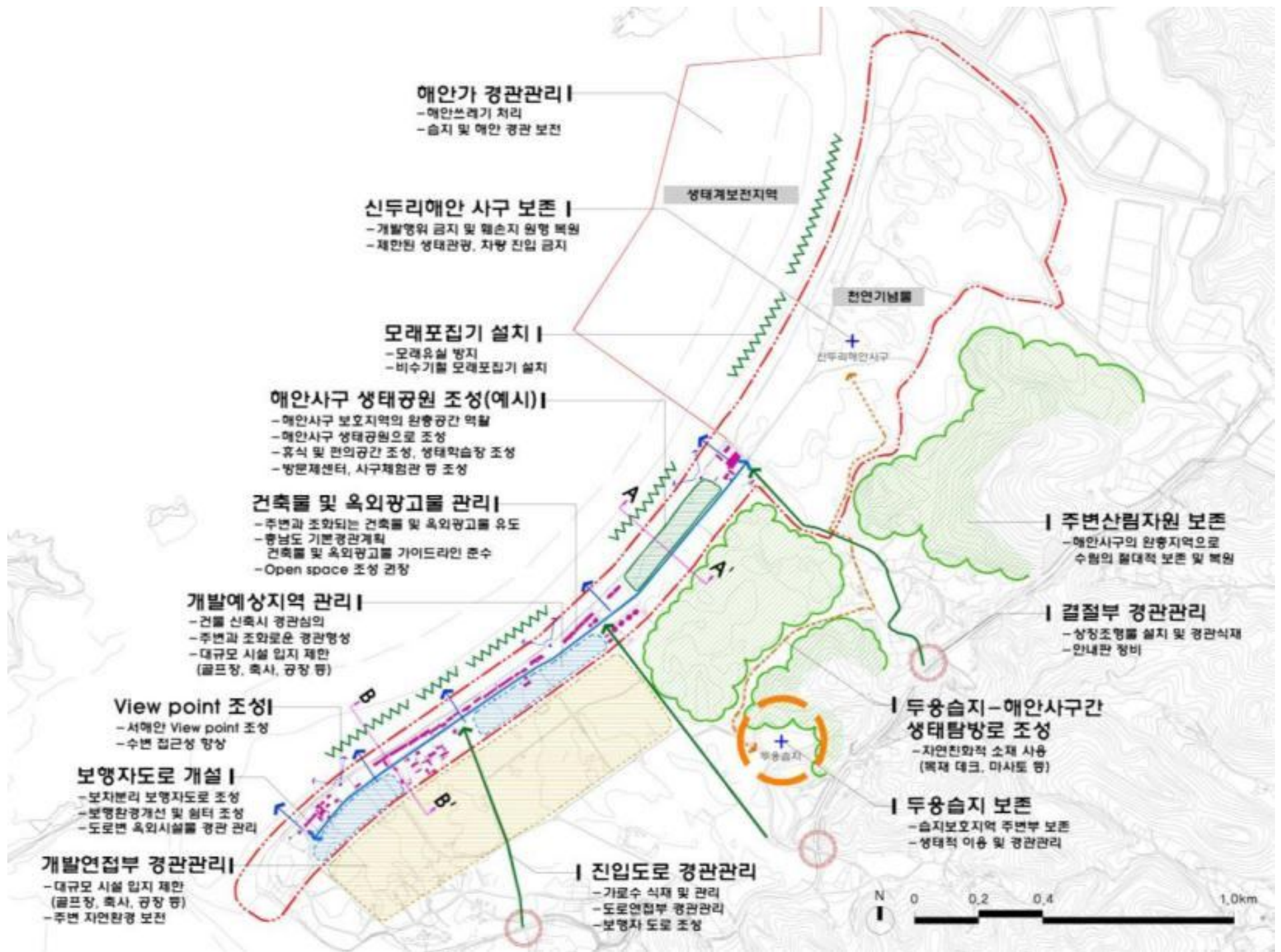
# 태안군 경관 계획도



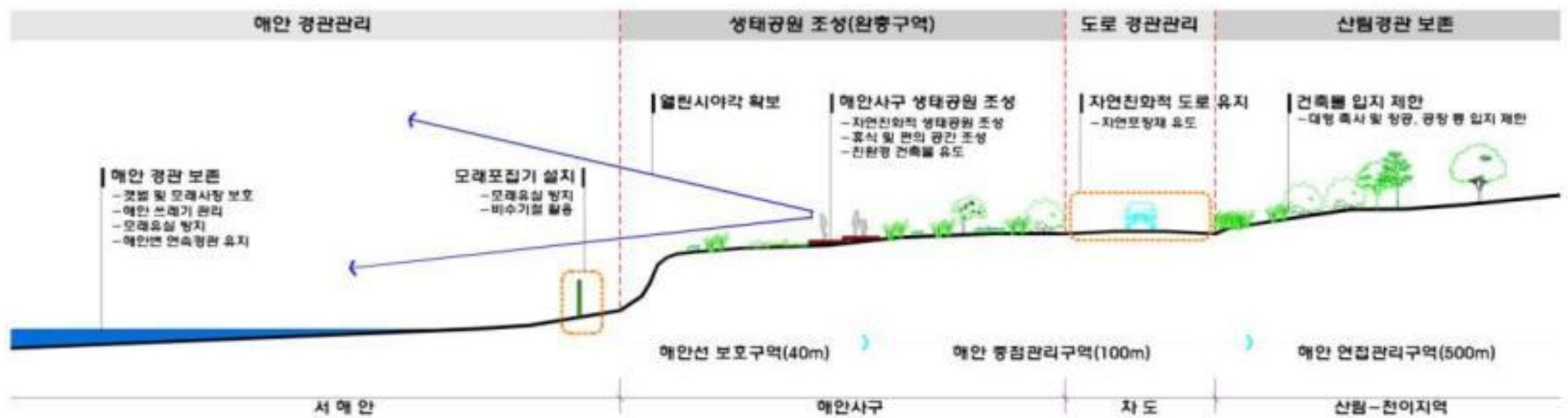


## 중점경관관리구역 경관계획도

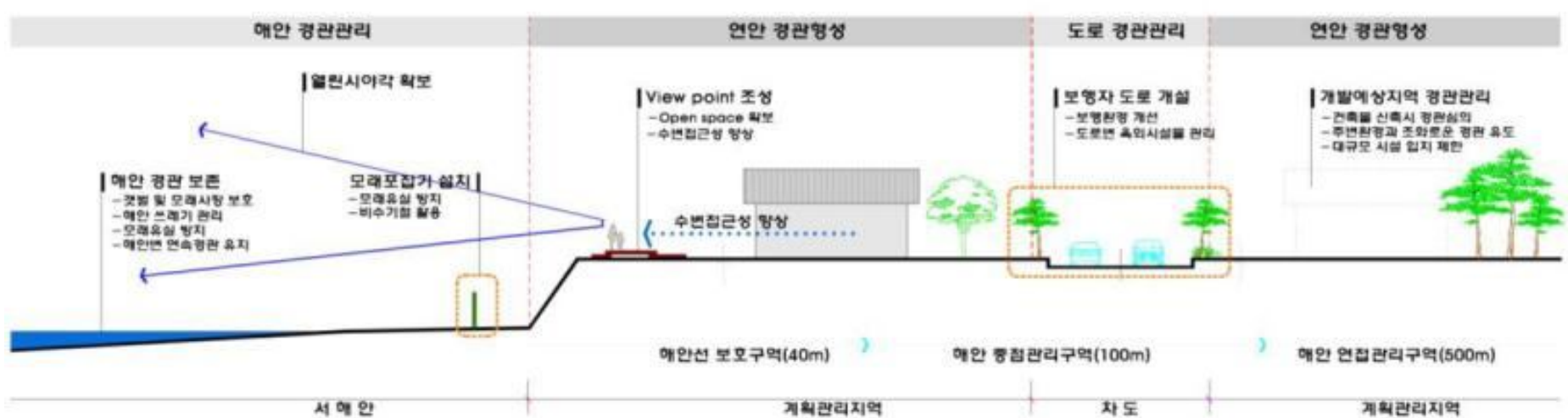
### 신두리해안사구 중점경관관리구역



A-A' Section



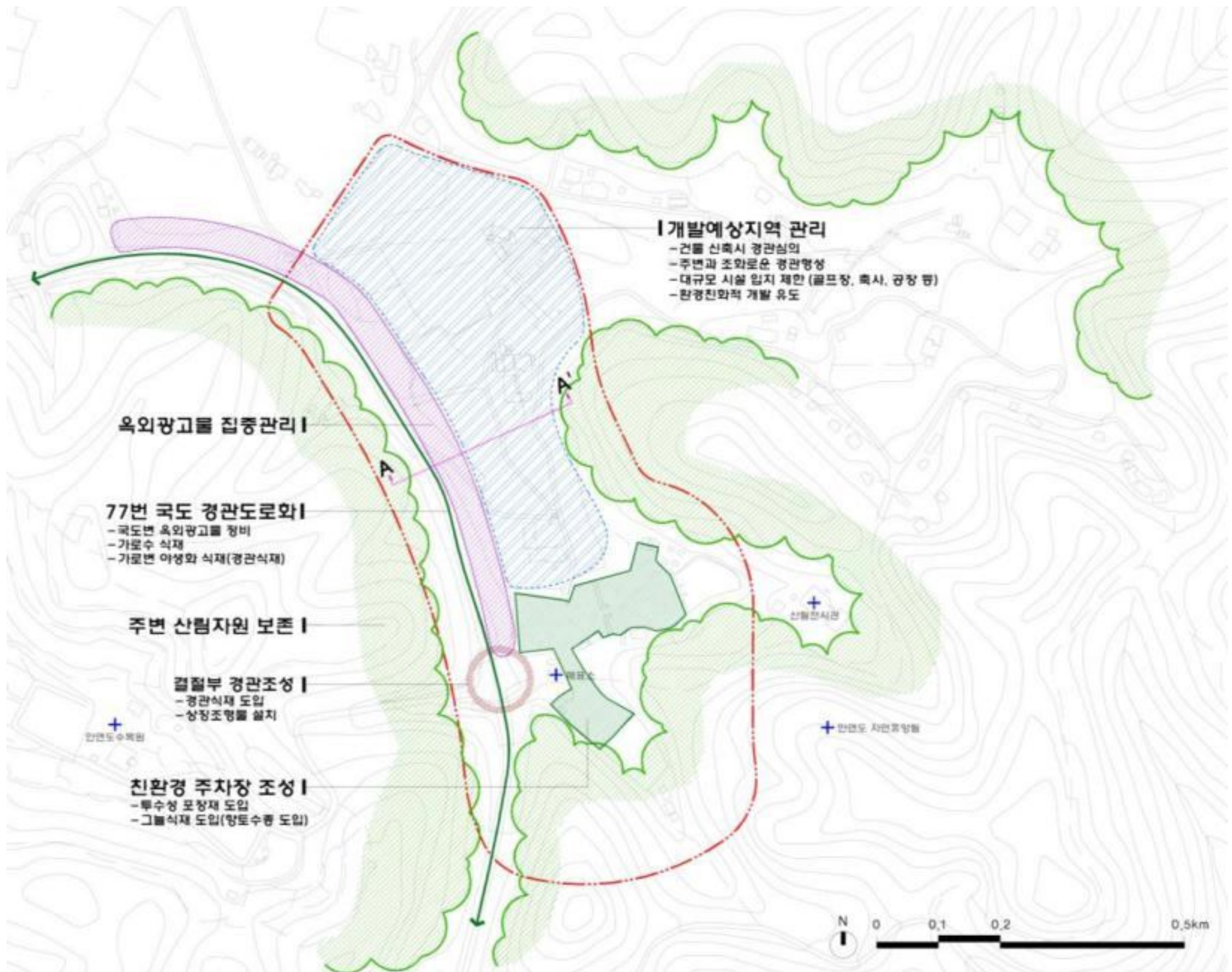
B-B' Section






## 중점경관관리구역 경관계획도

안면휴양림 일원 중점경관관리구역



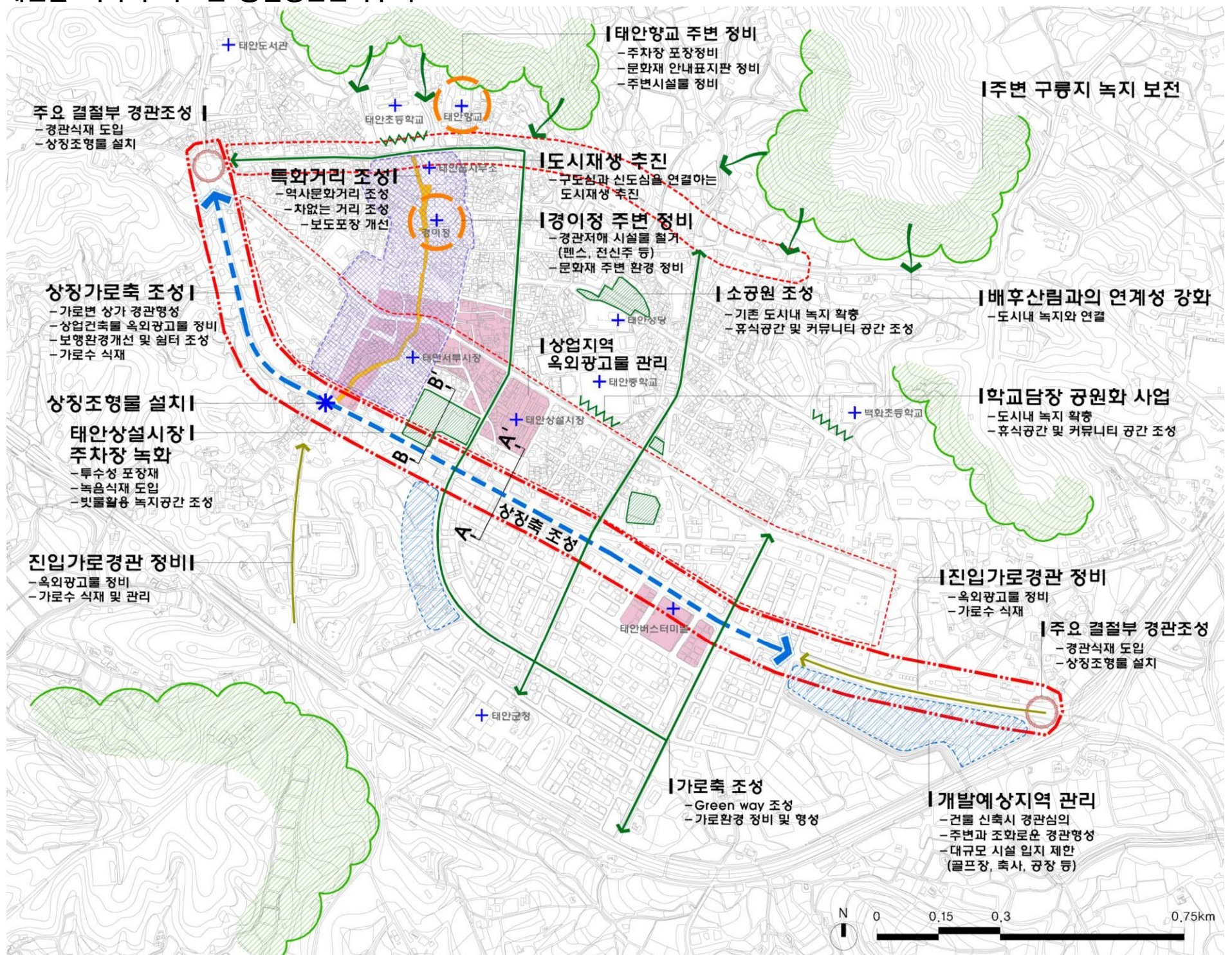
A-A' Section



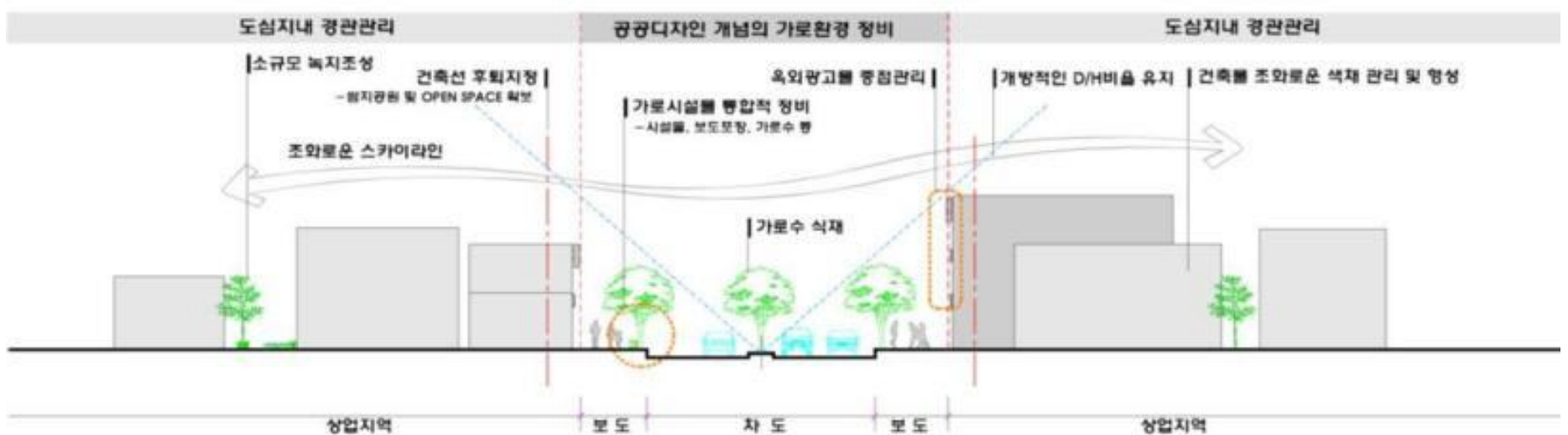


## 중점경관관리구역 경관계획도

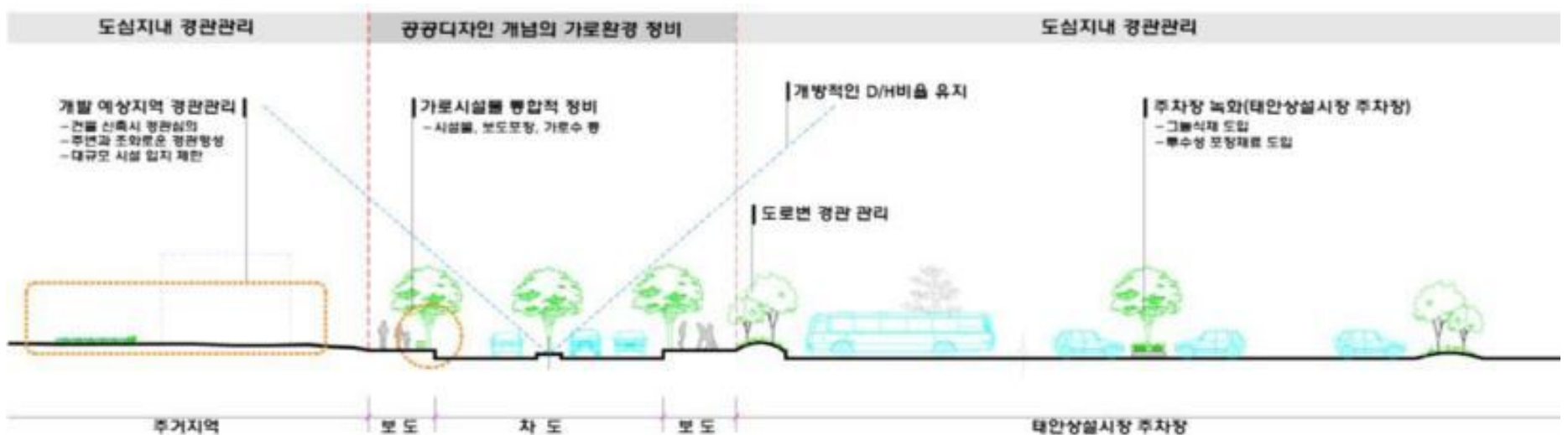
### 태안읍 시가지 가로변 중점경관관리구역



### A-A' Section



### B-B' Section



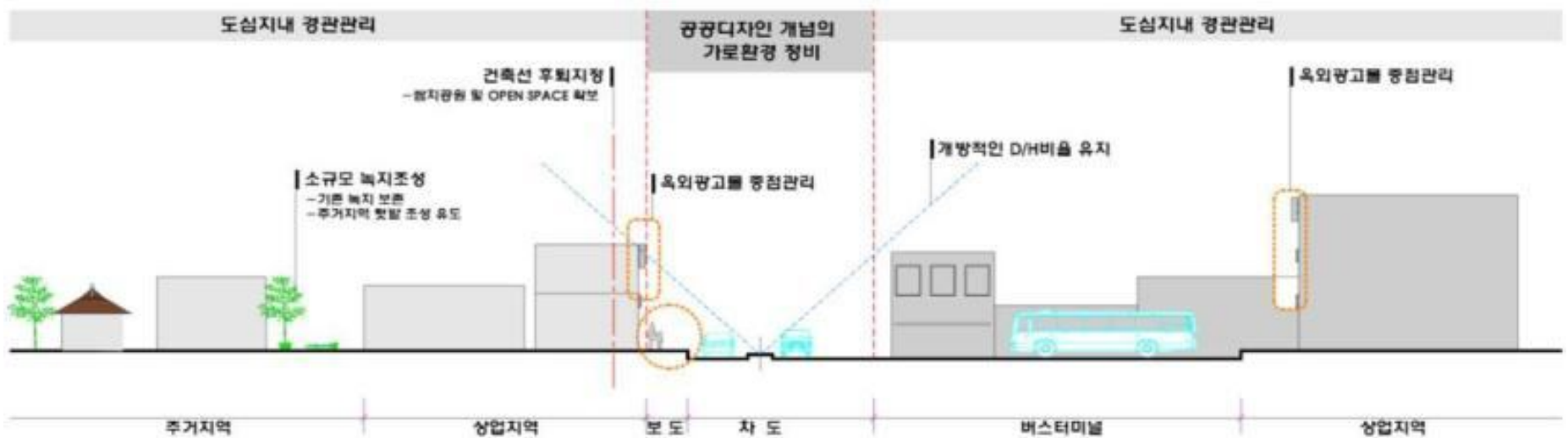


## 중점경관관리구역 경관계획도

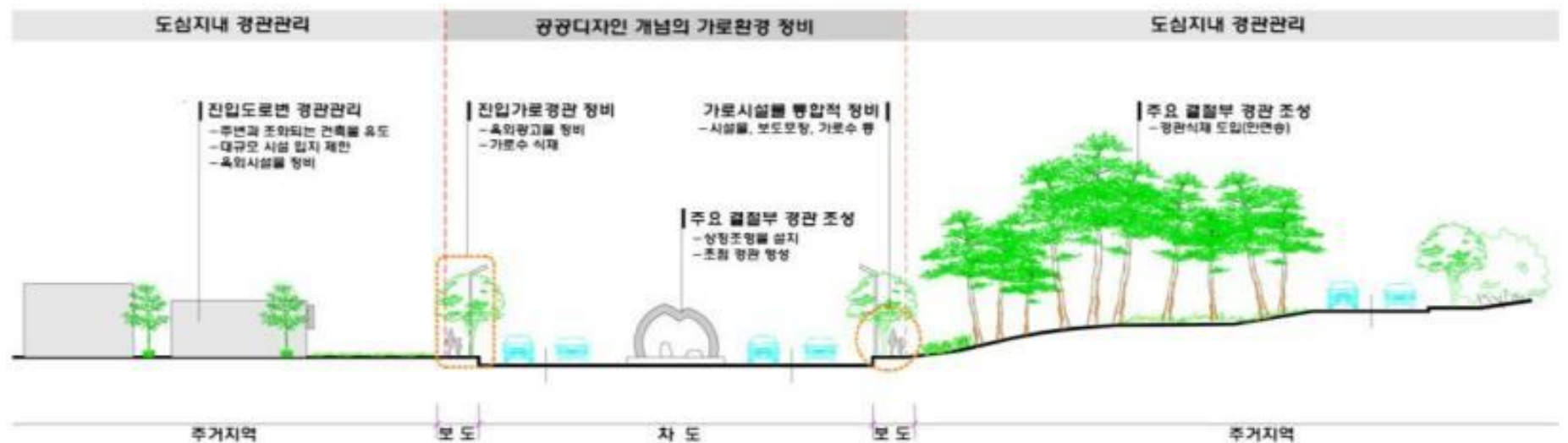
안면읍 시가지 가로변 중점경관관리구역



A-A' Section



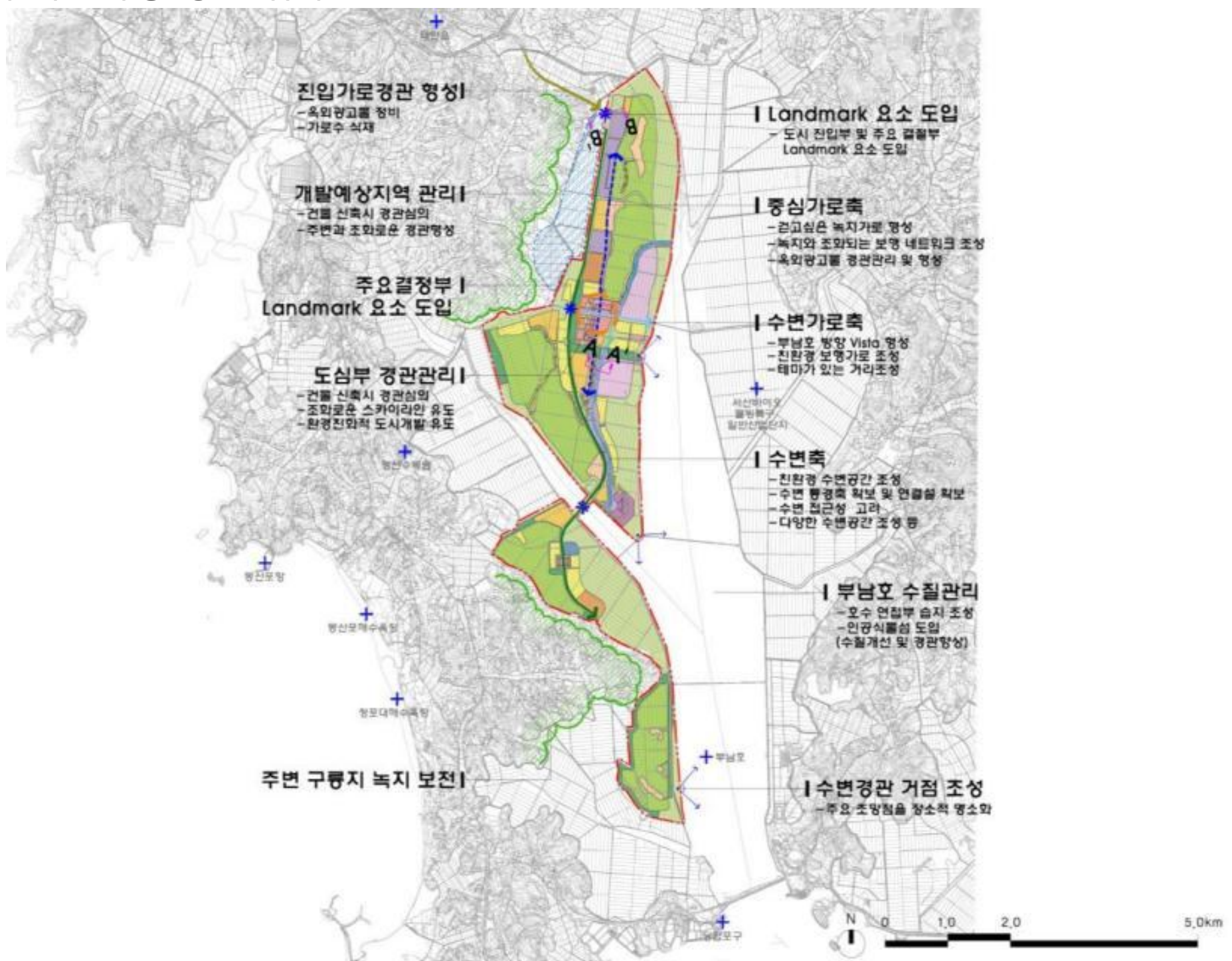
B-B' Section



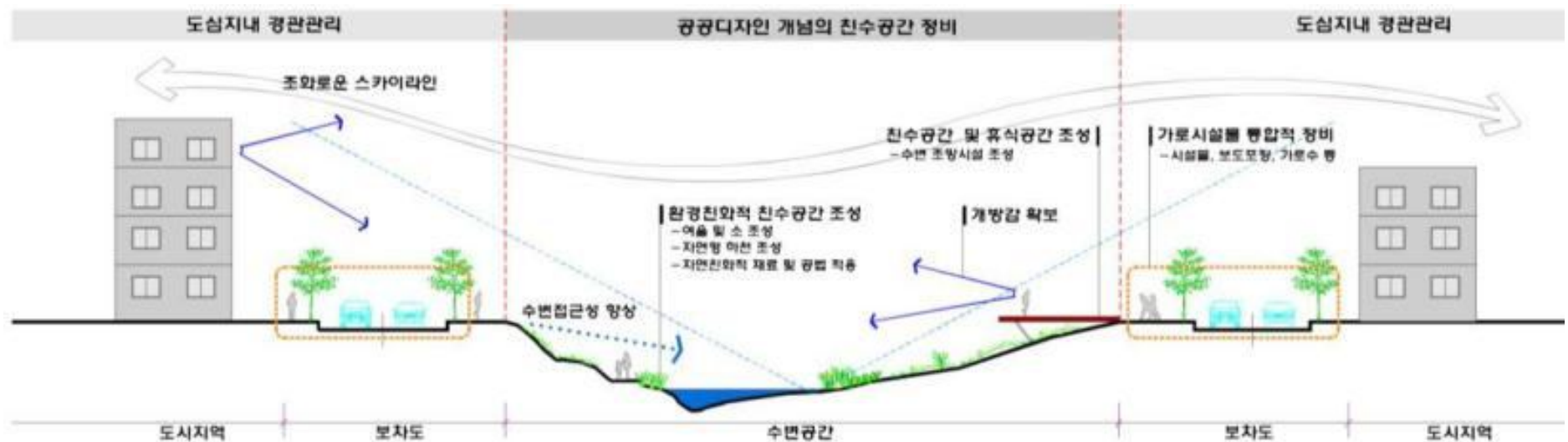


## 중점경관관리구역 경관계획도

### 태안기업도시 중점경관관리구역



A-A' Section



B-B' Section





## 중점경관관리구역 경관계획도

### 만리포 일원 중점경관관리구역



A-A' Section



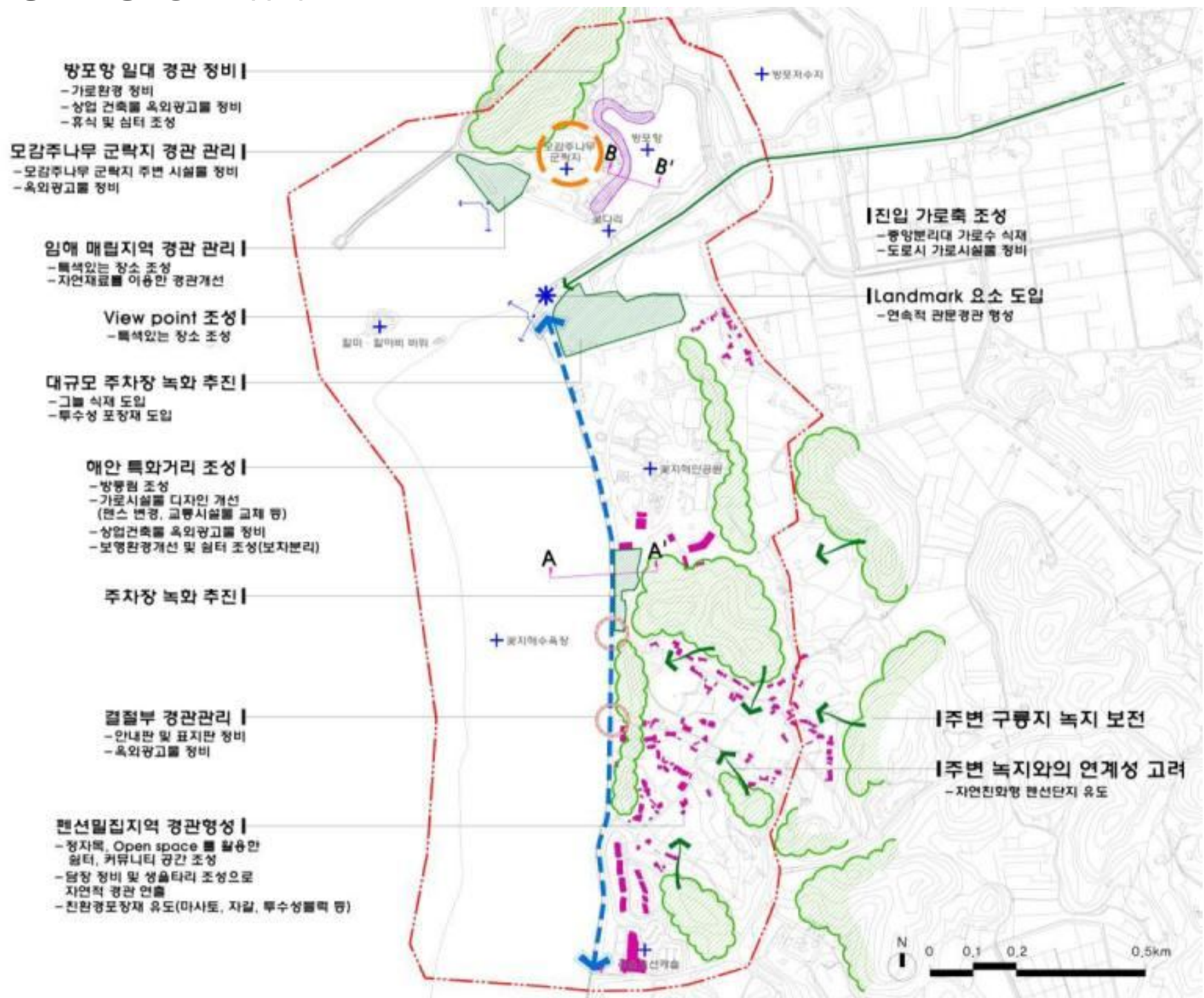
B-B' Section



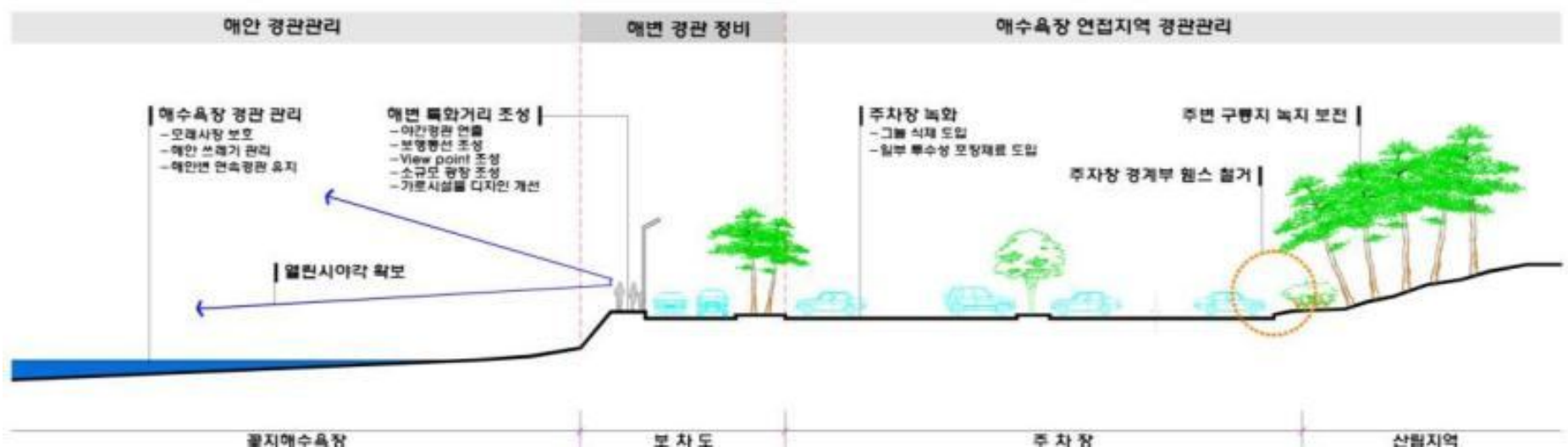


## 중점경관관리구역 경관계획도

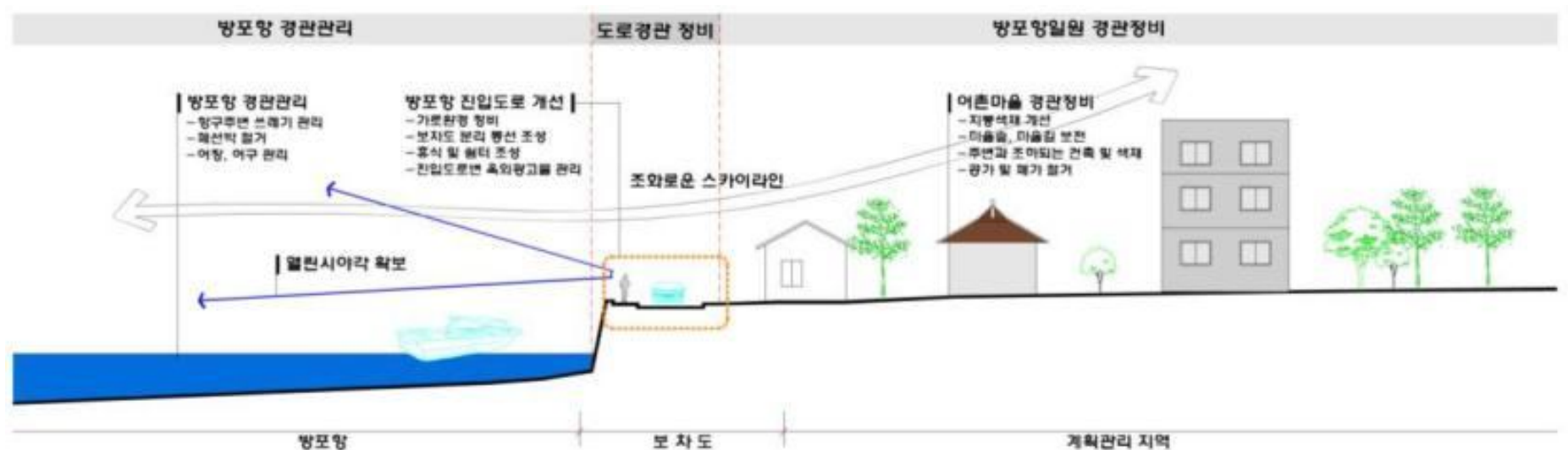
꽃지·방포항 일원 중점경관관리구역



A-A' Section



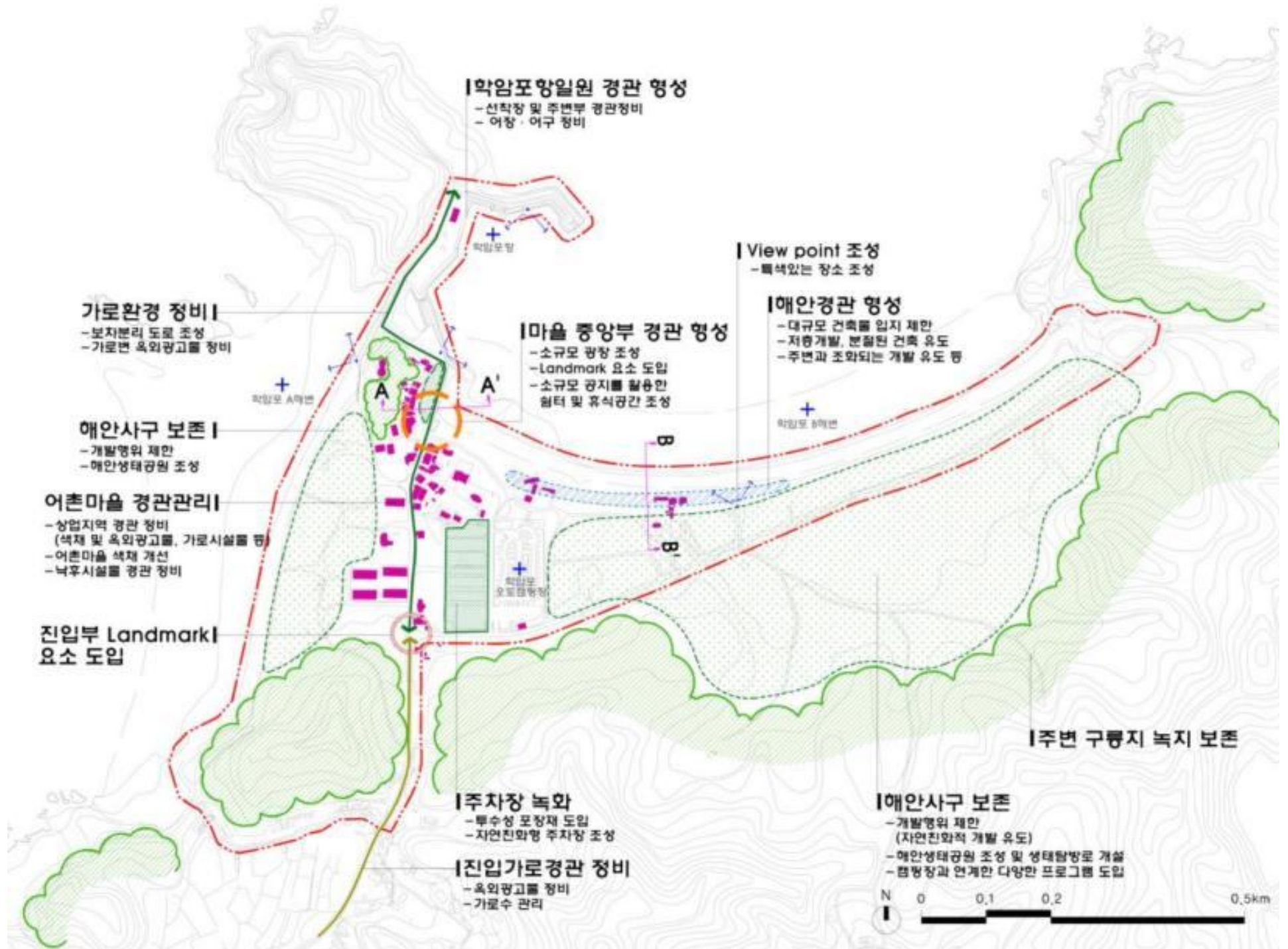
B-B' Section



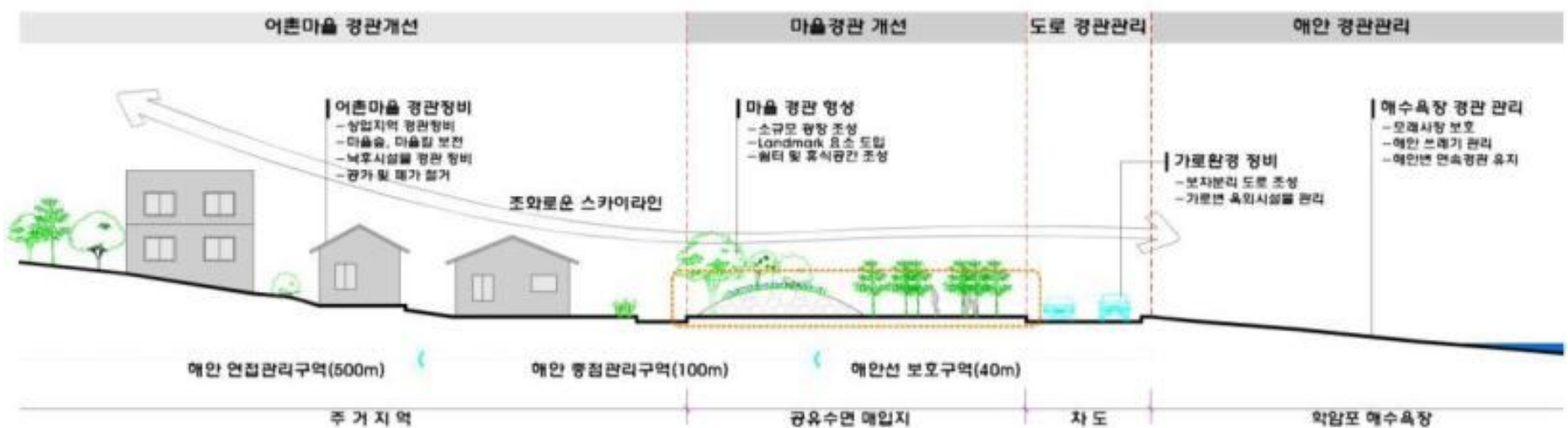


## 중점경관관리구역 경관계획도

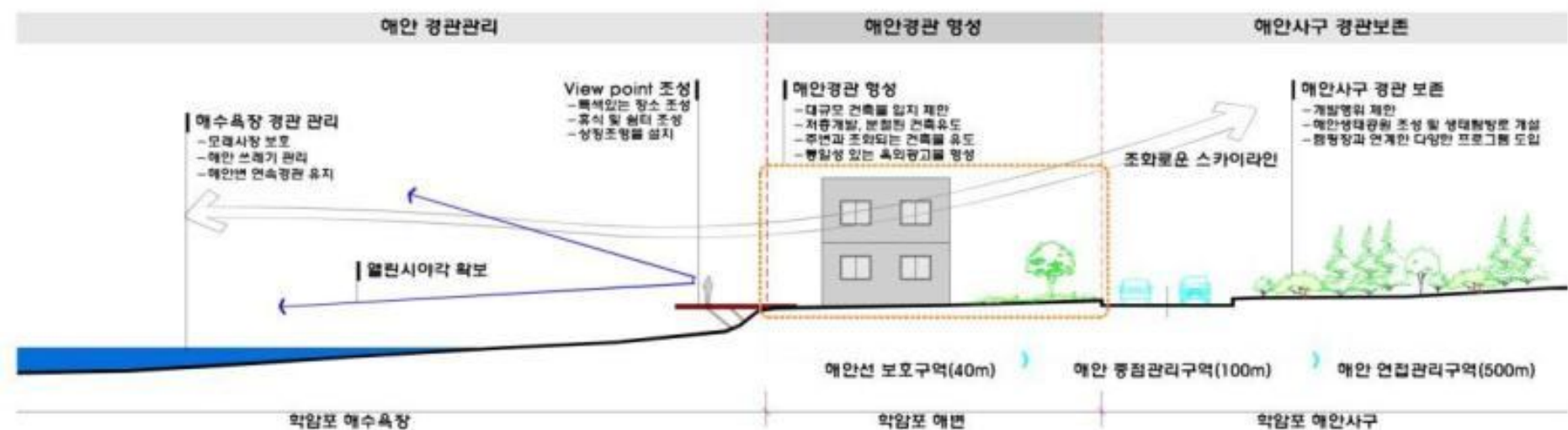
### 학암포 일원 중점경관관리구역



A-A' Section



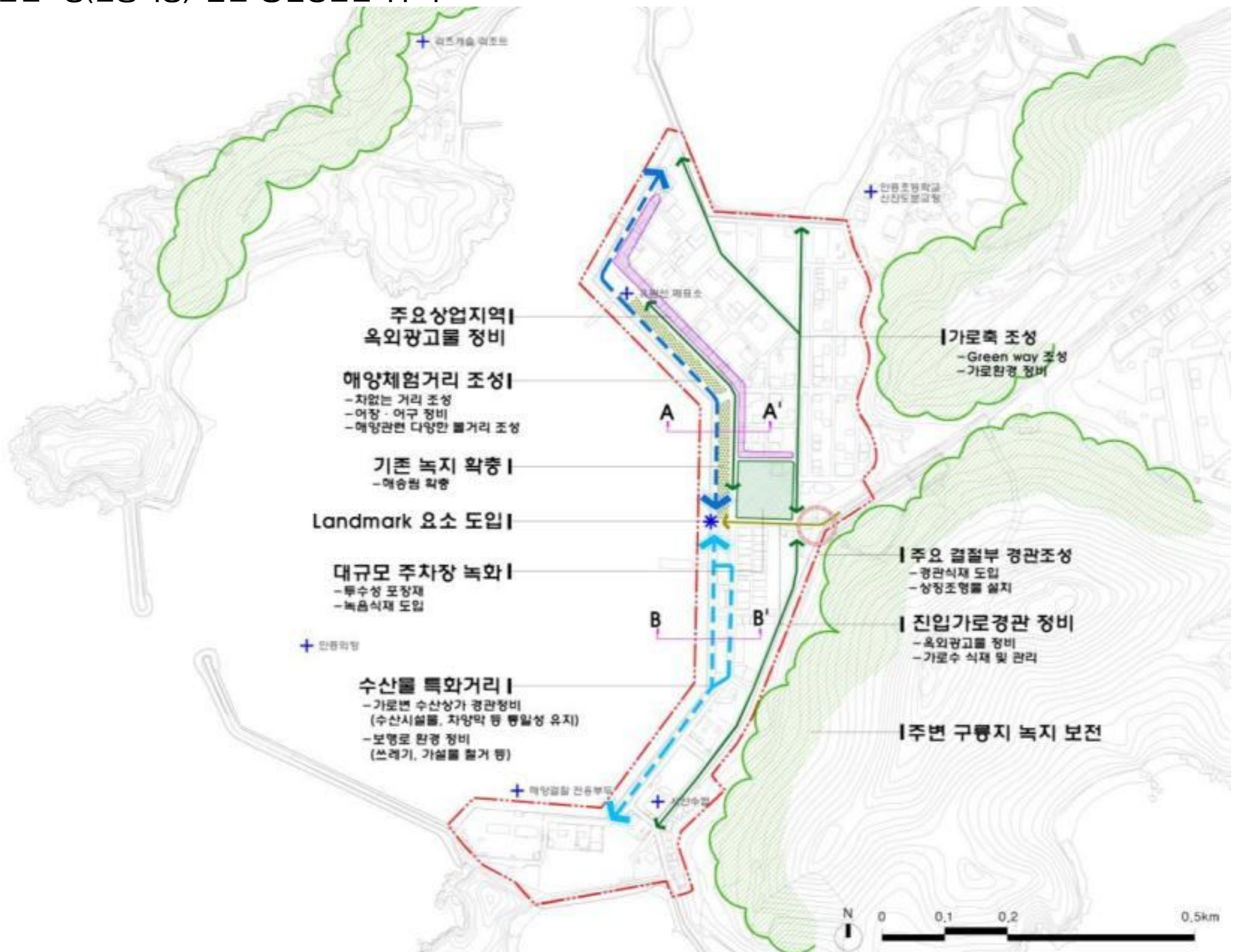
B-B' Section



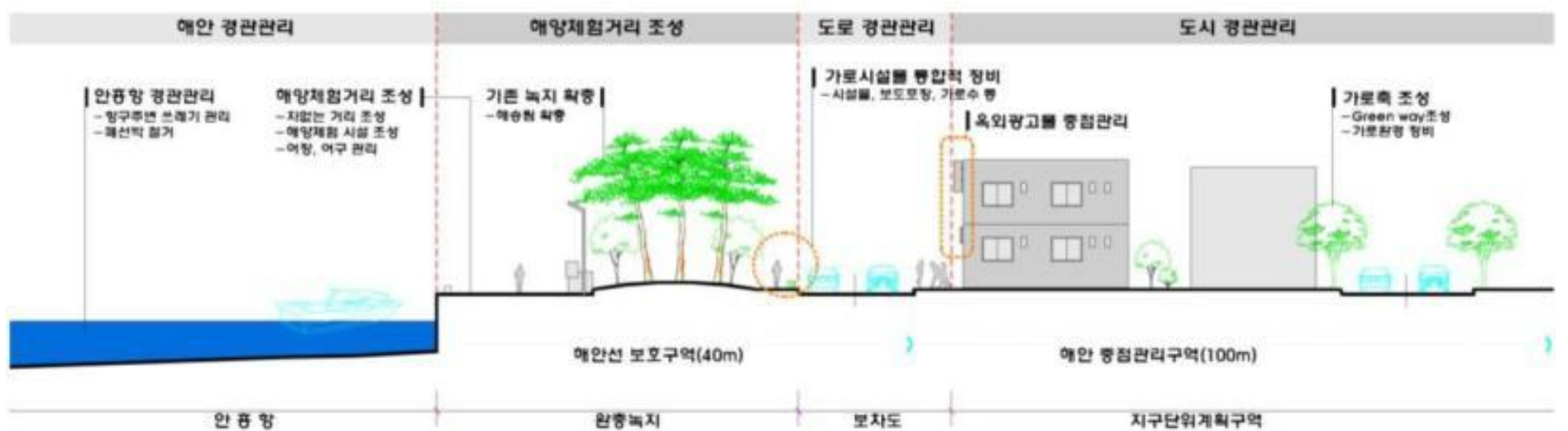


## 중점경관관리구역 경관계획도

신진도항(안흥외항) 일원 중점경관관리구역



A-A' Section



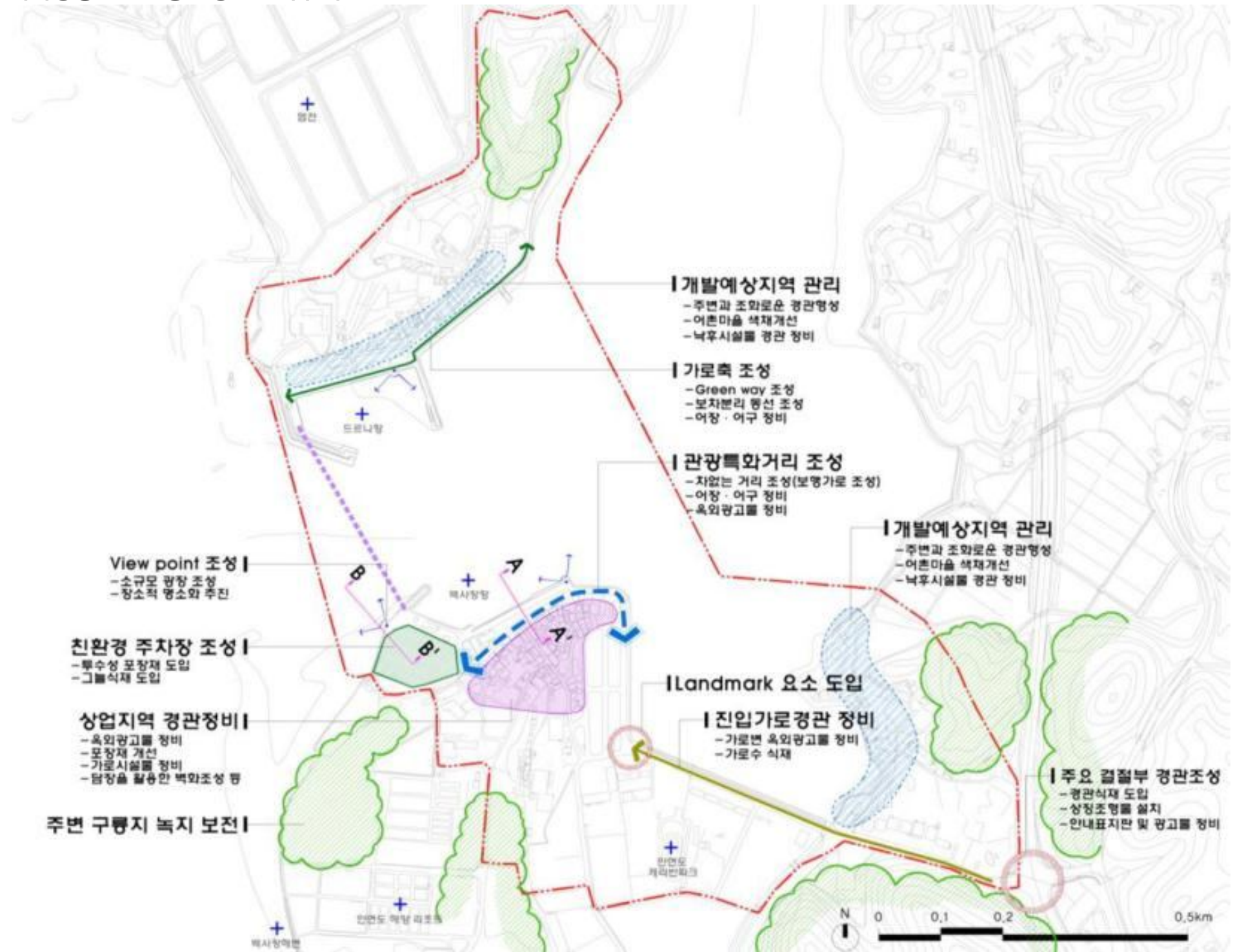
B-B' Section



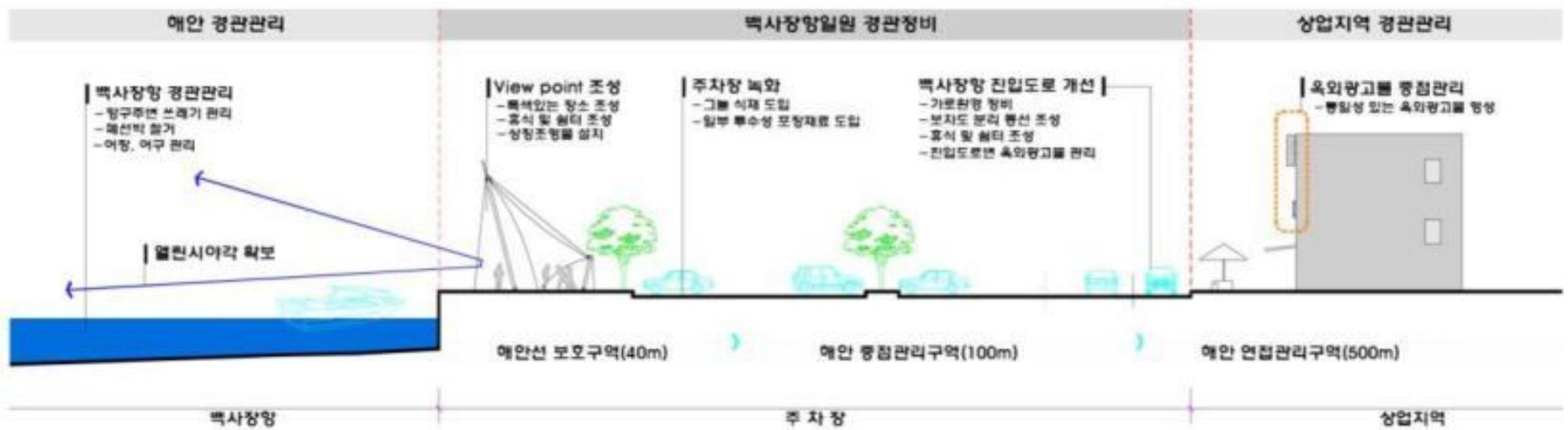


## 중점경관관리구역 경관계획도

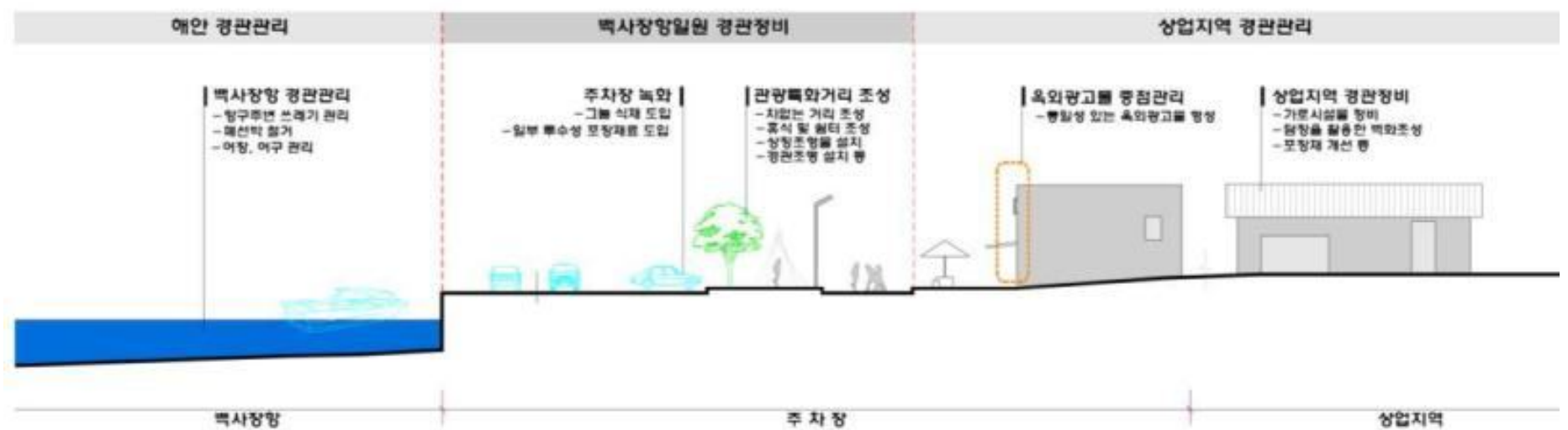
### 백사장항 일원 중점경관관리구역



### A-A' Section



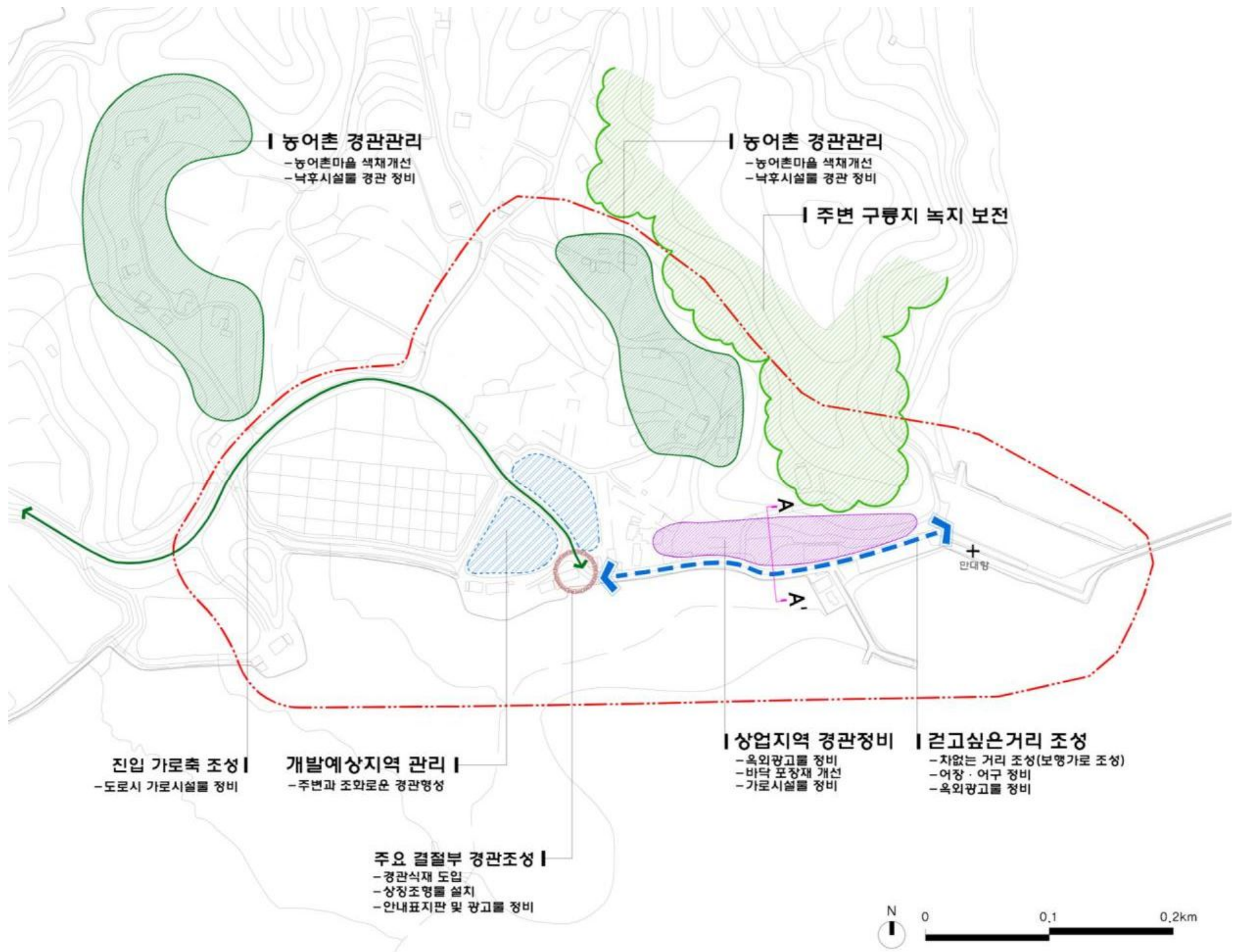
### B-B' Section



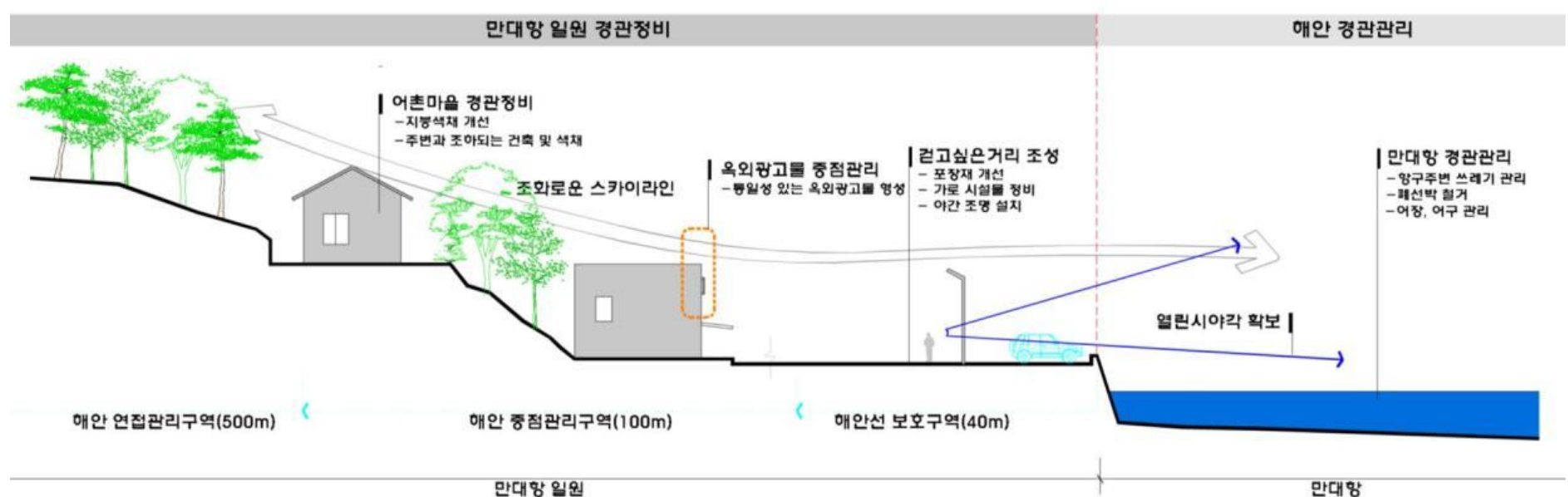


## 중점경관관리구역 경관계획도

### 만대항 일원 중점경관관리구역



### A-A' Section



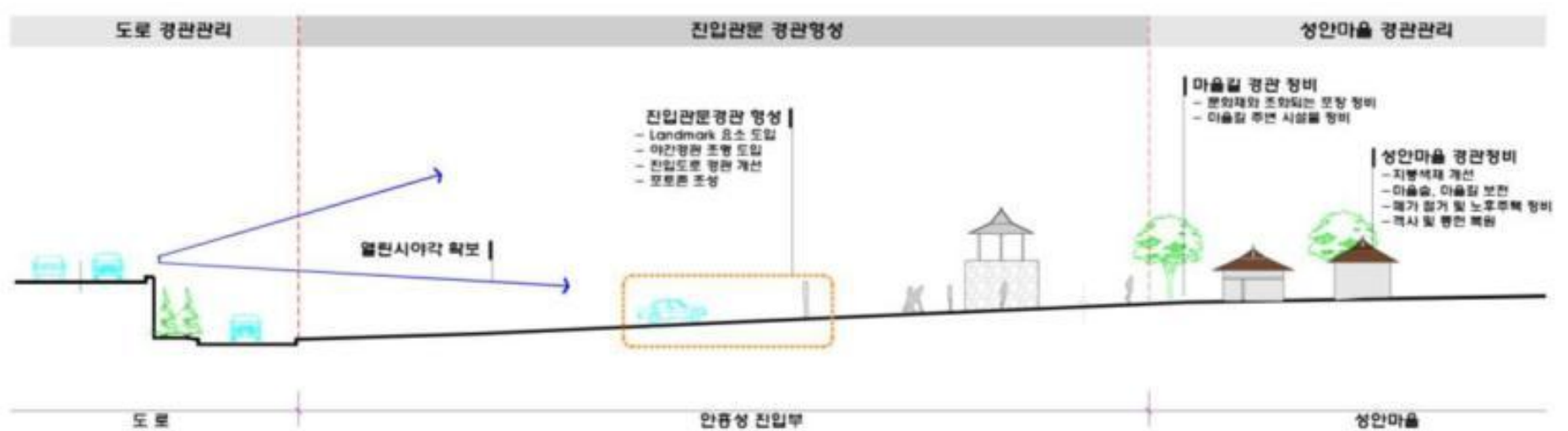


## 중점경관관리구역 경관계획도

안흥성 일원 중점경관관리구역



A-A' Section





## 연육교 연접부(영목) 일원 중점경관관리구역

